



# Veröffentlichungsverzeichnis

Karten – Daten - Schriften



# Impressum

Hessisches Landesamt für Naturschutz, Umwelt und Geologie  
Postfach 3209  
D-65022 Wiesbaden

Rheingaustraße 186  
D-65203 Wiesbaden

## **Zentrale**

Telefon: +49 (0)611 6939-0  
E-Mail: [post@hlnug.hessen.de](mailto:post@hlnug.hessen.de)

## **Vertriebsstelle**

Telefon: +49 (0)611 6939-111  
Fax: +49 (0)611 6939-555  
E-Mail: [vertrieb@hlnug.hessen.de](mailto:vertrieb@hlnug.hessen.de)  
Internet: <https://www.hlnug.de/publikationen.html>

### **Wichtiger Hinweis:**

In dieser Broschüre finden Sie sämtliche über unsere Vertriebsstelle erhältlichen Produkte. Sie können diese per Telefon, Fax, E-Mail oder über unsere Webseite <http://www.hlnug.de/publikationen.html> bestellen. Dort finden Sie neben den hier aufgeführten Produkten auch Hinweise auf vergriffene Schriften. Teilweise stehen vergriffene Schriften noch als Download zur Verfügung. Außerdem sind viele Veröffentlichungen parallel in gedruckter Form oder als PDF-Datei mit Möglichkeit zum Herunterladen zu beziehen. Einige Arbeiten sind nur in digitaler Form erschienen und somit nur auf unserer Webseite zu finden.

### **Begriffserläuterung:**

#### **Folder**

Bei einem Folder handelt es sich um ein Informations-Faltblatt geringeren Umfangs in unterschiedlichen Formaten.

## Inhaltsverzeichnis

### Schriften

<b>Allgemeine und fachübergreifende Themen</b> .....	<b>6</b>
Reportagen aus der Umwelt .....	8
Umweltplanung, Arbeits- und Umweltschutz .....	8
<b>Abfall</b> .....	<b>12</b>
<b>Altlasten</b> .....	<b>13</b>
Handbuch Altlasten .....	15
<b>Boden</b> .....	<b>17</b>
Boden und Altlasten – Nachrichten aus Hessen .....	18
Böden und Bodenschutz in Hessen .....	18
<b>Elektromagnetische Felder</b> .....	<b>19</b>
<b>Geologie</b> .....	<b>19</b>
Geologie in Hessen .....	22
Geologische Abhandlungen Hessen .....	22
Abhandlungen der Großherzoglich Hessischen Geologischen Landesanstalt zu Darmstadt .....	22
Abhandlungen der Hessischen Geologischen Landesanstalt zu Darmstadt .....	23
Abhandlungen des Hessischen Landesamtes für Bodenforschung .....	24
Geologische Abhandlungen Hessen .....	29
Geologisches Jahrbuch Hessen .....	33
Hessisches Lagerstättenarchiv .....	33
Notizblatt des Hessischen Landesamtes für Bodenforschung zu Wiesbaden .....	33
<b>Klima</b> .....	<b>33</b>
Klimawandel in Hessen .....	34
<b>Lärm</b> .....	<b>35</b>
Lärmschutz in Hessen .....	35
<b>Luft</b> .....	<b>35</b>
Lufthygienischer Jahresbericht .....	36
Luftreinhaltung in Hessen .....	37
<b>Naturschutz</b> .....	<b>37</b>
Artenschutzinfo .....	38
FENA-Skripte .....	39
FENA-Wissen .....	39
Naturschutzskripte .....	40
Rote Liste .....	40
<b>Wasser</b> .....	<b>41</b>
Europäische Wasserrahmenrichtlinie .....	42
Grundwasser in Hessen .....	43
Hydrologie in Hessen .....	43
<b>Geologie</b> .....	<b>46</b>
Gedruckte geowissenschaftliche u. a. Kartenwerke unterschiedlicher Maßstäbe .....	46
Geologische Karte von Hessen 1 : 25 000 .....	49
Bodenkarte von Hessen 1 : 25 000 .....	50

Bohrpunktkarte von Hessen .....	51
Weinbau-Standortkarte Rheingau 1 : 5 000 .....	52
Themenkarten der Bodenflächendaten, weinbauliche Nutzung 1 : 5 000 .....	52
Hydrogeologische Karte von Hessen 1 : 25 000 .....	53
<b>Boden .....</b>	<b>54</b>
Kartenplots .....	54
Maßstab 1 : 500 000 .....	54
Maßstab 1 : 50 000 .....	54
Maßstab 1 : 25 000 .....	54
Maßstab 1 : 7 500 und 1 : 5 000 .....	55
<b>Geologie .....</b>	<b>55</b>
Kartenplots .....	55
Maßstab 1 : 300 000 .....	55
Maßstab 1 : 200 000 .....	56
Maßstab 1 : 100 000 .....	56
Maßstab 1 : 75 000 .....	56
Maßstab 1 : 50 000 .....	56
Maßstab 1 : 25 000 .....	56
Maßstab 1 : 10 000 .....	57
Datenberichte .....	57
<b>Luft .....</b>	<b>57</b>
Kartenplots .....	57
Maßstab 1 : 10 000 .....	57
<b>Wasser .....</b>	<b>58</b>
Kartenplots .....	58
Maßstab 1 : 500 000 .....	58
Maßstab 1 : 300 000 .....	58
Maßstab 1 : 200 000 .....	58
Maßstab 1 : 50 000 .....	58
Maßstab 1 : 25 000 .....	58
<b>Kartenwerke, Flächendaten .....</b>	<b>60</b>
Allgemein .....	60
Boden .....	60
Geologie .....	61
Luft .....	61
Wasser .....	61
<b>Datenformate digitaler Produkte .....</b>	<b>63</b>
Datenträger: CD-ROM und DVD-ROM .....	63
<b>Informations- und Multimedia-CDs .....</b>	<b>63</b>
Allgemein .....	63
Boden .....	63
Wasser .....	63
<b>Bezugsbedingungen .....</b>	<b>65</b>

# Schriften

## Allgemeine und fachübergreifende Themen

**Agenda 21 im Sportverein: Planungsgrundsätze und Praxisbeispiele für Vereine und Kommunen.**

1999  
7,50 €

**Ausbildung im Hessischen Landesamt für Naturschutz, Umwelt und Geologie.**

1999  
Folder  
kostenlos

**Das Hessische Landesamt für Naturschutz, Umwelt und Geologie.**

2016  
Folder  
kostenlos

**Hessen im Spiegel aktueller Umweltthemen**

Satz: 9 Karten, 1 : 1 950 000  
Geologie, Böden, Rohstoffe, Natura 2000 - Vogelschutzgebiete, Natura 2000, FFH-Gebiete, Stickstoffdioxid, Umgebungslärmkartierung, Grundwasserneubildung, Wasserschutzgebiete.  
2018  
kostenlos

**Hessisches Landesamt für Umwelt und Geologie: Umwelterklärung 2007**

G. Dörger, S. Singer-Posern u. K. Teichert.  
ISBN 978-3-89026-353-3  
2008  
kostenlos

**Hessisches Landesamt für Umwelt und Geologie: Jahresbericht 2000.**

ISBN 978-3-89026-330-4  
2001  
kostenlos

**Hessisches Landesamt für Umwelt und Geologie: Jahresbericht 2001.**

ISBN 978-3-89026-335-9  
2002  
kostenlos

**Hessisches Landesamt für Umwelt und Geologie: Jahresbericht 2002.**

ISBN 978-3-89026-337-3  
2003  
kostenlos

**Hessisches Landesamt für Umwelt und Geologie: Jahresbericht 2008.**

ISBN 978-3-89026-357-1  
2009  
kostenlos

**Hessisches Landesamt für Umwelt und Geologie: Jahresbericht 2010.**

ISBN 978-3-89026-367-0  
2011  
kostenlos

**Hessisches Landesamt für Umwelt und Geologie: Jahresbericht 2011.**

ISBN 978-3-89026-367-4  
2012  
kostenlos

**Hessisches Landesamt für Umwelt und Geologie: Jahresbericht 2012.**

ISBN 978-3-89026-370-0  
2013

kostenlos

**Hessisches Landesamt für Umwelt und Geologie: Jahresbericht 2013.**

ISBN 978-3-89026-375-5

2014

kostenlos

**Hessisches Landesamt für Umwelt und Geologie: Jahresbericht 2014.**

ISBN 978-3-89026-376-2

2014

kostenlos

**Hessisches Landesamt für Umwelt und Geologie: Jahresbericht 2015.**

ISBN 978-3-89026-377-9

2016

kostenlos

**Hessisches Landesamt für Naturschutz, Umwelt und Geologie: Jahresbericht 2016.**

ISBN 978-3-89026-378-6

2017

kostenlos

**Hessisches Landesamt für Naturschutz, Umwelt und Geologie: Jahresbericht 2017.**

ISBN 978-3-89026-381-6

2018

kostenlos

**Hessisches Landesamt für Naturschutz, Umwelt und Geologie: Jahresbericht 2018.**

ISBN 978-3-89026-385-4

2019

kostenlos

**Hessisches Landesamt für Naturschutz, Umwelt und Geologie: Jahresbericht 2019.**

ISBN 978-3-89026-389-2

2020

kostenlos

**Hessisches Landesamt für Naturschutz, Umwelt und Geologie: Jahresbericht 2022.**

ISBN 978-3-89026-398-4

2023

kostenlos

**Hessisches Landesamt für Naturschutz, Umwelt und Geologie: Jahresbericht 2023.**

ISBN 978-3-89026-404-2

2024

kostenlos

**Monitoring von Umweltleistung und Umweltmanagementsystem: Endbericht**

T. Loew u. J. Clausen.

ISBN 978-3-89026-342-7

2005

10,00 €

**Umweltdaten Hessen**

S. Singer-Posern, J. Lenz u. U. Heyder.

ISBN 978-3-89026-383-0

2018

kostenlos

**Umweltindikatoren Bundesland Hessen**

S. Singer-Posern, U. Heyder u. S. Schroth

ISBN 978-3-89026-351-9

2007

kostenlos

**Umweltinformationen des HLUG im Internet.**

2015

Folder

kostenlos

**Wandkalender 2021 - "Jubiläumskalender" - 50 Jahre HLNUG**

2020

Kalender

5,00 €

## Reportagen aus der Umwelt ISSN 1869-3903

### **Dem Boden auf den Grund gegangen**

S. Zoske.  
ISBN 978-3-89026-523-0  
2015  
kostenlos

### **Landesaufnahme mit Geologenhammer und Bohrer: Moderne Geologie in Hessen**

S. Steghaus-Kovač.  
ISBN 978-3-89026-522-3  
2013  
kostenlos

### **Überwachung der Umweltradioaktivität**

M. Lachmann  
2012  
ISBN 978-3-89026-521-6  
kostenlos

### **Wasser-Wacht an der Wisper**

S. Zoske.  
2009  
ISBN 978-3-89026-520-9  
kostenlos

## Umweltplanung, Arbeits- und Umweltschutz ISSN 0933-2391

### **Heft 101**

**Immissionen gasförmiger Luftschadstoffe an der Bergstraße: Messbericht.**  
1990  
kostenlos

### **Heft 134**

**Entsorgung von Abfällen aus Kopiersystemen mit halbleitenden Schichten**  
H. Zindel.  
1994  
kostenlos

### **Heft 138**

**Soziale Dimensionen des Arbeitsschutzes: Ansätze zur Erweiterung gewerbeaufsichtlicher Spielräume (Sozialwissenschaftliche Reflexions- und Handlungshilfen für die Gewerbeaufsicht; 2)**  
B. Brückner  
1992  
kostenlos

### **Heft 151**

**Immissionsbelastung der Atmosphäre durch polychlorierte Biphenyle (PCB) und andere Chloraromaten: Meßergebnisse aus Hessen.**  
1993  
kostenlos

### **Heft 156**

**Umgang mit HKW in Betrieben: Schadensprävention durch gezielte Überwachung ; Vorträge anlässlich des HKW-Symposiums der HLfU am 2. Dezember 1992.**  
1993  
kostenlos

### **Heft 159**

**Wasserumsatz im Boden: Ergebnisse der Lysimeter-, Boden- feuchte- und Verdunstungsmessungen 1971–1990; Teil II. Mittelhessen.**  
1994  
kostenlos

### **Heft 161**

**Fachgespräch Gesundheitsgefährdung durch Ethylenoxid in Sterilisierbetrieben: Vorträge und Diskussionen zur Veranstaltung des Hessischen Ministeriums für Frauen, Arbeit und Sozialordnung und der Zentralstelle für Arbeitsschutz.**



1993  
kostenlos

**Heft 167**  
**Systemvergleich Restabfallbehandlung: Kurzfassung; vergleichende Untersuchung zu den Umweltauswirkungen unterschiedlicher Verfahren der Restabfallbehandlung.**

1994  
15,00 €

**Heft 173**  
**Vergleich von Ausbreitungsrechnungen mit der Modellkombination FITNAH/Lagrangesches Partikeldispersionsmodell und dem Verfahren nach TA Luft.**

1994  
kostenlos

**Heft 177**  
**Wasserumsatz im Boden: Ergebnisse der Lysimeter-, Boden- feuchte- und Verdunstungsmessungen 1971–1990; Teil III: Nordhessen.**

1994  
kostenlos

**Heft 183**  
**Spektrometrie mit CCD-Detektor: Bestimmung der Verfahrenskenngrößen an einem ICP-OES mit CCD-Detektor und Untersuchung auf Gleichwertigkeit von Flammen- und Graphitrohr-AAS**

A. Sautier.  
1995  
kostenlos

**Heft 184**  
**Emissionskataster Hessen: landesweite Abschätzung der Emissionen aus biogenen und nicht gefaßten Quellen.**

1996  
kostenlos

**Heft 188**  
**Ermittlung und Minderung von Gerüchen aus Bioabfall-Kompostierungsanlagen**

F. Nithammer  
1995  
kostenlos

**Heft 189**  
**Forschungsprojekt Kompostierung pflanzlicher Abfälle nach dem modifizierten Mattenverfahren: Kurzfassung des Abschlußberichtes**

U. Kramps  
1995  
kostenlos

**Heft 195**  
**Modellversuch zur Erfassung verkehrsbedingter Immissionsbelastungen in Frankfurt am Main: Bericht über Ergebnisse von Messungen und Modellrechnungen.**

1995  
kostenlos

**Heft 197**  
**Ermittlung von Verfahrenskenngrößen eines Meßverfahrens zur Messung partikelförmiger Schadstoffe in Abgasen mit Hilfe modifizierter Nulldrucksonden: Ergebnisbericht; (Untersuchungen an der Emissionssimulationsanlage).**

1995  
kostenlos

**Heft 199**  
**Bewirtschaftungsplan Gewässersystem Weschnitz: landschaftspflegerischer Teil; Kurzfassung.**

1995  
7,50 €

**Heft 201**  
**Flächenhafte Darstellung der Immissionssituation.**

1996  
kostenlos

**Heft 204**

**Untersuchung kausaler Zusammenhänge zwischen Stoffwandlungsvorgängen und Temperaturverhältnissen in der MVA-Schlackedeponie Offenbach/M. + Anlagenband.**

1996

kostenlos

**Heft 211**

**Der kommunale Umweltatlas zur Unterstützung umweltverantwortlichen Handelns: Beispiel: Stadt Braunfels.**

1996

10,00 €

**Heft 215**

**Dauerhaft-umweltgerechtes Hessen: Projekt Nr. 1: Auswertung existierender Programme und Umsetzungskonzepte.**

1996

7,50 €

**Heft 216**

**Bewässerung kommunaler und vereinseigener Sportanlagen.**

1996

kostenlos

**Heft 225**

**Ermittlung von Verfahrenskenngrößen eines Meßverfahrens zur Messung partikelförmiger Schadstoffe in Abgasen mit Hilfe eines neu entwickelten Staub-Meßsystems: Ergebnisbericht; (Untersuchungen an der Emissionssimulationsanlage)**

G. Kaletta

1996

kostenlos

**Heft 226**

**Erstellung eines betriebswirtschaftlichen Kostenrechnungssystems für die Messung des Ozon-Gehaltes durch das Luftmeßnetz Hessen.**

C. T. Jäger.

1997

kostenlos

**Heft 228**

**Deposition von Pflanzenschutzmitteln in Niederschlägen in einem hessischen Emissionsgebiet und an einem emissionsfernen Standort.**

T. Renner

1997

10,00 €

**Heft 229**

**Alternative Verwertungsmöglichkeiten für MVA-Schlacken: Studie.**

A. Krähner

1997

5,00 €

**Heft 232**

**Emission von Mikroorganismen aus Kompostierungsanlagen unter Einbeziehung der Immissionssituation der Umgebung.**

A. zur Nieden

1995

kostenlos

**Heft 234**

**Vergleich von Veröffentlichungen zur hygienischen Qualität von Bioabfallkompost.**

D. Korb.

1996

kostenlos

**Heft 239**

**Strahlenschutzkataster des Landes Hessen: Umgang mit radioaktiven Stoffen in Hessen 1980 bis 1995.**

D. Plath

1997  
kostenlos

**Heft 244**

**Verwertung von MVA-Schlackenfeinkorn als Rohmehlkomponente beim Zementklinkerbrand.**

A. Krähner  
1997  
10,00 €

**Heft 248**

**Alternative Oberflächenabdichtungssysteme für Deponien.**

1998  
kostenlos

**Heft 250**

**Grundwasserbeschaffenheit in Hessen: Auswertung von Grund- und Rohwasseranalysen bis 1997.**

1998  
kostenlos

**Heft 251**

**Abschlußbericht Methodenvergleich Rüstungsaltslasten.**

1998  
10,00 €

**Heft 253**

**Leitfaden für die Erstellung kommunaler Abfallwirtschaftskonzepte.**

S. Schroth.  
1998  
kostenlos

**Heft 254**

**Arzneimittel in Gewässern: Risiko für Mensch, Tier und Umwelt? ; Fachtagung.**

1998  
kostenlos

**Heft 255**

**Untersuchung der Dominanzverhältnisse und Populationsstruktur der gebietsfremden Amphipoden-Gattung Dikerogammarus im hessischen Main in Verbindung mit populationsgenetischen Untersuchungen des gebietsfremden Amphipoden Corophium curvispinum (G.O. SARS 1895) im rhenanischen und danubi- schen Gewässersystem.**

A. Tiefenthaler  
1998  
kostenlos

**Heft 256**

**Entsorgung von Holzabfällen aus Hessen 1993 – 1997.**

J. Balkova  
1998  
10,00 €

**Heft 260**

**Schadstoffbelastungen durch den Flugverkehr im Bereich des Flughafens Frankfurt und in seinem Umfeld: Diskussion und Bewertung der Belastungssituation.**

1999  
5,00 €

**Heft 261**

**Luftschadstoffbelastung auf dem Flughafen Frankfurt Main: Bericht über Luftschadstoffmessungen an drei Messpunkten auf dem Flughafengelände.**

1999  
5,00 €

**Heft 264**

**Neue Rahmenbedingungen für die biologische Abfallverwertung: Tagungsband zur Fortbildungsveranstaltung 17.06.1999 in Lollar, 23.09.1999 in Friedberg.**

1999  
€ 7,50

**Heft 266**

**Taxonomische Stellung und populationsgenetische Struktur von Arten der gebietsfremden Amphipoden-Gattung Dikerogammarus (STEBBING 1899) in Main, Main-Donau-Kanal und Donau.**

S. Giesen  
1999  
kostenlos

**Heft 267**

**Immissionsbelastung auf dem Flughafen Frankfurt Main: Analyse von Einzelergebnissen.**

S. Engelmann  
1999  
5,00 €

**Heft 268**

**Bestandsentwicklung der Fischarten der hessischen Rheinaue 1994 – 1997: Reproduktionsstrategien, Jungfischauftreten, Gefährdung, Entwicklungstendenzen.**

E. J. Korte  
1999  
5,00 €

**Heft 269**

**Potentielle Grundwassergefährdung durch Versauerung im Hessischen Ried: eine GIS-Modellierung zur Ermittlung von Gefährdungspotentialen.**

D. Bastian  
1999  
7,50 €

**Heft 270**

**Emissionskataster in Hessen: Sachstand 1999.**

1999  
5,00 €

**Heft 271**

**Quantifizierung der Uferfiltration bei hohen Flurabständen am Beispiel des Modau-Sandbach-Systems.**

T. Müller  
1999  
5,00 €

**Heft 278**

**Bewertung von PCB-Sanierungen in Hessen: Kurzfassung.**

2000  
5,00 €

**Heft 279**

**Monitoring von Umweltleistung und Umweltmanagementsystem: Befragung 1999.**

2000  
5,00 €

Die fehlenden Hefte sind vergriffen. Sie können in der Bibliothek des HLNUG eingesehen werden oder per Fernleihe bei einer dem deutschen Fernleihverband angeschlossenen Bibliothek leihweise bestellt werden.

## Abfall

**Abfallmengenbilanz des Landes Hessen für das Jahr 2000.**

2001  
ISBN 978-3-89026-900-9  
7,50 €

**Abfallmengenbilanz des Landes Hessen für das Jahr 2001.**

2002  
ISBN 978-3-89026-901-6  
7,50 €

**Abfallmengenbilanz des Landes Hessen für das Jahr 2002.**

2003  
ISBN 978-3-89026-902-3

7,50 €

**Abfallmengenbilanz des Landes Hessen für das Jahr 2003.**

2004

ISBN 978-3-89026-903-0

7,50 €

**Abfallmengenbilanz des Landes Hessen für das Jahr 2004.**

2005

ISBN 978-3-89026-904-7

**Abfallmengenbilanz des Landes Hessen für das Jahr 2005.**

2006

ISBN 978-3-89026-905-4

7,50 €

**Abfallmengenbilanz des Landes Hessen für das Jahr 2006.**

2007

ISBN 978-3-89026-906-1

7,50 €

**Abfallmengenbilanz des Landes Hessen für das Jahr 2007.**

2008

ISBN 978-3-89026-907-8

7,50 €

**Abfallmengenbilanz des Landes Hessen für das Jahr 2008.**

2009

ISBN 978-3-89026-908-5

7,50 €

**Bioabfallkompostierung: neue Entwicklungen und Lösungsmöglichkeiten zur Reduzierung von Geruchsemissionen.**

V. Kummer et al.

2001

ISBN 978-3-89026-332-8

7,50 €

**Mikroorganismen in der Umgebung von Abfallbehandlungsanlagen.**

V. Kummer et al.

2003

ISBN 978-3-89026-338-0

7,50 €

## Altlasten

**Altlasten-annual 2010.**

2011

kostenlos

**Altlasten-annual 2011.**

2012

kostenlos

**Altlasten-annual 2012.**

2013

kostenlos

**Altlasten-annual 2013.**

2014

kostenlos

**Altlasten-annual 2014.**

2015

kostenlos

**Altlasten-annual 2015.**

2016  
kostenlos

**Altlasten-annual 2016.**

2017  
kostenlos

**Altlasten-annual 2017.**

2018  
kostenlos

**Altlasten-annual 2018.**

2019  
kostenlos

**Altlasten-annual 2019**

2020  
kostenlos

**Altlasten: Zahlen und Fakten 2006.**

2006  
kostenlos

**Altlasten: Zahlen und Fakten 2007.**

2007  
kostenlos

**Altlasten: Zahlen und Fakten 2008.**

2008  
kostenlos

**Altlasten: Zahlen und Fakten 2009.**

2009  
kostenlos

**Altlasten: Zahlen und Fakten 2010.**

2011  
kostenlos

**Altlasten: Zahlen und Fakten 2011.**

2011  
kostenlos

**Altlasten: Zahlen und Fakten 2012.**

2012  
kostenlos

**Altlasten: Zahlen und Fakten 2013.**

2013  
kostenlos

**Altlasten: Zahlen und Fakten 2014.**

2014  
kostenlos

**Altlasten: Zahlen und Fakten 2015.**

2015  
kostenlos

**Altlasten: Zahlen und Fakten 2016.**

2016  
kostenlos

Die Zahlen und Fakten stehen ab Jahrgang 2017 nur noch als Download zur Verfügung: <https://www.hlnug.de/?id=7160>

**Arbeitshilfen zur Qualitätssicherung in der Altlastenbehandlung: Teilthemen zur Erprobung in den Ländern / ad-hoc AG „Arbeitshilfen Qualitätssicherung“ des Altlastenausschusses (ALA) der Bund/Länder-Arbeitsgemeinschaft Bodenschutz (LABO).**

2001  
20,00 €

**Sanierungsbilanz: Altlastensanierung in Hessen; Übersicht über den Einsatz von Sanierungsmaßnahmen 2010 - 2015.**

2016  
ISBN 978-3-89026-821-7  
8,00 €

**Sanierungsbilanz: Altlastensanierung in Hessen; Übersicht über den Einsatz von Sanierungsmaßnahmen 2002 - 2008.**

2011  
ISBN 978-3-89026-815-6  
7,50 €

**Sanierungsbilanz: Stand der Altlastensanierung in Hessen; Übersicht über den Einsatz von Sanierungsverfahren und -techniken 1996 - 2001.**

2003  
ISBN 978-3-89026-806-4  
20,00 €

## Handbuch Altlasten

**Band 1: Altlastenbearbeitung in Hessen. – 2015**

2., überarbeitete Auflage.  
2014  
ISBN 3-89026-820-0  
6,95 €

**Band 2: Erfassung von Altflächen**

**Teil 2: Erfassung von Altstandorten in Hessen.**

3., überarbeitete Auflage  
2020  
kostenlos  
nur als Download erhältlich: <https://www.hlnug.de/?id=6429>

**Teil 4: Branchenkatalog zur Erfassung von Altstandorten.**

2008  
ISBN 978-3-89026-813-2  
7,50 €

**Band 3: Erkundung von Altflächen**

**Teil 1: Einzelfallrecherche.**

2012  
ISBN 978-3-89026-816-3  
5,00 €

**Teil 2: Untersuchung von altlastverdächtigen Flächen und Schadensfällen.**

2., überarbeitete Auflage.  
2014  
ISBN 3-89026-819-4  
20,00 €

**Teil 3: Untersuchung und Beurteilung des Wirkungspfades Boden – Grundwasser: Sickerwasserprognose.**

2., überarb. Aufl.  
2002  
ISBN 3-89026-802-1  
15,00 €

**Teil 5: Auswertung von Mineralöl-Gaschromatogrammen.**

2005  
ISBN 3-89026-808-0  
7,50 €

**Teil 6: Ermittlung von Schadstofffrachten in Grund- und Sickerwasser.**

2008  
ISBN 978-3-89026-812-5  
7,50 €

**Teil 7: Arbeitshilfe zur Sanierung von Grundwasserverunreinigungen.**

3. überarbeitete und ergänzte Auflage.

2018  
ISBN 978-3-89026-822-4  
10,00 €

**Teil 8: Ökotoxikologische Verfahren als Bewertungshilfe bei Altlastenverfahren.**

2014  
ISBN 978-3-89026-817-0  
9,00 €

**Band 4: Rüstungsalzstandorte**

**Teil 1: Historisch-deskriptive Erkundung.**

1996  
7,50 €

**Teil 2: Materialien über ehemalige Anlagen und Produktionsverfahren auf Rüstungsalzstandorten.**

1996  
17,50 €

**Band 5: Bewertung von Altflächen**

**Teil 1: Einzelfallbewertung.**

1998  
ISBN 3-89026-282-1  
7,50 €

**Band 6: Sanierung von Altlasten**

**Teil 1: Arbeitshilfe zur Verfüllung bei der Sanierung von schädlichen Bodenveränderungen und Altlasten.**

2007  
ISBN 978-3-89026-811-8  
7,50 €

**Teil 4: Altablagerungen in der Flächennutzung.**

1996  
10,00 €

**Band 7: Analysenverfahren - Fachgremium Altlastenanalytik**

**Teil 1: Bestimmung von Polycyclischen Aromatischen Kohlenwasserstoffen in Feststoffen aus dem Altlastenbereich.**

1998  
5,00 €

**Teil 3: Bestimmung von Mineralölkohlenwasserstoffen mittels Kapillargaschromatographie in Feststoffen aus dem Altlastenbereich.**

2001  
5,00 €

**Teil 4: Bestimmung von BTEX/LHKW in Feststoffen aus dem Altlastenbereich.**

2000  
5,00 €

**Band 8: Überwachung**

**Teil 1: Arbeitshilfe zu überwachten natürlichen Abbau- und Rückhalteprozessen im Grundwasser (Monitored Natural Attenuation MNA).**

2. Aufl.  
2005  
ISBN 3-89026-809-9  
7,50 €



**Teil 2: Arbeitshilfe zur Überwachung und Nachsorge von atlastverdächtigen Flächen und Atlasten.**

2005  
ISBN 3-89026-810-2  
12,00 €

## Boden

**Boden auf der Kippe – Boden des Jahres 2019.**

2018  
Flyer  
kostenlos

**Erläuterungen zur Bodenkarte von Hessen 1 : 50 000.**

2002  
ISBN 978-3-89531-240-3  
30,00 €

**Der Gartenboden – Boden des Jahres 2017.**

2017  
Flyer  
kostenlos

**Der Grundwasserboden (Gley) – Boden des Jahres 2016.**

2016  
Flyer  
kostenlos

**Der Lössboden – Boden des Jahres 2021**

2021  
Folder  
kostenlos

**Materialverwertung auf oder in Böden – § 12 BBodSchV.**

2003  
Folder  
kostenlos

**Niedermoor – Boden des Jahres 2012.**

2012  
Flyer  
kostenlos

**Perfluorierte Chemikalien (PFC) in Hessen Untersuchungsprogramm des HLUG (Stand: Sommer 2008).**

2010  
ISBN 978-3-89026-364-9  
kostenlos

**Plakatserie Bodenschutz**

1. Lebensgrundlage Boden
  2. Wirtschaftsfaktor Boden
  3. a: Weltbodentag – Boden gut machen oder b: Perspektive Boden
  4. Schädliche Bodenveränderung
  5. Bodenschutz
- DIN A1plano  
5,00 €

**Vorsorgender Bodenschutz in Hessen.**

2015  
Folder  
kostenlos

**Waldboden - Boden des Jahres 2024.**

2023

Folder  
kostenlos

## Boden und Altlasten – Nachrichten aus Hessen

Ausgabe 2021  
kostenlos

Ausgabe 2022  
kostenlos

Ausgabe 2023  
kostenlos

## Böden und Bodenschutz in Hessen

ISSN 1610-5931

### **Heft 2: Bodenschutz in der Bauleitplanung.**

B. Tönges.  
2001  
ISBN 978-3-89531-604-3  
kostenlos

### **Heft 3: Abfallverwertung in und auf Böden: Möglichkeiten und Grenzen.**

B. Tönges u. T. Vorderbrügge  
2001  
ISBN 978-3-89531-605-0  
kostenlos

### **Heft 4: Anforderungen an das Aufbringen und Einbringen von Materialien auf oder in den Boden (§ 12 BBodSchV).**

B. Tönges.  
2003  
ISBN 978-3-89531-606-7  
kostenlos

### **Heft 5: „Unter den Füßen – aus dem Sinn?“: Boden(schutz) in Bildung und Öffentlichkeitsarbeit.**

B. Tönges  
2003  
ISBN 978-3-89531-607-4  
kostenlos

### **Heft 6: Die Landschaft um Hofheim am Taunus: eine erdwissenschaftliche Einführung.**

A. Semmel  
2004  
ISBN 978-3-89531-608-1  
5,00 €

### **Heft 7: Die Weinbergsböden von Hessen.**

P. Böhm  
2022  
2. überarbeitete Auflage  
ISBN 978-3-89531-618-0  
kostenlos

### **Heft 10: Vorsorgender Bodenschutz bei Baumaßnahmen zur Verbesserung der Gewässerstruktur und der Durchgängigkeit**

N. Feldwisch  
2012  
ISBN 978-3-89531-612-8  
kostenlos

### **Heft 11: Persistente organische Schadstoffe in landwirtschaftlich genutzten Böden Hessens.**

K. Lügger, E. Weidner

2014  
ISBN 978-3-89531-613-5  
kostenlos

**Heft 12: Internationales Jahr des Bodens - Beiträge zu den Veranstaltungen: Festveranstaltung Digitale Bodenschätzung Hessen Umweltforum Hessen „Der Boden, von dem wir leben“.**

K. Friedrich, T. Vorderbrügge.

2015  
ISBN 978-3- 89531-614-2  
kostenlos

**Heft 14: Kompensation des Schutzguts Boden in der Bauleitplanung nach BauGB - Arbeitshilfe zur Ermittlung des Kompensationsbedarfs für das Schutzgut Boden in Hessen und Rheinland-Pfalz**

R. Miller, K. Friedrich, S. Sauer, T. Vorderbrügge

Nachdruck und Aktualisierung

2019  
ISBN 978-3-89531-616-6  
kostenlos

**Heft 15: Ermittlung der Nitrataustragsgefährdung in Wasserschutzgebieten auf Grundlage von Auswertungen der Bodenflächendaten 1: 5 000, landwirtschaftliche Nutzfläche (BFD5L) – Arbeitshilfe.**

K. Friedrich, H. Kasel, R. Miller, M. Peter, T. Vorderbrügge

2018  
ISBN 978-3-89531-617-3

kostenlos

nur als Download erhältlich: [https://www.hlnug.de/fileadmin/dokumente/boden/BBH15\\_2018.pdf](https://www.hlnug.de/fileadmin/dokumente/boden/BBH15_2018.pdf)

**Heft 16: Kompensation des Schutzguts Boden in Planungs- und Genehmigungsverfahren - Arbeitshilfe zur Ermittlung des Kompensationsbedarfs für das Schutzgut Boden in Hessen und Rheinland-Pfalz.**

R. Miller, J. Busch, D. Fritsch

2023  
ISBN 978-3-89531-619-7  
kostenlos

## Elektromagnetische Felder

**Elektromagnetische Felder.**

2017  
Folder  
kostenlos

## Geologie

**Andesit – Gestein des Jahres 2020-21.**

2021  
Folder  
kostenlos

**Diabas - Gestein des Jahres 2017.**

2017  
Folder  
kostenlos

**Erdbeben in Hessen: Auftreten, Überwachung und bauliche Schutzmaßnahmen.**

2007  
Folder  
kostenlos

**Erfassungsbogen für Massenbewegungen in Hessen**

2019

Folder  
kostenlos

**Das Fachinformationssystem Geotope in Hessen (FIS Geotope).**

2009  
Folder  
kostenlos

**Fracking in Nordhessen.**

2015  
Folder  
kostenlos

**Geogene Naturgefahren und Ingenieurgeologie.**

2014  
Folder  
kostenlos

**Geogefahren in Hessen**

2020  
kostenlos

**Die Geologische Entwicklung am Ostrand des Rheinischen Schiefergebirges dargestellt am Beispiel des Eisenberges westlich von Korbach.**

H. Heggemann.  
2013  
Folder  
kostenlos

**GeoMuseen in Hessen: Sehenswertes zu Geologie und Bergbau.**

A. Schraft, S. Küttner-Bahr  
2011  
ISBN 978-89026-365-6  
20,00 €

**Geotope im Vogelsberg: Erdgeschichtliches Naturerbe**

2021  
Poster  
kostenlos

**Geotope in Hessen: mit einer Karte im Maßstab 1:250 000 (GTK 250 Hessen).**

A. Schraft  
2021  
ISBN 978-3-89026-391-5  
20,00 €

**Geotope in Hessen: Schaufenster der Erdgeschichte.**

H. Abel u. H. Brenner  
1996  
Folder plano oder gefaltet  
kostenlos

**Geotope in Hessen.**

2008  
Folder  
kostenlos

**GeoTouren in Hessen: Geologische Streifzüge durch die schönsten Regionen Hessens;**

Band 1: Odenwald, Oberrheingraben und Taunus

A. Schraft  
2017  
ISBN 978-3-89026-379-3  
20,00 €

**GeoTouren in Hessen: Geologische Streifzüge durch die schönsten Regionen Hessens;**

Band 2: Vogelsberg, Wetterau, Hessischer Spessart und Hessische Rhön

A. Schraft  
2018  
ISBN 978-3-89026-382-3

20,00 €

**GeoTouren in Hessen: Geologische Streifzüge durch die schönsten Regionen Hessens;**

Band 3: Osthessisches Buntsandstein-Bergland und Werra-Meißner-Bergland

A. Schraft

2019

ISBN 978-3-89026-384-7

20,00 €

**GeoTouren in Hessen: Geologische Streifzüge durch die schönsten Regionen Hessens;**

Band 4: Lahn-Dill-Bergland, Waldecker Land, Kellerwald und Frankenberg Bucht, Reinhardswald und Kurhessisches Bergland mit der Niederhessischen Senke

A. Schraft

2021

ISBN 978-3-89026-392-2

20,00 €

**Gips – Gestein des Jahres 2022.**

2022

Folder

kostenlos

**Gneis - Gestein des Jahres 2015.**

2015

Folder

kostenlos

**Hessens Unterwelt: Schauhöhlen und Besucherbergwerke in Hessen**

T. Reischmann, A. Schraft

2010

ISBN 978-3-89026-360-1

15,00 €

**Die Kleine Steinkammer im Nationalen GEOPARK Westerwald-Lahn-Taunus – Hessischer Geotop des Jahres 2015.**

2014

Folder

kostenlos

**Nutzung tiefer Geothermie in Hessen.**

2010

Folder

kostenlos

**Odenwald - Natursteine aus unserer Region.**

2013

Folder

kostenlos

**Quarzit - Gestein des Jahres 2012.**

2012

Folder

kostenlos

**Rohstoffe in Hessen.**

2/2008

Folder

kostenlos

**Rohstoffe in Hessen: Bausandsteine in Hessen.**

1/2008

Folder

kostenlos

**Sand - Gestein des Jahres 2016.**

2016

Folder

kostenlos

**Sandsteinbruch Cornberg - Geotop des Jahres 2016.**

2015  
Folder  
kostenlos

**Schiefer – Gestein des Jahres 2019.**

2019  
Folder  
kostenlos

**60 Jahre Staatlicher Geologischer Dienst in Hessen – 150 Jahre Geologische Dienste auf hessischem Staatsgebiet.**

J.-D. Thews  
2006  
ISBN 978-3-89026-348-9  
kostenlos

**Tuff - Gestein des Jahres 2011.**

2011  
Folder  
kostenlos

**Der Vogelsberg: Geotope im größten Vulkangebiet Mitteleuropas**

Thomas Reischmann & Adalbert Schraft  
2010  
ISBN: 978-3-89026-359-5  
15,00 €

**Wandkalender 2022 - „Geologie und Biodiversität“**

2021  
Kalender  
9,00 €

**Welterbe Grube Messel.**

Franz-Jürgen Harms.  
1999  
Folder  
kostenlos

## Geologie in Hessen

**Band 1/1996: Tätigkeitsbericht 1993 bis 1995 des Hessischen Landesamtes für Bodenforschung.**

1996  
kostenlos

**Band 2/1998: Böden im Wandel. Dauerbeobachtung von Böden in Hessen.**

1998  
9,00 €

**Band 4/1999: Geowissenschaftlicher Atlas von Hessen.**

1999  
ISBN 978-3-89531-601-2  
9,00 €

**Band 5/1999: Tätigkeitsbericht 1996 bis 1999 des Hessischen Landesamtes für Bodenforschung.**

1999  
ISBN 978-3-89531-602-9  
kostenlos

Mit Band 5/1999 wurde die Reihe abgeschlossen.

## Geologische Abhandlungen Hessen ISSN 0341-4043

Abhandlungen der Großherzoglich Hessischen Geologischen Landesanstalt zu Darmstadt

**Band III,1: Geologisch-agronomische Untersuchung des Gutes Weilerhof (Wolfskehlen bei Darmstadt) nebst einem Anhang über die Bewirtschaftung der verschiedenen Bodenarten des Gutes vom Besitzer G. Dehlinger.**

G. Klemm  
1897  
4,50 €

**Band III,4: Die Boden- und Wasserverhältnisse der Provinz Rheinhessen, des Rheingaus und Taunus.**

C. Lüdecke.  
1899  
9,00 €

**Band IV,1: Die Boden- und Wasserverhältnisse des Odenwaldes und seiner Umgebung.**

C. Lüdecke  
1901  
9,00 €

**Band IV,2: Beiträge zur näheren Kenntnis der Carnivoren aus den Sanden von Mauer und Mosbach.**

W. V. Reichenau  
1906  
9,00 €

**Band IV,3: Die Basalte der Umgebung von Gießen.**

W. Schottler  
1908  
9,00 €

**Band V,1: Die Einheit und die Ursachen der diluvialen Eiszeit in den Alpen.**

R. Lepsius  
1910  
6,00 €

**Band V,2: Über den Wert ständiger Bodenwasserbeobachtungen für wissenschaftliche und praktische Zwecke und die Einrichtung eines ständigen Beobachtungsdienstes im Großherzogtum Hessen.**

A. Steuer  
1911  
3,50 €

**Band V,3: Über Malchite und verwandte Ganggesteine im Odenwald.**

B. Sandkühler  
1912  
6,00 €

**Band V,4: Die tertiäre Kieselgur von Altenschlirf im Vogelsberg.**

H. Engelhardt u. W. Schottler  
1914  
6,00 €

**Band VI,1: Marine Conchylien aus dem Mainzer Becken, I.**

A. Steuer  
1912  
9,00 €

**Band VII,1: Beiträge zur näheren Kenntnis fossiler Pferde aus dem deutschen Pleistozän, insbesondere über die Entwicklung und die Abkaustadien des Gebisses vom Terrassenpferd (Equus v. R.).**

W. V. Reichenau  
1915  
6,00 €

Abhandlungen der Hessischen Geologischen Landesanstalt zu Darmstadt

**Band VIII,2: Die Schildkrötengattung Trionyx im Eozän von Messel bei Darmstadt und im aquitanischen Blättersandstein von Münzenberg in der Wetterau.**

K. Hummel  
1927  
7,00 €

## Abhandlungen des Hessischen Landesamtes für Bodenforschung

**Heft 3: Zum tektonischen Werdegang des südlichen Taunus.**

K. Kubella  
1951  
3,50 €

**Heft 4: Die Lamellibranchiaten und Gastropoden des oberoligozänen Meeressandes von Kassel.**

J. Görge  
1952  
5,00 €

**Heft 5: Die Spiriferen der Gruppe arduennensis-intermedius im Rheinischen Devon.**

G. Solle  
1953  
12,50 €

**Heft 6: Schrittweises Kernern und Messen bodenphysikalischer Kennwerte des ungestörten Untergrundes.**

K. Simon  
1953  
5,00 €

**Heft 7: Das Paläozoikum der Lindener Mark bei Gießen.**

W. Kegel  
1953  
4,00 €

**Heft 8: Die Para-Gneise im mittleren kristallinen Vor-Spessart und ihre Metamorphose.**

S. Matthes  
1954  
7,50 €

**Heft 9: Zur Taxionomie und Chronologie der Oberdevonischen Ostracoden.**

A. Rabien  
1954  
11,00 €

**Heft 10: Zur Stratigraphie, Tektonik und den Lagerstätten der Witzenhauser Grauwacke.**

W. Schubart  
1955  
5,00 €

**Heft 11: Bodenentstehung und Mineralbildung im Neckarschwemmlern der Rheinebene.**

H. E. Stremme  
1955  
5,00 €

**Heft 12: Vergleichende bodenkundliche und pflanzensoziologische Untersuchungen von Grünlandflächen im Hohen Vogelsberg (Hessen).**

O. V. Stetten  
1955  
4,00 €

**Heft 13: Die Mechanik der periglazialen Strukturböden.**

E. Schenk  
1955  
7,00 €

**Heft 14: Zur Tektonik und Stratigraphie des Unterdevons zwischen Loreley und Lorchhausen am Rhein (Rheinisches Schiefergebirge)**

B. Engels  
1955  
7,50 €

**Heft 15: Sedimentation und Tektonik im Westteil der Galgenberg- Mulde (Rheinisches Schiefergebirge, Dill-Mulde)**

E. Wiegel



1956  
10,00 €

**Heft 16: Zur Stratigraphie und Fazies des Ober-Devons in der Waldecker Hauptmulde.**

A. Rabien  
1956  
5,00 €

**Heft 17: Die Watt-Fauna der Unteren Klerfer Schichten von Greimerath (Unterdevon, Südost-Eifel): zugleich ein Beitrag zur unterdevonischen Mollusken-Fauna.**

G. Solle  
1956  
4,00 €

**Heft 18: Beiträge zur Geologie des Vorspessarts.**

E. Bederke et al.  
1957  
7,50 €

**Heft 19: Die Conodonten-Stratigraphie des reno-herzynischen Unterkarbons mit Berücksichtigung der Wocklumeria-Stufe und der Devon/Karbon-Grenze.**

G. Bischoff  
1957  
5,00 €

**Heft 20: Die Mullion-Strukturen in der Nord-Eifel.**

A. Pilger u. W. Schmidt  
1957  
6,00 €

**Heft 21: Die Asterozoen in den Dachschiefern des rheinischen Unterdevons.**

W. M. Lehmann  
1957  
18,00 €

**Heft 22: Die Conodontenchronologie des Mitteldevons und des tiefsten Oberdevons.**

G. Bischoff u. W. Ziegler  
1957  
12,50 €

**Heft 23: Kritische Bemerkungen zur Stratigraphie der Subalpinen Molasse Oberbayerns.**

H. K. Zobelein  
1957  
5,00 €

**Heft 24: Die einheitliche Gliederung des deutschen Buntsandsteins in der südlichen Beckenfazies.**

G. Gunzert  
1958  
8,00 €

**Heft 25: Das Devon der südwestlichen Lahnmulde und ihrer Randgebiete.**

E. Pauly  
1958  
+ Geologische Karte der Lahnmulde im Gebiet Diez-Laurenburg 1:25 000  
12,50 €

**Heft 26: Geologische Neuaufnahme des östlichen Teiles des Blattes Schaumburg.**

H. Sperling  
1958  
6,00 €

**Heft 27: Alter und Entstehung der Triasablagerungen und ihrer Erzvorkommen am Rheinischen Schiefergebirge, neue Wirbeltierreste und das Chirotheriumproblem.**

U. Jux u. H. D. Pflug  
1958  
3,50 €

**Heft 29: Beitrag zur Geologie der Mittleren Siegener Schichten**

G. Bauer et al.

1960  
20,00 €

**Heft 30: Untersuchungen über die Berechnung der dem Grundwasser von den Niederschlägen zugehenden Wassermengen aus den Bewegungen des Grundwasserspiegels.**

O. Burre  
1960  
5,00 €

**Heft 31: Ulmen-Gruppe in sandiger Fazies (Unter-Devon, Rheinisches Schiefergebirge).**

D. H. Röder  
1960  
5,00 €

**Heft 32: Durchlässigkeitsuntersuchungen an Böden unter besonderer Berücksichtigung der Pseudogleye.**

H. Zakosek  
1960  
6,50 €

**Heft 33: Stratigraphie, Vulkanismus und Fazies des Oberdevons zwischen Donsbach und Hirzenhain (Rheinisches Schiefergebirge, Dill-Mulde).**

W. Krebs  
1960  
8,00 €

**Heft 34: Geologie des südlichen Kellerwaldgebirges.**

D. Stoppel  
1961  
8,50 €

**Heft 35: Die Herkunft der Sulfationen im Grundwasser.**

G. Matthess  
1961  
5,00 €

**Heft 36: Stratigraphische und gefügetektonische Untersuchungen in der metamorphen Taunus-Südrand-Zone (Rheinisches Schiefergebirge).**

B. Stenger  
1961  
6,00 €

**Heft 37: Zur Genese und Gliederung der Steppenböden im nördlichen Oberrheintal.**

H. Zakosek.  
1962  
4,00 €

**Heft 38: Taxonomie und Phylogenie Oberdevonischer Conodonten und ihre stratigraphische Bedeutung.**

W. Ziegler  
1962  
12,50 €

**Heft 39: Rhenaer Kalk und Posidonienkalk im Kulm des nordöstlichen Rheinischen Schiefergebirges und der Kohlenkalk von Schreufa (Eder).**

K.-D. Meischner  
1962  
7,00 €

**Heft 40: Sporenstratigraphische Untersuchungen im Oligozän von Hessen.**

S. Holtz  
1962  
5,50 €

**Heft 41: Conodonten des Silurs.**

O. H. Walliser  
1964  
6,50 €

**Heft 42: Register für die Notizblatt-Bände der 5. Folge, Hefte 1 - 20, erschienen 1916 – 1939.**

F. Kutscher  
1963  
4,00 €

**Heft 43: Über Art und Richtung der Sedimentation im klastischen rheinischen Oberdevon (Famenne).**

G. Einsele  
1963  
4,00 €

**Heft 44: Eine Faunenfolge aus dem jungpleistozänen Löß bei Bad Wildungen.**

E. Jacobshagen et al.  
1963  
7,00 €

**Heft 45: Die Foraminiferenfauna des Kasseler Meeressandes (Oberoligozän) im Ahnetal bei Kassel (Bl. Nr. 4622 Kassel-West).**

E. Kümmerle  
1963  
6,00 €

**Heft 46: Die geologischen Erscheinungen der Subfusion des Basaltes.**

E. Schenk  
1964  
4,50 €

**Heft 47: Beiträge zur Tektonik des nordwestlichen Vorlandes des basaltischen Vogelsberges, insbesondere des Amöneburger Beckens.**

B. Hölting u. W. Stengel-Rutkowski  
1964  
4,00 €

**Heft 49: Register für die Notizblatt-Bände der 4. Folge, Hefte 1 - 35, erschienen 1880 – 1914.**

F. Kutscher  
1965  
4,00 €

**Heft 51: Zur Geologie des Ölschiefervorkommens von Messel bei Darmstadt.**

G. Matthess  
1966  
6,00 €

**Heft 52: Die Krokodile, insbesondere *Asiatosuchus* und aff. *Sebecus*?, aus dem Eozän von Messel bei Darmstadt/Hessen**

D. E. Berg  
1966  
6,50 €

**Heft 54: Hederelloidea (Cyclostomata) und einige ctenostome Bryozoen aus dem Rheinischen Devon.**

G. Solle  
1968  
3,50 €

**Heft 56: Festschrift zum 60. Geburtstag von Horst Falke.**

1970  
8,00 €

**Heft 57: Petrologische Studien im Grenzbereich Diagenese-Metamorphose.**

S. Meisl  
1970  
6,50 €

**Heft 59: Brachyspirifer und Paraspirifer im Rheinischen Devon**

G. Solle  
1971  
17,50 €

**Heft 60: Festschrift zum 60. Geburtstag von Heinz Tobien.**

1971  
18,00 €

**Heft 61: Beitrag zur Kenntnis der Paläosole im Vogelsberg.**

R. Wirtz.  
1972  
11,00 €

**Heft 62: Zur Geologie und Geochemie der Kellwasserkalke und ihrer begleitenden Sedimente (Unteres Oberdevon).**

W. Buggisch  
1972  
9,50 €

**Heft 63: Zur Typologie der Grundwasserbeschaffenheit im Taunus und Taunusvorland.**

J.-D. Thews  
1972  
7,50 €

**Heft 64: Die altmiozäne Säugetierfauna des Nordbassin und der Niederrader Schleusenkammer (Frankfurt/M., Hessen) und ihre stratigraphische Stellung.**

R. Stephan-Hartl  
1972  
12,00 €

**Heft 65: Die Branchiosaurier (Amphibia) des saarpfälzischen Rotliegenden (Perm, SW-Deutschland).**

J. A. Boy  
1972  
10,00 €

**Heft 66: Petrologische Untersuchungen im Felsberg-Zug (Bergsträßer Odenwald).**

H. Barth  
1972  
7,50 €

**Heft 67: Die Gastropoden aus dem Meeressand (Rupelium) des Mainzer Tertiärbeckens.**

E. Kuster-Wendenburg  
1973  
12,50 €

**Heft 68: Die Bivalven des Unteren Meeressandes (Rupelium) im Mainzer Becken.**

F. O. Neuffer  
1973  
14,00 €

**Heft 69: Hydrogeologie und Wasserhaushalt im oberen Horlofftal (westlicher Vogelsberg).**

H. Walter  
1974  
14,00 €

**Heft 70: Beiträge zur Hydrogeologie von Hessen.**

M. A. Azimi et al.  
1974  
20,00 €

**Heft 71: Die Nagetierfauna von Heimersheim bei Alzey (Rheinessen, Westdeutschland) aus dem Grenzbereich Mittel-/Oberoligozän und ihre stratigraphische Stellung.**

E. Bahlo  
1975  
14,00 €

**Heft 72: Kartographische Bearbeitung geologischer und bodenkundlicher Karten: Von der Manuskriptkarte zur Druckvorlage.**

J. Matheis  
1975  
13,00 €

Mit dem vergriffenen Heft 73 ist die Reihe „Abhandlungen des Hessischen Landesamtes für Bodenforschung“ abgeschlossen. Fortsetzung mit Band 74 als „Geologische Abhandlungen Hessen“.

Geologische Abhandlungen Hessen ISSN 0341-4043

**Band 74: Oberes Unter- und unteres Mitteldevon einer typischen Geosynklinal-Folge im südlichen Rheinischen Schiefergebirge: die Olkenbacher Mulde.**

G. Solle

1976

+ Geologische Karte der Olkenbacher Mulde, Südost-Eifel, 1 : 25 000

26,00 €

**Band 75: Jungtertiär und Quartär im Horloff-Graben / Vogelsberg.**

W. Boenigk et al.

1977

9,50 €

**Band 76: Geologie und Paläontologie des tertiären „Braunkohlenlagers“ von Theobaldshof/Rhön (Miozän, Hessen).**

E. Moayedpour.

1977

17,50 €

**Band 77: Lang- und kurzperiodische Änderungen der Grundwasserbeschaffenheit und der Quellschüttung während 20jähriger Beobachtungen in der Frankenger Bucht (Hessen).**

E. Sobotha

1978

6,00 €

**Band 78: Revision der Bivalvia des Oberoligozäns (Chattium, Kasseler Meeressand).**

R. Janssen.

1979

18,00 €

**Band 79: Petrographische Untersuchungen an sandigen Gesteinen der Hörre- Zone (Rheinisches Schiefergebirge, Oberdevon - Unterkarbon).**

R. Homrighausen

1979

15,00 €

**Band 80: Stratigraphie, Sedimentologie und Paläogeographie der Kieselkalke im Unterkarbon Ily/δ bis IIIα des nordöstlichen Rheinischen Schiefergebirges.**

W. Witten

1979

13,00 €

**Band 81: Forschungsbohrungen im Hohen Vogelsberg (Hessen), Bohrung 1 (Flösser-Schneise), Bohrung 2/2A (Hasselborn).**

K.-H. Ehrenberg et al.

1981

22,50 €

**Band 82: Die Altenbürener Störungszone und der nördliche Teil der Briloner Scholle im tektonischen Photolineationsmuster des nördlichen Sauerlandes (Rheinisches Schiefergebirge).**

H. Bottke u. N. Polysos

1982

6,00 €

**Band 83: Kernbohrungen in der eozänen Fossilagerstätte Grube Messel bei Darmstadt.**

J. Weber u. U. Hofmann

1982

7,50 €

**Band 84: Das Rotliegende zwischen Taunus und Spessart.**

G. Kowalczyk

1983

14,00 €

**Band 85: Quantitative Wasserhaushaltsbetrachtungen im Einzugsgebiet der Elz (SE-Odenwald/Bauland).**

A. Schraft  
1984  
5,50 €

**Band 86: Palynologie der Trias in Nordhessen und Südniedersachsen.**

E. Reitz  
1985  
7,50 €

**Band 88: Fauna, Paläogeographie und Alter der Kohlenkalk-Vorkommen im Kulm des östlichen Rheinischen Schiefergebirges (Dinantium).**

H. R. W. Amler  
1987  
39,00 €

**Band 89: Das Rotliegende zwischen Odenwald und Taunus**

D. Marell  
1989  
10,00 €

**Band 90: Zur Geohydrochemie der Kluftgrundwasserleiter des nord- und osthessischen Buntsandsteingebietes und deren Beeinflussung durch saure Depositionen.**

A. Quadflieg  
1990  
10,00 €

**Band 91: Stratigraphie, Stoffbestand und Fazies der Gießener Grauwacke (östliches Rheinisches Schiefergebirge).**

W. Dörr.  
1990  
12,50 €

**Band 92: Geologie, Petrographie und Geochemie der Pyroklastika des Unteren Ems / Unter-Devon (Porphyroide) im südlichen Rheinischen Schiefergebirge.**

T. Kirnbauer  
1991  
39,00 €

**Band 93: Beiträge zur Biostratigraphie von Hessen.**

G. Becker et al.  
1991  
15,00 €

**Band 94: Stratigraphie und Tektonik der Umgebung von Hessisch Lichtenau–Hirschhagen (Nordhessen), Blatt Nr. 4724 Großalmerode.**

B. Schmidt  
1992  
15,00 €

**Band 95: Hydrogeologisches Kartenwerk Hessen 1:300 000.**

G. Diederich et al.  
1992  
31,00 €

**Band 96: Erläuterungen zur Geologischen Übersichtskarte von Hessen 1:300 000 (GÜK 300 Hessen), Teil I: Kristallin, Ordoviz, Silur, Devon, Karbon.**

J.-D. Thews  
1996  
ISBN 978-3-89531-800-9  
15,00 €

Bei gleichzeitigem Bezug der Geologischen Übersichtskarte Hessen (GÜK 300) wird für beides zusammen ein Sonderpreis von 25,00 € erhoben.

**Band 97: Geochemie tholeiitischer und alkaliolivinbasaltischer Gesteine des Vogelsberges.**

M. Wittenbecher  
1992  
9,00 €

**Band 98: Vulkanismus im Devon des Rhenoherynikums: fazielle und paläogeographische Entwicklung vulkanisch geprägter mariner Becken am Beispiel des Lahn-Dill-Gebietes.**

H. D. Nesbor et al.

1993

20,00 €

**Band 99: Das Permokarbon im Oberrheingraben: paläogeographische und strukturelle Entwicklung des permokarbonen Saar-Nahe- Beckens im nördlichen Oberrheingraben.**

H. Müller

1996

ISBN 978-3-89531-801-6

9,00 €

**Band 100: Die Kieselgesteine des Unter-Karbons im Rhenoherynikum: Sedimentologie, Petrographie, Geochemie und Paläozeanographie.**

H. J. Gursky

1997

ISBN 978-3-89531-802-3

11,00 €

**Band 101: Geometrie und Kinematik einer variszischen Plattengrenze: der Südrand des Rhenoherynikums im Taunus.**

T. Klügel.

1997

ISBN 978-3-89531-803-0

13,50 €

**Band 102: Die Goldlagerstätte des Eisenberges südwestlich von Korbach.**

J. Kulick et al.

1997

ISBN 978-3-89531-804-7

22,50 €

**Band 103: Hydrogeologische Untersuchungen zur Grundwasserversauerung im südlichen Taunus.**

D. Kämmerer

1998.

ISBN 978-3-89531-805-4

12,50 €

**Band 104: Die alttertiäre Fossilagerstätte Sieblos an der Wasserkuppe / Rhön.**

E. Martini u. P. Rothe (Hrsg.)

1998

ISBN 978-3-89531-806-1

18,00 €

**Band 105: Die Versenkung und Ausbreitung von Salzabwasser im Untergrund des Werra-Kaligebietes.**

F. Skowronek et al.

1999

ISBN 978-3-89531-807-8

11,00 €

**Band 106: Mitteldevonische (Givetische) Gastropoden (Mollusca) aus der Lahnmulde (südliches Rheinisches Schiefergebirge).**

D. Heidelberger

2000

ISBN 978-3-89531-808-5

16,50 €

**Band 107: Die Forschungsbohrung Vogelsberg: Einblicke in einen miozänen Vulkankomplex.**

A. Hoppe u. R. Schulz (Hrsg.)

2001

ISBN 978-3-89531-809-2

18,50 €

**Band 108: Die Hydrogeologie des vulkanischen Vogelsberges.**

B. Leßmann et al.

2001

+ 1 CD-ROM  
ISBN 978-3-89531-810-8  
20,00 €

**Band 109: Zechsteinkalk und Unterer Werra-Anhydrit (Zechstein 1) in Hessen: Fazies, Sequenzstratigraphie und Diagenese.**

F. Becker  
2002  
ISBN 978-3-89531-811-5  
20,00 €

**Band 110: Vulkanische Gesteine aus Hessen und ihre Eigenschaften als Naturwerksteine.**

E. Steindelberger  
2003  
ISBN 978-3-89531-812-2  
20,00 €

**Band 111: Grobklastische Beckensedimente (Olisthostrome) des Oberen Mitteldevons im Lahn-Dill-Gebiet: Zeugen einer aktiven Rift- Tektonik.**

M. Salamon  
2003  
ISBN 978-3-89531-813-9  
20,00 €

**Band 112: Untersuchung der ingenieurgeologischen Verhältnisse der Grube Messel (Darmstadt) im Hinblick auf die Langzeitstabilität der Grubenböschungen.**

T. Nix  
2004  
ISBN 978-3-89531-814-6  
18,00 €

**Band 113: Sedimentgenese und Paläogeographie des höheren Zechstein bis zur Basis des Buntsandstein in der Hessischen Senke.**

N. Hug  
2004  
+ 1 CD-ROM  
ISBN 978-3-89531-815-3  
25,00 €

**Band 114: Die Standortkartierung der hessischen Weinbaugebiete.**

2. neu bearb. Aufl.  
O. Löhnertz et al.  
2004  
+ 1 CD-ROM  
ISBN 978-3-89531-816-0  
20,00 €

**Band 115: Klassifikation von Erdfällen und Senkungsmulden in karstgefährdeten Gebieten Hessens: Empfehlungen zur Abschätzung des geotechnischen Risikos bei Baumaßnahmen.**

G. Aderhold  
2005  
ISBN 978-3-89531-817-7  
18,00 €

**Band 116: Die Bohrungen Wallau im nordöstlichen Mainzer Becken (Rotliegend, Pechelbronn-Gruppe, Bodenheim-Formation).**

G. Radtke u. E. Martini (Hrsg.)  
2007  
ISBN 978-3-89531-818-4  
27,00 €

**Band 117: Historisches Grabenreißen im Wassereinzugsgebiet der Aar zwischen Wiesbaden und Limburg.**

Ch. Stolz  
2008  
ISBN 978-3-89531-819-1  
12,00 €



**Band 118: Geogene Hintergrundwerte der Hauptbestandteile und Spurenstoffe in hessischen Grundwässern.**

F. Ludwig

2013

ISBN 978-3-89531-820-7

12,00 €

[Geologisches Jahrbuch Hessen](#) ISSN 0341-4027

Frühere Bände siehe Notizblatt des Hessischen Landesamtes für Bodenforschung zu Wiesbaden

**Band 104 (1976) bis Band 122 (1994)** je 10,00 €

(Band 119 und 120 vergriffen)

**Register für die Bände 90–110 (1962 – 1982)** 4,50 €

**Band 123 (1995) bis Band 133 (2005)** 20,00 €

**Band 134 (2006)** 17,50 €

**Band 135 (2007) bis Band 139 (2019)** 20,00 €

**Band 140 (2021)** 23,00 €

[Hessisches Lagerstättenarchiv](#)

**Heft 1: Der Braunkohlenbergbau in Nordhessen: eine Abhandlung über geschichtliche, geologische, bergtechnische und wirtschaftliche Fragen des nordhessischen Braunkohletagebaus, sowie Darstellung der einzelnen Vorkommen und Bergbaugebiete unter besonderer Berücksichtigung der geologischen Zusammenhänge.**

W. Steckhahn

1952

Faksimilierter Nachdruck 1998

14,00 €

**Heft 2: Verbandsverhältnisse und Gefügeanalyse von Erz und Nebengestein des Eisenerzvorkommens Lindenberg am Südwestrand der Lahnmulde.**

R. Denckewitz

1983

7,00 €

**Heft 4: Die Tertiärmulde von Glimmerode.**

M. Brosius

1959

5,00 €

**Heft 5: Untersuchungen an Kalisalz-Profilen des Werra-Gebietes.**

H. D. Pflug

1962

5,50 €

Mit dem vergriffenen Heft 6 wurde die Reihe „Hessisches Lagerstättenarchiv“ abgeschlossen. Fortsetzung mit Band 74 als „Geologische Abhandlungen Hessen“.

[Notizblatt des Hessischen Landesamtes für Bodenforschung zu Wiesbaden](#)

**IV. Folge Heft 21 (1900) bis IV. Folge Heft 35 (1914)** je 6,00 €

(Heft 22 und Heft 31 vergriffen)

**V. Folge Heft 2 (1917) bis V. Folge Heft 20 (1939)** je 6,00 €

(Heft 4, Heft 5 und Heft 11 vergriffen)

**VI. Folge Heft 1 (1950) bis VI. Folge Heft 3 (1952)** je 6,00 €

Fortsetzung mit Band 81:

**Band 81 (1953) bis Band 103 (1975)** je 6,00 €

(Band 90, 91, 96, 97, 98, und Band 99 vergriffen)

Fortsetzung siehe „Geologisches Jahrbuch Hessen“

## Klima

**FACE-Experimente: Freiland-CO<sub>2</sub>-Anreicherung im Grünland, Weinberg und Gemüsebau**

2019  
Infobroschüre  
kostenlos

**Fachzentrum Klimawandel Hessen.**

2017  
Folder  
kostenlos

**Fachzentrum Klimawandel und Anpassung.**

2019  
Folder  
kostenlos

**Flechten erkennen – Umwelt bewerten.**

U. Kirschbaum u. V. Wirth.  
3., vollständig neu bearbeitete Aufl.  
2010  
ISBN 978-3-89026-363-2  
11,00 €

**Klima-Biomonitoring: Klimawandel und Pflanzenphänologie in Hessen.**

2012  
Folder  
kostenlos

**Satellitenfernerkundung in Hessen : mit Hitzekarten Hessens Hot Spots erkennen.**

2022  
Infobroschüre  
kostenlos

**Stadt-Klima-Analysen : wie Ihre Kommune davon profitieren kann.**

2022  
Infobroschüre  
kostenlos

[Klimawandel in Hessen](#)

**Auswirkungen des Klimawandels beobachten - Klimafolgenmonitoring.**

2017  
Infobroschüre  
kostenlos

**Beobachteter Klimawandel.**

2018  
Infobroschüre  
kostenlos

**Die hessischen Böden im Klimawandel.**

2018  
Infobroschüre  
kostenlos

**Extreme Wetterereignisse in Hessen.**

2019  
Infobroschüre  
kostenlos

**Folgen des Klimawandels für die menschliche Gesundheit.**

2018  
Infobroschüre  
kostenlos

**Hitze in der Stadt und kommunale Planung.**

2017  
Infobroschüre  
kostenlos

**Klimawandel in der Zukunft.**

Vollständig überarbeitet und aktualisiert: 2018  
Infobroschüre  
kostenlos

**Klimawandel und Wasser.**

2018  
Infobroschüre  
kostenlos

**Kommunale Klimaanpassung -Hitze und Gesundheit-**

2019  
Infobroschüre  
kostenlos

**Land- und Forstwirtschaft im Klimawandel.**

2017  
Infobroschüre  
kostenlos

**Schäden durch Starkregen vermeiden.**

2020  
Infobroschüre  
kostenlos

**Städte im Klimawandel**

2020  
Infobroschüre  
kostenlos

**Starkregen und kommunale Vorsorge.**

2018  
Infobroschüre  
kostenlos

**Wusstest Du schon ...? - Das Klima ändert sich.**

2016  
Infobroschüre  
kostenlos

## Lärm

**Nachhaltige akustische und energetische Schulraumsanierung.**

2009  
Folder  
kostenlos

[Lärmschutz in Hessen](#) ISSN 1617 - 4038

**Heft 1: Technischer Bericht zur Untersuchung der Geräuschemissionen von Anlagen zur Abfallbehandlung und -verwertung sowie Kläranlagen.**

R. Job u. W. Kurtz.  
2002  
ISBN 978-3-89026-570-4  
33,00 €

**Heft 4: Lärminderung in Schulen.**

2., korrigierte Aufl.  
A. Schick, M. Klatte u. A. Schmitz.  
2013  
ISBN 978-3-89026-575-9  
kostenlos

## Luft

**Bodennahe Ozon und Sommersmog.**

2017  
Folder  
kostenlos

**Emissionskataster Hessen - Luft.**

2017  
Folder  
kostenlos

**Feinstaub (PM10).**

2017  
Folder  
kostenlos

**Flechten als Anzeiger der Luftgüte und des Klimawandels.**

U. Kirschbaum u. K. Hanewald.  
2009  
5,00 €

**Flechten erkennen – Umwelt bewerten.**

U. Kirschbaum u. V. Wirth.  
3., vollständig neu bearbeitete Aufl.  
2010  
ISBN 978-3-89026-363-2  
11,00 €

**Das Luftmessnetz Hessen.**

2000  
Folder  
kostenlos

**Luftreinhalteplan Kassel: 1. Fortschreibung**

Bearb.: HLUG; Hrsg.: HMULF.  
1999  
17,50 €

**Stickstoffdioxid (NO<sub>2</sub>).**

2017  
Folder  
kostenlos

**Windenergie und Infraschall: Tieffrequente Geräusche durch Windenergieanlagen.**

2015  
Folder  
kostenlos

[Lufthygienischer Jahresbericht](#)

**Lufthygienischer Jahresbericht 2014, Teil I: Kontinuierliche Messungen.**

2015  
kostenlos

**Lufthygienischer Jahresbericht 2014, Teil II: Staub und Staubinhaltsstoffe.**

2015  
kostenlos

**Lufthygienischer Jahresbericht 2015, Teil I: Kontinuierliche Messungen.**

2016  
kostenlos

**Lufthygienischer Jahresbericht 2015, Teil II: Staub und Staubinhaltsstoffe.**

2016  
kostenlos

**Lufthygienischer Jahresbericht 2016, Teil I: Kontinuierliche Messungen.**

2017  
kostenlos

**Lufthygienischer Jahresbericht 2016, Teil II: Staub und Staubinhaltsstoffe.**

2017  
kostenlos

**Lufthygienischer Jahresbericht 2017.**

2018  
kostenlos

**Lufthygienischer Jahresbericht 2018.**

2019  
kostenlos

**Lufthygienischer Jahresbericht 2019.**

2021  
kostenlos

**Lufthygienischer Jahresbericht 2020.**

2021  
kostenlos

**Lufthygienischer Jahresbericht 2021.**

2022  
kostenlos

**Lufthygienischer Jahresbericht 2022.**

2023  
kostenlos

## Luftreinhaltung in Hessen

**Heft 1: Glossar – Ausbreitungsrechnung.**

N. v. d. Pütten.  
2001  
ISBN 978-3-89026-325-0  
7,50 €

**Heft 2: Lufthygienischer Jahresbericht 2000.**

M. Baltrusch et al.  
2001  
ISBN 978-3-89026-326-7  
kostenlos

**Heft 3: Die Luftqualität im Untersuchungsgebiet Untermain: Ist-Situation und Entwicklung.**

M. Büchen et al.  
2003  
ISBN 978-3-89026-600-8  
18,00 €

**Heft 4: Wirkungskataster Hessen: Immissionsökologische Wirkungserhebungen von 1979 – 1998.**

M. Büchen et al.  
2003  
ISBN 978-3-89026-601-5  
15,00 €

## Naturschutz

**Gemeinsam forschen: dem Hirschkäfer auf der Spur!**

2017  
Postkarte  
kostenlos

**Den Hornissen auf der Spur: Ein Mitmach-Projekt zur Ausbreitung der Asiatischen Hornisse (Vespa velutina) in Hessen.**

2023  
Folder  
kostenlos

**Die große Hirschkäfer-Pirsch.**

2012  
Folder  
kostenlos

**Der Wolf - zurück in Hessen?**

2016  
Folder  
kostenlos

**Gemeinsam gegen die Tigermücke**

2020  
Folder  
kostenlos

**Hilfe für die Turteltaube**

2022  
Folder  
kostenlos

**Invasive gebietsfremde Tier- und Pflanzenarten in Hessen**

2020  
2. überarbeitete Auflage  
Infobroschüre  
kostenlos

**Natura 2000 Fachliteratur: die Situation der Arnika in Hessen; Art des Anhangs V der FFH-Richtlinie.**

2. Aufl.

2010  
ISBN 978-3-89274-314-9  
kostenlos

**Postkarte mit Wolfsmotiv.**

2016  
kostenlos

**Schatzkarte der Natur: Die Hessische Lebensraum- und Biotopkartierung (HLBK)**

2021  
Folder  
kostenlos

[Artenschutzinfo](#) ISSN 1869-4063

**Artenschutzinfo Nr. 1 - Der Hirschkäfer in Hessen.**

2017  
Infobroschüre  
kostenlos

**Artenschutzinfo Nr. 3 - Die Haselmaus in Hessen.**

2015  
Infobroschüre  
kostenlos

**Artenschutzinfo Nr. 4 - Die Sandsilberschärte in Hessen.**

2015  
Infobroschüre  
kostenlos

**Artenschutzinfo Nr. 5 - Der Eremit in Hessen.**

2015  
Infobroschüre  
kostenlos

**Artenschutzinfo Nr. 6 - Die Große Moosjungfer in Hessen.**

2015  
Infobroschüre  
kostenlos

**Artenschutzinfo Nr. 7 - Die Äskulapnatter in Hessen.**

2015  
Infobroschüre  
kostenlos  
*vergriffen*

**Artenschutzinfo Nr. 8 - Der Laubfrosch in Hessen.**

2015  
Infobroschüre  
kostenlos

**Artenschutzinfo Nr. 9 - Der Feldhamster in Hessen.**

2015  
Infobroschüre  
kostenlos  
*vergriffen*

**Artenschutzinfo Nr. 10 - Die Gelbbauchunke in Hessen.**

2015  
Infobroschüre  
kostenlos

**Artenschutzinfo Nr. 11 - Der Frauenschuh in Hessen.**

2015  
Infobroschüre  
kostenlos

**Die Zauneidechse in Hessen: verstehen – schützen – fördern.**

2021  
Infobroschüre  
kostenlos

[FENA-Skripte](#) ISSN 2191-4729

**Band 3 Die Situation der Rentierflechten in Hessen: Gutachten zur gesamthessischen Situation der Rentierflechten; Arten des Anhangs V der FFH-Richtlinie.**

Rainer Cezanne et al.  
2. überarb. Aufl.  
2013  
kostenlos

**Band 4 Von Venuskamm, Finkensame und Hasenohr: vom Aussterben bedrohte Ackerarten in Hessen.**

Dirk Bönsel; Dr. Petra Schmidt; Uwe M. Barth.  
1. Fassung (Stand 2013)  
2014  
kostenlos

Fortsetzung siehe „Naturschutzskripte“

[FENA-Wissen](#) ISSN 2191-2629

**Band 1 Atlas der Libellen.**

Benjamin Hill et al.  
1. Aufl.  
2011  
ISBN 978-3-9814181-0-1  
20,00 €

**Band 2 Atlas der Fische.**

Christoph Dümpelmann et al.  
1. Aufl.

2014  
ISBN 978-3-9814181-1-8

Der Atlas der Fische Hessens kann gegen eine Schutzgebühr von 20.- Euro über das [Hessische Umweltministerium](#) bezogen werden.

### Naturschutzskripte ISSN 2512-9724

#### **Teil 1 Guter Heinrich, Pfingst-Nelke, Färber-Scharte & Co.**

Hessische Verantwortungsarten - Teil 1.

2018  
ISBN 978-3-89026-930-6  
kostenlos

#### **Teil 2 Leinblatt, Ehrenpreis, Knabenkraut & Co.**

Hessische Verantwortungsarten – Teil 2

2019  
ISBN 978-3-89026-931-3  
kostenlos

#### **Teil 3 Auswirkungen des Klimawandels auf hessische Arten und Lebensräume**

##### **Liste potentieller Klimaverlierer.**

Hessische Verantwortungsarten – Teil 3

2019  
ISBN 978-3-89026-932-0  
kostenlos

#### **Teil 5 Bestimmungshilfe für Horste im Wald.**

2020  
ISBN 978-3-89026-934-4  
kostenlos

#### **Teil 6 Invasive Wasserpflanzen in Hessen.**

2020  
ISBN 978-3-89026-935-1  
kostenlos

### Rote Liste

#### **Kommentierte Rote Liste der Goldwespen Hessens.**

2021  
ISBN: 978-3-89026-393-9  
kostenlos

#### **Rote Liste der bestandsgefährdeten Brutvogelarten Hessens.**

11. Fassung  
2023  
ISBN: 978-3-89026-403-5  
kostenlos

#### **Rote Liste der Farn- und Samenpflanzen Hessens.**

2019  
ISBN 978-3-89026-387-8  
kostenlos

#### **Rote Liste der Flechten, flechtenbewohnenden und flechtenähnlichen Pilze Hessens.**

2. Fassung  
2023  
ISBN 978-3-89026-400-4  
kostenlos

#### **Rote Liste der Säugetiere Hessens.**

4. Fassung  
2023  
ISBN 978-3-89026-401-1  
kostenlos



# Wasser

## **2. Grundwasserbericht 1999.**

G. Berthold.  
1999  
(Hydrologie in Hessen: Teil III)  
kostenlos

## **Badegewässer in Hessen.**

2017  
Poster gefaltet  
kostenlos

## **Bewirtschaftungsplan Gewässersystem Weschnitz.**

Bearb.: HLFU; Hrsg.: Regierungspräsidium Darmstadt  
1995  
kostenlos

## **Entwicklung der Makro-Invertebratengemeinschaft im Hessischen Rhein- und Untermainabschnitt in den Jahren 1993 bis 1999.**

G. Haas  
2002  
ISBN 978-3-89206-333-5  
kostenlos

## **Entwicklung von Bodenwasserhaushalt und Grundwasserneubildung in Baden-Württemberg, Bayern, Rheinland-Pfalz und Hessen. / KLIWA-AG Grundwasser.**

2017  
ISBN 978-3-88251-395-0  
kostenlos

## **Faunistisch-ökologische Untersuchungen des Forschungsinstitutes Senckenberg im hessischen Main.**

U. Albrecht et al.  
2005  
ISBN 978-3-89026-344-5  
kostenlos

## **Grundwasserbeschaffenheitsbericht 2012.**

H. Rückert et al.  
2013  
ISBN 978-3-89026-374-8  
kostenlos

## **Grundwasserbeschaffenheitsbericht 2017.**

R. Senner et al.  
2018  
ISBN 978-3-89026-962-7  
kostenlos

## **Die Heilquellen von Bad Wildungen und Umgebung.**

M. Hemfler u. S. Steinmetz.  
2006  
ISBN 978-3-89026-347-2  
kostenlos

## **Hochwasserinformationen des Hessischen Landesamtes für Umwelt und Geologie.**

2012  
Folder  
kostenlos

## **Die Kieselalgen-Gesellschaften in Quellen: Abhängigkeit von Geologie und anthropogener Beeinflussung in Hessen (Bundesrepublik Deutschland).**

M. Werum  
2001  
ISBN 978-3-89026-331-1  
kostenlos

**Lebensraum Fließgewässer – seltene Tierarten und Neueinwanderer.**  
2013  
Folder  
kostenlos

**Nachhaltiges Management der Wasserressourcen in Bulgarien.**  
A. Quadflieg et al.  
2009  
ISBN 978-3-89026-356-4  
kostenlos

**Niederschlagsmessnetz.**  
2012  
Folder  
kostenlos

**Pegelmessnetz.**  
2012  
Folder  
kostenlos

**Perfluorierte Chemikalien (PFC) in Hessen Untersuchungsprogramm des HLUG (Stand: Sommer 2008).**  
2010  
ISBN 978-3-89026-364-9  
kostenlos

**Pflanzenschutzmittel im Grundwasser in Hessen: Auswertung und Bewertung von hessischen Grund- und Rohwasser-Meßwerten aus den Jahren 1989 - 1997.**  
1999  
(Hydrologie in Hessen: Teil III)  
kostenlos

## Europäische Wasserrahmenrichtlinie

**Europäische Wasserrahmenrichtlinie EU-WRRL: Organisation der Umsetzung (Info-Blatt 2).**  
2003  
kostenlos

**Europäische Wasserrahmenrichtlinie EG-WRRL: Pilotprojekt Mittelrhein (Info-Blatt 3).**  
2003  
kostenlos

**Europäische Wasserrahmenrichtlinie EG-WRRL: Bestandsaufnahme Grundwasser (Info-Blatt 4).**  
2004  
kostenlos

**Europäische Wasserrahmenrichtlinie EG-WRRL: Bestandsaufnahme oberirdische Gewässer (Info-Blatt 5).**  
2004  
kostenlos

**Europäische Wasserrahmenrichtlinie EG-WRRL: Maßnahmenplanung in Pilotprojekten 2005/2006 (Info-Blatt 6).**  
2005  
kostenlos

**Europäische Wasserrahmenrichtlinie EG-WRRL: wirtschaftliche Analyse (Info-Blatt 8).**  
2007  
kostenlos

**Europäische Wasserrahmenrichtlinie EG-WRRL: Bewirtschaftungsplan und Maßnahmenprogramm für Hessen (Info-Blatt 10).**

2008  
kostenlos

**Europäische Wasserrahmenrichtlinie EG-WRRL: Der WRRL-Viewer, ein Hessisches Karteninformationssystem im Internet (Info-Blatt 11).**

2011  
kostenlos

**Der „WRRL-Viewer“: Das Fachinformationssystem des Landes Hessen rund um das Thema EG-Wasserrahmenrichtlinie (Info-Blatt).**

2019  
kostenlos

**Grundwasser in Hessen** ISSN 2364-9828

**Heft 1: Quantifizierung des Nitratabbauvermögens in den Grundwasserkörpern des Hessischen Rieds und Lokalisierung von Risikogebieten.**

F.-A. Weber et al.  
2015  
ISBN 978-3-89026-960-3  
kostenlos

**Heft 2: Hydrogeologie von Hessen - Odenwald und Sprendlinger Forst.**

A. Becht et al.  
2017  
ISBN 978-3-89026-961-0  
kostenlos

**Heft 3: Grundwasserbeschaffenheitsbericht 2017.**

R. Senner et al.  
2018  
ISBN 978-3-89026-962-7  
kostenlos

**Heft 4: Hydrogeologie von Hessen - Taunus und Idsteiner Senke.**

R. Senner et al.  
2023  
ISBN 978-3-89026-961-0  
kostenlos

**Hydrologie in Hessen** ISSN 1438-7859

**Heft 1: GIS-based modelling of regional groundwater recharge in Hesse, Germany = GIS-gestützte Modellierung der regionalen Grundwasserneubildung in Hessen, Deutschland.**

M. Hergesell  
2003  
ISBN 978-3-89026-700-5  
kostenlos

**Heft 2: Niedrigwasser-Messprogramm: Stammdaten der Messstellen und Darstellung der Messpunkte in Karten.**

G. Brahmer, K. Göbel u. B. Stange  
2006  
ISBN 978-3-89026-702-9  
20,00 €

**Heft 9: Gewässerkundlicher Jahresbericht 2012.**

C. Löns-Hanna  
2013  
ISBN 978-3-89026-709-8  
kostenlos

**Heft 10: Hochwasser Mai - Juni 2013 in Hessen.**

D. Bastian, G. Brahmer, M. Kremer und C. Löns-Hanna  
2013

ISBN 978-3-89026-710-4  
kostenlos

**Heft 11: Gewässerkundlicher Jahresbericht 2013.**

C. Löns-Hanna  
2014  
ISBN 978-3-89026-711-1  
kostenlos

**Heft 12: Gewässerkundlicher Jahresbericht 2014.**

C. Löns-Hanna  
2015  
ISBN 978-3-89026-712-8  
kostenlos

**Heft 14: Gewässerkundlicher Jahresbericht 2015.**

C. Löns-Hanna  
2016  
ISBN 978-3-89026-714-2  
kostenlos

**Heft 15: Gewässerkundlicher Jahresbericht 2016.**

C. Löns-Hanna  
2016  
ISBN 978-3-89026-715-9  
kostenlos

**Heft 16: Gewässerkundlicher Jahresbericht 2017.**

C. Löns-Hanna  
2018  
ISBN 978-3-89026-716-6  
kostenlos

**Heft 17: Hochwasser Dezember 2017 / Januar, Februar 2018 in Hessen.**

C. Löns-Hanna, M. Kremer  
2018  
ISBN 978-3-89026-717-3  
kostenlos  
nur als Download erhältlich:  
[https://www.hlnug.de/fileadmin/dokumente/wasser/sonstige\\_berichte/Hochwasserbericht\\_2017\\_2018.pdf](https://www.hlnug.de/fileadmin/dokumente/wasser/sonstige_berichte/Hochwasserbericht_2017_2018.pdf)

**Heft 18: Gewässerkundlicher Jahresbericht 2018.**

C. Löns-Hanna  
2019  
ISBN 978-3-89026-718-0  
kostenlos

**Heft 19: Gewässerkundlicher Jahresbericht 2019.**

C. Löns-Hanna  
2020  
ISBN 978-3-89026-719-7  
kostenlos

**Heft 20: Hochwasser Januar, Februar, März 2020 in Hessen.**

C. Löns-Hanna  
2020  
ISBN 978-3-89026-720-3  
kostenlos  
nur als Download erhältlich:  
[https://www.hlnug.de/fileadmin/dokumente/wasser/sonstige\\_berichte/Hochwasserbericht\\_2020.pdf](https://www.hlnug.de/fileadmin/dokumente/wasser/sonstige_berichte/Hochwasserbericht_2020.pdf)

**Heft 21: 10 Jahre Hochwasservorhersagezentrale Hessen.**

D. Bastian, G. Brahmer, M. Kremer, C. Löns-Hanna  
2020  
ISBN 978-3-89026-721-0  
kostenlos

**Heft 23: Gewässerkundlicher Jahresbericht 2020.**

2021

ISBN 978-3-89026-723-4  
kostenlos

**Heft 24: Gewässerkundlicher Jahresbericht 2021.**

2022

ISBN 978-3-89026-724-1  
kostenlos

**Heft 25: Gewässerkundlicher Jahresbericht 2022.**

2023

ISBN 978-3-89026-725-8  
kostenlos

# Karten

## Geologie

### Gedruckte geowissenschaftliche u. a. Kartenwerke unterschiedlicher Maßstäbe

**Bodenkarte der nördlichen Oberrheinebene 1 : 50 000 2 Blätter (Nord- und Südteil), ohne Erläuterungen.**

E. Weidner  
1990  
plano oder gefaltet  
17,50 €

**Bodenkarten von Hessen 1 : 25 000.**

Verfügbarkeit siehe Blattschnitt Seite 42  
plano oder gefaltet  
Bodenkarte ohne Erläuterung 17,50 €  
Bodenkarte mit Erläuterung 20,00 €

**Bodenübersichtskarte von Hessen 1 : 500.000 (BÜK 500).**

E. Schönhals, K.-J. Sabel  
1989  
plano oder gefaltet  
5,00 €

**Bodenübersichtskarte von Hessen verkl. 1:1Mill.**

plano 5,00 €  
PDF kostenlos

**Geologie des Stadtgebietes von Offenbach am Main 1 : 25 000.**

E. Kümmerle u. G. Hühner  
1994  
Karte 1: Abgedeckte Geologische Karte  
Karte 2: Mächtigkeit der quartären Deckschichten  
ISBN 978-3-89531-500-8  
gefaltet  
7,50 €

**Geologische Karte der Hörre (zwischen Lahn und Dill) und der Frankenbacher Schuppenzone 1 : 40.000.**

P. Bender  
2006  
gefaltet  
7,50 €

**Geologische Karte der Umgebung von Bieber im nordwestlichen Spessart 1 : 25.000.**

1964  
aus: Abhandlungen Hess. L.-Amt Bodenforsch; Heft 48  
plano oder gefaltet  
3,50 €

**Geologische Karte des Meißner 1 : 25.000.**

M. Laemmlen, H.-G. Kupfahl, G. Pflanzl  
1979  
plano oder gefaltet  
7,50 €

**Geologische Karte des Reinhardswaldes 1 : 50.000 mit Erläuterungen.**

E. Backhaus et al.  
1980  
plano oder gefaltet  
10,00 €

**Geologische Karte des südlichen Kellerwaldgebirges 1 : 25 000.**

1961

aus: Abhandlungen Hess. L.-Amt Bodenforsch; Heft 34  
plano oder gefaltet  
7,50 €

**Geologische Karte von Hessen 1 : 25 000.**

Verfügbarkeit siehe Blattschnitt Seite 41  
plano oder gefaltet  
Geologische Karte ohne Erläuterung 17,50 €  
Faksimilierter Nachdruck mit Erläuterung 20,00 €  
Geologische Karte mit Erläuterung bis einschließlich Ausgabejahr 1986 22,50 €  
Geologische Karte mit Erläuterung ab Ausgabejahr 1987 30,00 €

**Geologische Spezialkarte der Gegend südlich Langenaubach 1 : 5.000.**

1956  
aus: Abhandlungen Hess. L.-Amt Bodenforsch; Heft 15  
plano oder gefaltet  
3,50 €

**Geologische Übersichtskarte der Dill-Mulde, der nordwestlichen Lahn-Mulde und des Hörre-Zuges 1 : 100 000.**

H.- J. Lippert.  
2., neu bearbeitete Auflage  
1992  
plano oder gefaltet  
5,00 €

**Geologische Übersichtskarte von Hessen 1 : 1 Mio.**

2. Auflage  
1974  
plano  
3,50 €

**Geologische Übersichtskarte von Hessen 1 : 300 000 (GÜK 300).**

4. Auflage (siehe auch Geol. Abh. Hessen, Band 96)  
1989  
plano oder gefaltet  
15,00 €

**Hintergrundgehalte umweltrelevanter Schwermetalle in Gesteinen und oberflächennahem Untergrund Hessens Übersichtskarte 1 : 300.000 (SMK 300).**

F. Rosenberg, K.-J. Sabel  
1996  
ISBN 978-3-89531-701-9  
plano oder gefaltet  
7,50 €

**Karte der Bouguer-Schwere in Hessen 1 : 300 000.**

R. Blum u. R. Wendler  
1984  
plano oder gefaltet  
5,00 €

**Karte zur Verbreitung der Messel-Formation (Mittelozän) und der Tiefenlage der Basis des Deckgebirges (Miozän, Pliozän und Quartär) am Ostrand des Sprendlinger Horstes 1 : 25.000.**

F.-J. Harms et al.  
1999  
Folder  
plano oder gefaltet  
4,50 €

**Mineral- und Heilwasservorkommen in Hessen 1 : 300.000 mit Erläuterungen.**

B. Hölting  
1985  
plano oder gefaltet  
7,50 €

**Planungskarte zur DIN 4149: 2005-04: Erdbebenzonen und geologische Untergrundklassen für Hessen 1:200 000.**

2007  
plano/gefaltet/PDF  
5,00 €

**Störungen der erdmagnetischen Vertikalintensität  $\Delta Z$  in Hessen 1 : 300.000.**

R. Blum et al.  
1986  
plano oder gefaltet  
6,00 €

**Übersichtskarte der oberflächennahen Rohstoffe in Hessen 1:300000 (KOR 300).**

W. Barth et al.  
1995  
ISBN 978-3-89531-700-2  
plano oder gefaltet  
7,50 €

**Übersichtskarte Niederschlagsmessstellen 1 : 500 000.**

2004  
(Hydrologie in Hessen)  
plano  
5,00 €

**Übersichtskarten der hydrogeologischen Einheiten grundwasserleitender Gesteine in Hessen 1 : 300 000.**

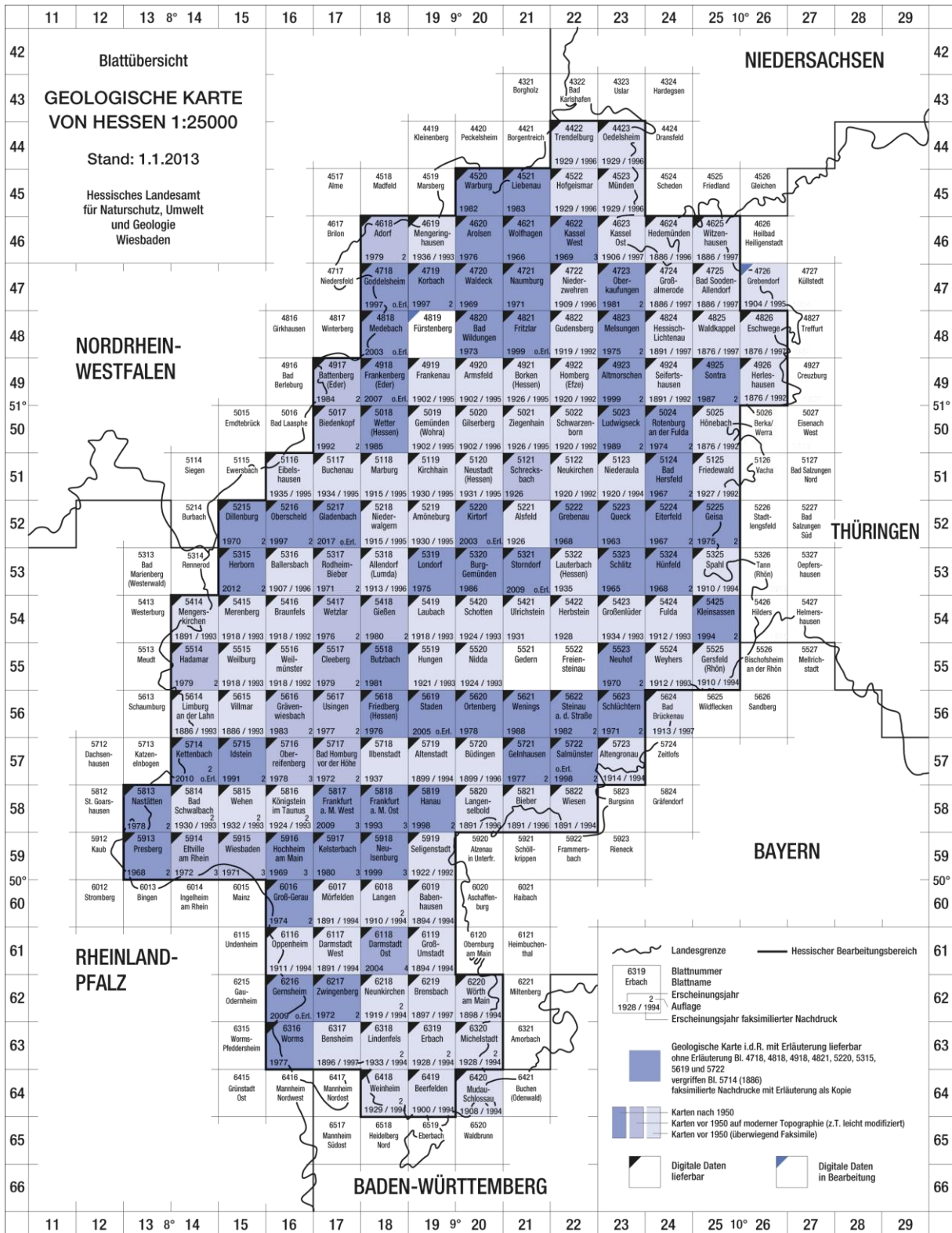
G. Diederich, B. Hölting  
1985  
plano oder gefaltet  
7,50 €

**Vulkanologische Karte der Wasserkuppenrhön 1 : 15 000 mit Erläuterungen: mit Vergleichen zur Kuppenrhön.**

K.-H. Ehrenberg u. H. Hickethier  
2002  
ISBN 978-3-89531-501-5  
gefaltet  
in Klarsichttasche  
10,00 €

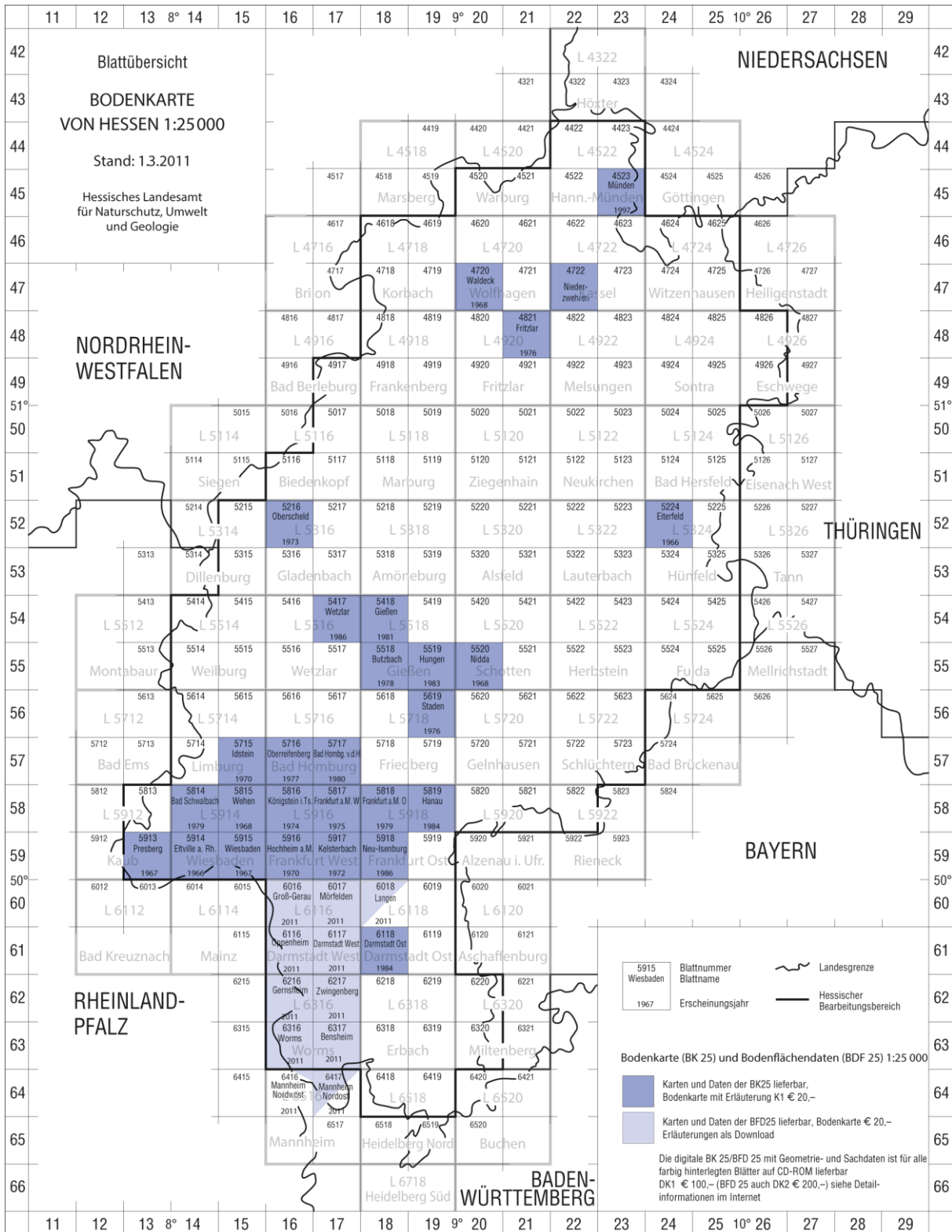


Geologische Karte von Hessen 1 : 25 000



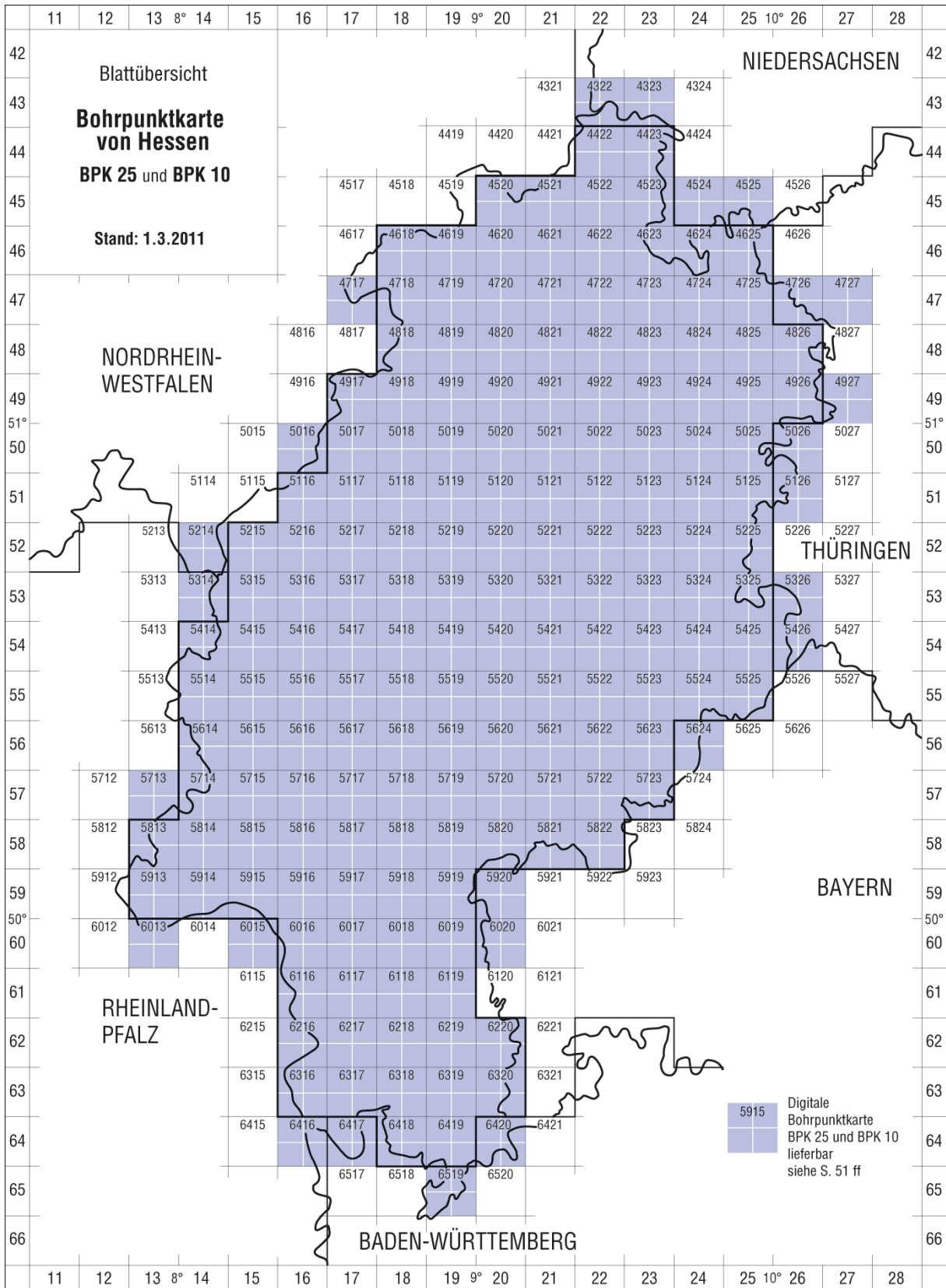
Faksimilierter Nachdruck mit Erläuterung € 20,00  
 Geologische Karte mit Erläuterung bis einschl. Ausgabejahr 1986 € 22,50  
 Geologische Karte mit Erläuterung ab Ausgabejahr 1987 € 30,00  
 Geologische Karte ohne Erläuterung € 17,50  
 Preise digitaler Karten und Daten siehe Seite 52 ff

Bodenkarte von Hessen 1 : 25 000



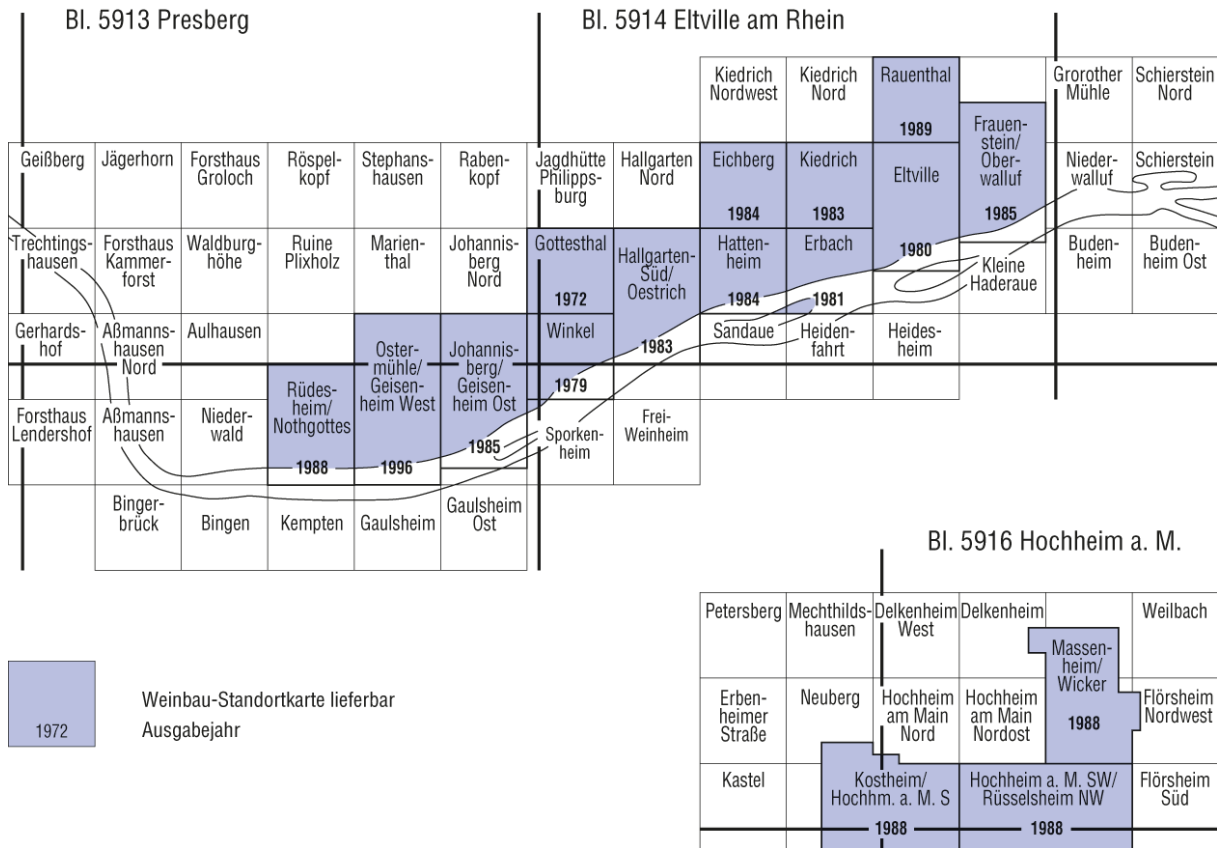
Detailinformationen und Testdaten unter  
 BK25 <https://www.hlnug.de/static/medien/boden/fisbo/bk/bk25/index.html> und  
 BDF25 <https://www.hlnug.de/?id=7826>

Bohrpunktkarte von Hessen



Preise digitaler Karten und Daten siehe Seite 52 ff

## Weinbau-Standortkarte Rheingau 1 : 5 000



Preis pro Karte € 5,-

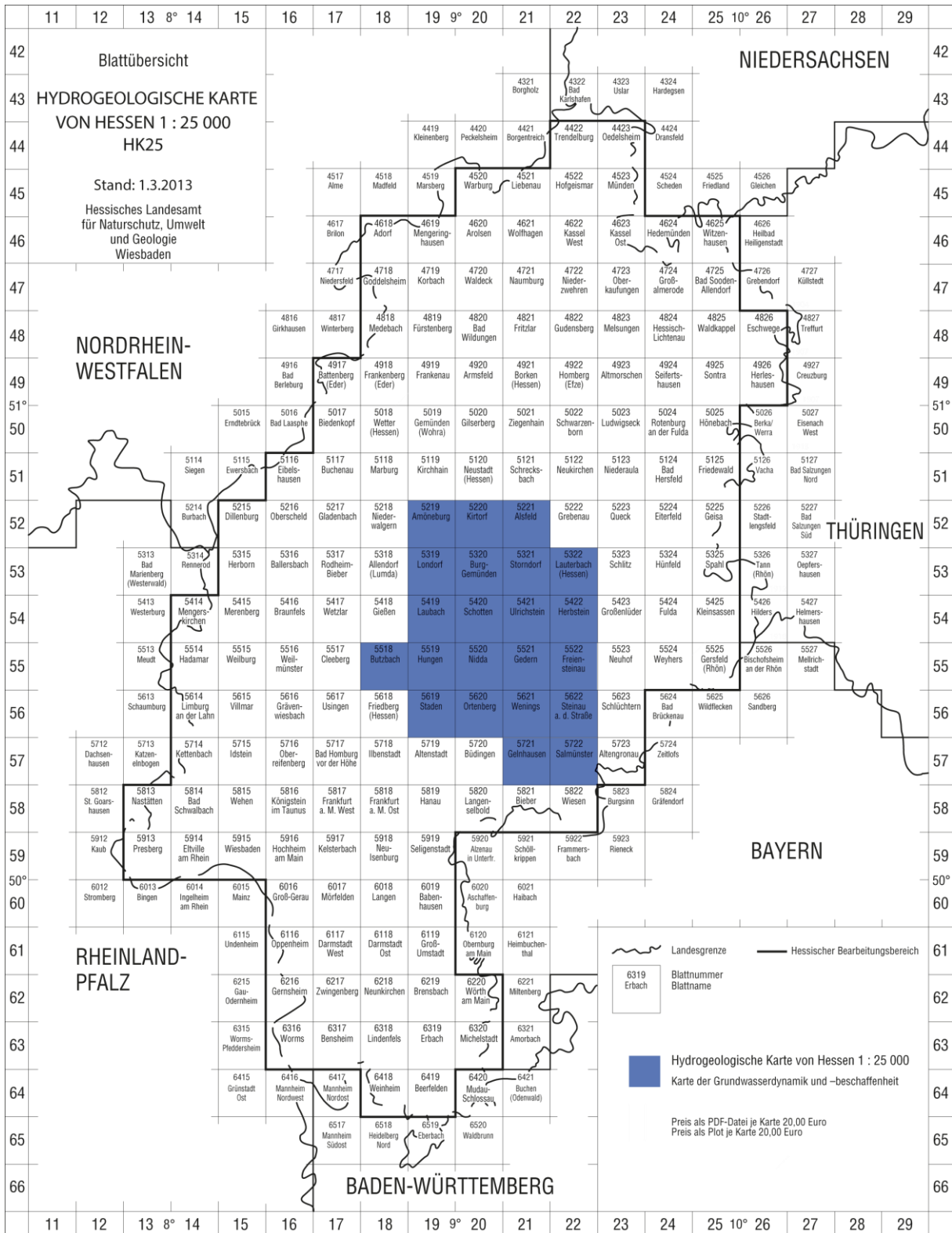
## Themenkarten der Bodenflächendaten, weinbauliche Nutzung 1 : 5 000 (Stand: 2008)



Preis pro Karte € 20,00

Themen: Bodenkarte, Carbonatgehalt, nutzbare Feldkapazität, Grund- und Staunäseeinfluss

Hydrogeologische Karte von Hessen 1 : 25 000



# Kartenplots, Datenberichte

Karten sehr kleiner Auflagen oder mit hohem Aktualitätsgrad werden über großformatige Tintenstrahlplotter mit lichtbeständigen Farben erstellt und auf Plotterpapieren (120 g/m<sup>2</sup>) geliefert. Die Kartenplots werden in konfektionierter Form abgegeben. Es besteht jedoch grundsätzlich die Möglichkeit kundenbezogene Spezialkarten oder Layouts zu erstellen. Die Kosten hierfür basieren auf dem Grundpreis der Standardkarten zzgl. einer Zeitaufwandpauschale je Stunde gemäß den Sätzen der Hessischen Verwaltungskostenordnung.

Datenberichte beinhalten Sachdaten zu den jeweiligen Produkten; sie werden mit Laserdruckern auf Umweltpapieren erstellt; Lieferung einfach gebunden oder geheftet.

## Boden

### Kartenplots

Maßstab 1 : 500 000

#### **Bodenübersichtskarte von Hessen (BÜK 500).**

Kategorie K1 – Farbkarte DIN A2 bis DIN A01  
20,00 €

#### **Ableitungskarten auf Grundlage der BÜK 500.**

- Physikochemisches Filtervermögen des Bodens
- Nitratrückhaltevermögen des Bodens
- Ertragspotenzial des Bodens
- Biotopentwicklungspotenzial des Bodens

Kategorie K1 – Farbkarte DIN A2 bis DIN A01  
plano/PDF je 20,00 €  
Shapefile je 100,00 €

Maßstab 1 : 50 000

#### **Themenkarten der Bodenflächendaten.**

flächendeckend für Hessen verfügbar

- Bodenkarte von Hessen

Kategorie K1 – Farbkarte DIN A2 bis DIN A01  
je € 20,00

Maßstab 1 : 25 000

#### **Bodenkarte 1 : 25 000 von Hessen (BK 25).**

Verfügbarkeit siehe Blattschnitt Seite 48

Kategorie K1 – Farbkarte DIN A2 bis DIN A01  
20,00 €

#### **Bodenflächendaten 1 : 25 000 von Hessen (BFD25).**

Folgende Themenkarten stehen momentan zur Verfügung:

- Bodenkarte

Verfügbarkeit siehe Blattschnitt Seite 48

Kategorie K1 – Farbkarte DIN A2 bis DIN A01  
plano/PDF 20,00 €  
Shapefile 100,00 €

Maßstab 1 : 7 500 und 1 : 5 000

**Themenkarten der Bodenflächendaten 1 : 5 000, landwirtschaftliche Nutzfläche (BFD5L).**

Die Themenkarten liegen gemarkungsweise vor. Weitere Informationen und die räumliche Verfügbarkeit sind unter folgender Internetadresse zu ersehen: <https://www.hlnug.de/?id=7707>

Folgende Themenkarten stehen momentan zur Verfügung:

- Klassifikation Bodenschätzung
- Ertragsmesszahl
- Feldkapazität
- Nutzbare Feldkapazität
- Ertragspotenzial
- Standorttypisierung Biotopentwicklung
- Potenzielle bodenbezogene Feldhamster-Habitate
- Flächen für Bodenbeaufschlagung nach §12 BbodschV
- K-Faktor des Bodens

Plot im Maßstab 1:7500 bis DIN A0+ (je nach Gemarkungsgröße)

Kategorie K1 – Farbkarte DIN A2 bis DIN A01

je 20,00 €

**Themenkarten der Weinbaustandortdaten 1 : 5 000.** (BFD5W Stand: 2008)

Die Themenkarten liegen im spezifischen Blattschnitt des Kartenwerkes vor. Weitere Informationen und die räumliche Verfügbarkeit sind unter folgender Internetadresse zu ersehen: <https://www.hlnug.de/?id=7702>

Folgende Themenkarten stehen momentan zur Verfügung:

- Weinbergsbodenkarte
- Calciumcarbonatgehalt der Weinbergsböden
- Grund- und Stauwassereinfluss der Weinbergsböden
- Wasserspeichervermögen der Weinbergsböden

Kartenplot

Kategorie K1 – Farbkarte DIN A2 bis DIN A01

je 20,00 €

## Geologie

### Kartenplots

Maßstab 1 : 300 000

**Geologische Übersichtskarte von Hessen (GÜK 300).**

Kategorie K1 – Farbkarte DIN A2 bis DIN A01

20,00 €

**Ableitungskarten auf Grundlage der GÜK 300.**

- Übersichtskarte der geologischen Strukturräume in Hessen
- Hintergrundgehalte umweltrelevanter Schwermetalle in Gesteinen und oberflächennahem Untergrund Hessens
- Übersichtskarte der oberflächennahen Rohstoffe in Hessen
- Übersichtskarte der Lagerstättenprovinzen in Hessen

Kategorie K1 – Farbkarte DIN A2 bis DIN A01

je 20,00 €

**Übersichtskarten der Rohstoffe in Hessen.**

- Übersichtskarte der Kalk- und Zementrohstoffe in Hessen
- Übersichtskarte der Sande und Kiese in Hessen
- Übersichtskarte der Tonrohstoffe in Hessen
- Übersichtskarte der Gipsrohstoffe in Hessen
- Übersichtskarte der Natur- und Naturwerksteine in Hessen
- Übersichtskarte der Energierohstoffe in Hessen
- Übersichtskarte der Salz-, Erz- und sonstigen Rohstoffe in Hessen
- Übersichtskarte der Bausandsteine in Hessen
- Übersichtskarte der Basalte in Hessen
- Übersichtskarte der Quarzite und quarzitischer Gesteine in Hessen

Kategorie K1 – Farbkarte DIN A2 bis DIN A01

je 20,00 €

**Übersichtskarte der Geologischen störung mit nachgewiesenem oder vermutetem tiefengeothermischem Potenzial in Hessen.**

Kategorie K1 – Farbkarte DIN A2 bis DIN A01  
20,00 €

**Übersichtskarte Rohstoffsicherung (KRS 300).**

Kategorie K1 – Farbkarte DIN A2 bis DIN A01  
20,00 €

**Übersichtskarte der Abbaustellen in Hessen.**

Kategorie K1 – Farbkarte DIN A2 bis DIN A01  
20,00 €

**Anomalien des erdmagnetischen Totalfeldes von Hessen.**

Kategorie K1 – Farbkarte DIN A2 bis DIN A01  
20,00 €

**Schwere-Karte / Bouguer-Anomalien von Hessen.**

Kategorie K1 – Farbkarte DIN A2 bis DIN A01  
20,00 €

**Nutzung Tiefer Geothermie: Planungskarte zum tiefen Untergrund in Hessen.**

Kategorie K1 – Farbkarte DIN A2 bis DIN A01  
20,00 €

Maßstab 1 : 200 000

**Übersichtskarte Rohstoffsicherung (KRS 200).**

Kategorie K1 – Farbkarte DIN A2 bis DIN A01  
20,00 €

Maßstab 1 : 100 000

**Karte Rohstoffsicherung (KRS 100).**

Kategorie K1 – Farbkarte DIN A2 bis DIN A01  
20,00 €

Maßstab 1 : 75 000

**Lagerstättenpotenziale im Odenwald.**

Kategorie K1 – Farbkarte DIN A2 bis DIN A01  
20,00 €

Maßstab 1 : 50 000

**Lagerstättenpotenziale Kreis Bergstraße.**

Kategorie K1 – Farbkarte DIN A2 bis DIN A01  
20,00 €

Maßstab 1 : 25 000

**Bohrpunktkarte von Hessen (BPK 25).**

Verfügbarkeit siehe Blattschnitt „Bohrpunktkarte von Hessen“ auf Seite 48  
Kategorie K1 – Farbkarte DIN A2 bis DIN A01  
20,00 €

**Digitale Geologische Karte von Hessen (GK 25).**

Verfügbarkeit siehe Blattschnitt Seite 41  
Kartenplot ohne Erläuterung  
Kategorie K1 – Farbkarte DIN A2 bis DIN A01  
20,00 €

Kartenplot mit Erläuterung im PDF-Format  
Kategorie K1 – Farbkarte DIN A2 bis DIN A01



30,00 €

**Karte Rohstoffsicherung (KRS 25).**

Verfügbarkeit siehe Blattschnitt „Geologische Karten von Hessen 1 : 25 000“ auf Seite 41  
Kategorie K1 – Farbkarte DIN A2 bis DIN A01  
20,00 €

Maßstab 1 : 10 000

**Bohrpunktkarte von Hessen (BPK 10).**

Verfügbarkeit siehe Blattschnitt Seite 48  
Kategorie K1 – Farbkarte DIN A2 bis DIN A01  
20,00 €

## Datenberichte

**Bohrpunktlisten geologischer Schichtenverzeichnisse Archiv-Nummer, Rechts-/Hochwert, Höhe [m ü. NN], Jahr und Teufe der Bohrung.**

Kategorie B1 – Berichte je angefangene 1 000 Bohrungen  
10,00 €

**Geologische Schichtenverzeichnisse ausgewählter Bohrungen.**

Blatt: Hessen  
PDF individueller Preis

**Daten zur langjährig mittleren Grundwasserneubildung aus Niederschlag für die Referenzperiode 1971-2000.**

Daten je 100,00 €

- Blatt 412: Frankfurt am Main
- Blatt 434: Hochtaunuskreis
- Blatt 611: Kassel
- Blatt 532: Lahn-Dill-Kreis
- Blatt 431: Landkreis Bergstraße
- Blatt 432: Landkreis Darmstadt-Dieburg
- Blatt 631: Landkreis Fulda
- Blatt 531: Landkreis Gießen
- Blatt 433: Landkreis Groß-Gerau
- Blatt 632: Landkreis Hersfeld-Rotenburg
- Blatt 633: Landkreis Kassel
- Blatt 533: Landkreis Limburg-Weilburg
- Blatt 534: Landkreis Marburg-Biedenkopf
- Blatt 438: Landkreis Offenbach
- Blatt 635: Landkreis Waldeck-Frankenberg
- Blatt 435: Main-Kinzig-Kreis
- Blatt 436: Main-Taunus-Kreis
- Blatt 437: Odenwaldkreis
- Blatt 413: Offenbach am Main
- Blatt 439: Rheingau-Taunus-Kreis
- Blatt 634: Schwalm-Eder-Kreis
- Blatt 535: Vogelsbergkreis
- Blatt 636: Werra-Meißner-Kreis
- Blatt 440: Wetteraukreis
- Blatt 414: Wiesbaden

## Luft

### Kartenplots

Maßstab 1 : 10 000

**Schallimmissionspläne, Fluglärmbelastungskarten.**

Kartenplot  
Kategorie K1 – Farbkarte DIN A2 bis DIN A0  
20,00 €  
Kartenplot  
Kategorie K2 – Farbkarte DIN A4 bis DIN A3  
5,00 €  
Verfügbarkeit auf Nachfrage

# Wasser

## Kartenplots

Maßstab 1 : 500 000

### **Übersichtskarte Pegel an oberirdischen Gewässern.**

2004  
(Hydrologie in Hessen)  
Kategorie K1 – Farbkarte DIN A2 bis DIN A0  
20,00 €

Maßstab 1 : 300 000

### **Übersichtskarte der hydrogeologischen Einheiten grundwasserleitender Gesteine in Hessen.**

Kategorie K1 – Farbkarte DIN A2 bis DIN A0  
20,00 €

Maßstab 1 : 200 000

### **Übersichtskarte der hydrogeologischen und wasserwirtschaftlichen Standortbeurteilung für die Errichtung von Erdwärmesonden in Hessen.**

Kategorie K1 – Farbkarte DIN A2 bis DIN A0  
30,00 €

### **Übersichtskarte der Trinkwasser- und Heilquellenschutzgebiete in Hessen.**

Kategorie K1 – Farbkarte DIN A2 bis DIN A0  
30,00 €

Maßstab 1 : 50 000

Hydrologisches Kartenwerk Hessische Oberrhein- und Untermainebene

- Grundwasserhöhengleichen
- Grundwasserflurabstand
- Grundwasserneubildung
- Differenzen von Grundwasserständen

Kategorie K1 – Farbkarte DIN A2 bis DIN A0  
je 20,00 €

Karten der hydrogeologischen und wasserwirtschaftlichen Standortbeurteilung für die Errichtung von Erdwärmesonden in Hessen.

Landkreise und kreisfreie Städte  
Kategorie K1 – Farbkarte DIN A2 bis DIN A0  
30,00 €

Karten der Trinkwasser- und Heilquellenschutzgebiete in Hessen.

Landkreise und kreisfreie Städte  
Kategorie K1 – Farbkarte DIN A2 bis DIN A0  
30,00 €

Maßstab 1 : 25 000

Hydrogeologische Karte 1 : 25 000 von Hessen (HK 25)  
Karte der Grundwasserdynamik und –beschaffenheit  
Verfügbarkeit siehe Blattschnitt Seite 42

Kategorie K1 – Farbkarte DIN A2 bis DIN A0  
je 20,00 €

Trinkwasser- und Heilquellenschutzgebiete  
Kategorie K1 – Farbkarte DIN A2 bis DIN A0  
30,00 €

# Datenprodukte

## Kartenwerke, Flächendaten

Abgabe konfektionierter Produkte nach Blattschnitten unterschiedlicher Maßstäbe. Dem Projektmaßstab entsprechend erfolgt die Lieferung in einzelnen räumlichen Teilabschnitten [i.d.R. nach Blattschnitten der Maßstäbe amtlicher Kartenwerke (1 : 10 000, 1 : 25 000, 1 : 50 000, 1 : 100 000) sowie hessenweit als Gesamtdatenbestand für die Maßstäbe 1 : 200 000, 1 : 300 000, 1 : 500 000 bis 1 : 1 Mio..

### Allgemein

#### **Standortkarte Hessen.**

- Potentielle natürliche Vegetation der Waldflächen.

1986

shape-Format 40,00 €

tiff-Datei 20,00 €

#### **Naturräumliche Gliederung Hessens.**

1988

shape-Format

40,00 €

#### **Landschaftszerschneidung Hessen.**

2002

shape-Format

70,00 €

### Boden

Beinhaltet ein Blatt nur Flächenanteile von Hessen mit Fachinformationen (z. B. Randblätter), so reduziert sich der Preis bei < 50 % bis 25 % Flächenanteil auf ½, bei < 25 % auf ¼ des Preises der jeweiligen Kategorie.

#### **Bodenübersichtskarte von Hessen (BÜK 500).**

Erfassungsmaßstab 1 : 500 000

- Flächengeometrien mit Sachdaten der Ableitungsthemen
- Bodeneinheiten, Nitratrückhaltevermögen, Ertragspotenzial und Biotopentwicklungspotenzial

Gesamt Hessen, je Thema

Kategorie DK1 – Geometriedaten mit wenigen Sachdatenattributen je Blatt

100,00 €

Detaillierte Produktinformationen erhalten sie unter: <https://www.hlnug.de/?id=7076>

#### **Bodenflächendaten 1 : 50 000 von Hessen (BFD50).**

Abgabe von Daten in Form von Webdiensten. Übersicht der Dienste siehe

<https://www.hlnug.de/?id=537>

Detaillierte Produktinformationen erhalten sie unter: <https://www.hlnug.de/?id=8106>

#### **Bodenflächendaten 1: 25 000 von Hessen (BFD25) Abgabe des Themas „Bodenkarte“ nach Blättern im Blattschnitt der TK 25.**

Verfügbarkeit siehe Blattübersicht Seite 48

Flächengeometrien im ESRI-Shape-Format (DK1)

Kategorie DK1 – Geometriedaten mit wenigen Sachdatenattributen je Blatt

100,00 €

und mit umfangreichen Bodensachdaten (DK2) je Blatt

Kategorie DK2 – Geometriedaten mit umfangreichen Sachdatenattributen je Blatt

200,00 €

Detaillierte Produktinformationen und die Erläuterung zum Kartenwerk als kostenfreien Download erhalten sie unter:

<https://www.hlnug.de/?id=7826>

#### **Bodenkarte 1 : 25 000 von Hessen (BK25).**

Abgabe der Daten nach Blättern im Blattschnitt der TK 25

Verfügbarkeit siehe Blattübersicht Seite 48

Flächengeometrien, Legendendatenbank, Kartendruckvorlagen

Legendendruckvorlagen, ArcView-Projektdatei und Shadesets für ArcInfo  
je Blatt  
Kategorie DK1 – Geometriedaten mit wenigen Sachdatenattributen je Blatt  
100,00 €

Detaillierte Produktinformationen erhalten sie unter: <https://www.hlnug.de/static/medien/boden/fisbo/bk/bk25/index.html>

#### **Bodenflächendaten Hessen 1 : 5 000, landwirtschaftliche Nutzfläche (BFD5L).**

Die Bodenflächendaten werden themenweise für die Fläche einzelner Gemarkungen als attributierte Geometriedaten im ESRI-Shape-Format abgegeben.

Folgende Themendaten stehen zurzeit zur Verfügung:

- Klassifikation Bodenschätzung
- Ertragsmesszahl
- Feldkapazität
- Nutzbare Feldkapazität
- Ertragspotenzial
- Standorttypisierung Biotopentwicklung
- Potenzielle bodenbezogene Feldhamster-Habitate
- Flächen für Bodenbeaufschlagung nach §12 BBodSchV
- K-Faktor des Bodens

Preis für ein Thema und eine Gemarkung

Kategorie DK5 – Kartendaten mit Geometriedaten und themenbezogenen Sachdaten je Blatt  
30,00 €

Weitere Informationen, räumliche Verfügbarkeit und Testdaten sind unter folgender Internetadresse zu ersehen:  
<https://www.hlnug.de/?id=7707>

## Geologie

Beinhaltet ein Blatt nur Flächenanteile von Hessen mit Fachinformationen (z.B. Randblätter), so reduziert sich der Preis bei < 50 % bis 25 % Flächenanteil auf ½, bei < 25 % auf ¼ des Preises der jeweiligen Kategorie.

#### **Geologische Übersichtskarte von Hessen (GÜK 300).**

Erfassungsmaßstab 1 : 300 000 Flächengeometrien mit Sachdaten der Themen: Geologische Karte, Geologische Strukturräume, Hintergrundgehalte umweltrelevanter Schwermetalle in Gesteinen und oberflächennahem Untergrund, Oberflächennahe Rohstoffe, Lagerstättenprovinzen.

Kategorie DK1 – Geometriedaten mit wenigen Sachdatenattributen je Blatt  
100,00 €

#### **Digitale Geologische Karte von Hessen.**

Erfassungsmaßstab 1 : 25 000

Abgabe der Daten nach Blättern im Blattschnitt der TK 25

Flächengeometrien mit Informationen zu geologischen Einheiten

Erläuterungen im PDF-Format.

Kategorie DK1 – Geometriedaten mit wenigen Sachdatenattributen je Blatt  
100,00 €

Verfügbarkeit siehe Blattübersicht Seite 41.

## Luft

#### **Messwerte aus dem Luftmessnetz.**

Aktuelle Berichterstattung über Medien:

Info-Telefon: 0611/6939666 (Ansage)

Videotext hr3: Hessentext Tafeln 160 ff.

Internet: <https://www.hlnug.de>

kostenlos

#### **Messwerte und Auswertungen aus dem Luftmessnetz.**

Individuelle Datenlieferungen, z. B. Zeitreihen von Immissionsdaten und meteorologischen Größen  
Kostenerhebung nach Zeitaufwandspauschale gem. Hessischer Verwaltungskostenordnung

#### **Auswertungen aus dem Luftmessnetz.**

Gradtagszahlen, Temperaturdaten

Kategorie DP3 – Jahresvertrag, Kosten auf Anfrage

## Wasser

**Daten der Trinkwasser- und Heilquellenschutzgebiete in Hessen.**

Blatt Wsgalk: Hessen Basis ALK

Blatt Wsgtk: Hessen Basis TK

Shapefile kostenfrei

**Hydrogeologische Einheiten grundwasserleitender Gesteine in Hessen.**

Erfassungsmaßstab 1 : 300 000

Flächengeometrien mit Sachdaten des Themas Hydrogeologische Einheiten

Kategorie DK1 – Geometriedaten mit wenigen Sachdatenattributen je Blatt

50,00 €

**Hydrologisches Kartenwerk Hessische Oberrhein- und Untermainebene.**

Erfassungsmaßstab 1 : 50 000

Grundwasserhöhengleichen

Grundwasserflurabstand

Grundwasserneubildung

Differenzen von Grundwasserständen

Kategorie DK1 – Geometriedaten mit wenigen Sachdatenattributen je Blatt

je 100,00 €

**Gewässerkundliches Flächenverzeichnis.**

Erfassungsmaßstab 1 : 25 000

Flächengeometrien der Basisgebiete der oberirdischen Einzugsgebiete der hessischen

Oberflächengewässer mit Gebietskennzahl als Attribut

TK50-Blatt

je 40,00 €

**Gewässernetz Hessen.**

Erfassungsmaßstab 1 : 25 000

linienhafte Gewässer

TK50-Blatt

je 40,00 €

**Gewässerstrukturgüte.**

Erfassungsmaßstab 1 : 25 000

TK50- Blatt

je 40,00 €

**Hydrogeologische Karten Vogelsberg.**

PDF je 20,00 €

- Blatt 5221: Alsfeld
- Blatt 5219: Amöneburg
- Blatt 5320: Burg-Gemuenden
- Blatt 5518: Butzbach
- Blatt 5522: Freiensteinau
- Blatt 5521: Gedern
- Blatt 5721: Gelnhausen
- Blatt 5422: Herbstein
- Blatt 5519: Hungen
- Blatt 5220: Kirtorf
- Blatt 5419: Laubach
- Blatt 5322: Lauterbach (Hessen)
- Blatt 5319: Londorf
- Blatt 5520: Nidda
- Blatt 5620: Ortenberg
- Blatt 5722: Salmünster
- Blatt 5420: Schotten
- Blatt 5619: Staden
- Blatt 5622: Steinau a. d. Strasse
- Blatt 5321: Stordorf
- Blatt 5421: Ulrichstein
- Blatt 5621: Wenings

**InVeKoS-Schlagkataster-Daten.**

Erfassungsmaßstab 1 : 25 000

TK25- Blatt

je 100,00 €

**Trinkwasser- und Heilquellenschutzgebiete.**

Erfassungsmaßstab 1 : 25 000

Hessen

Kategorie DK2 – Geometriedaten mit umfangreichen Sachdatenattributen je Blatt  
200,00 €

Landkreise und kreisfreie Städte

Kategorie DK2 – Geometriedaten mit umfangreichen Sachdatenattributen je Blatt  
50,00 €

Gemeinden

Kategorie DK2 – Geometriedaten mit umfangreichen Sachdatenattributen je Blatt  
30,00 €

Dokumentation im pdf-Format

#### **Überschwemmungsgebiete je Gewässer.**

Erfassungsmaßstab 1 : 25 000

Flächengeometrien der amtlich ausgewiesenen Überschwemmungsgebiete

Kategorie DK1 – Geometriedaten mit wenigen Sachdatenattributen je Blatt  
100,00 €

#### **Gerinne- und Gewässervorlandprofile.**

Im Gerinne aufgemessene und im Vorland photogrammetrisch erhobene Profilpunkte (Rechts-/Hochwert, Höhe [m ü. NN])

Grundpreis je Anfrage + Kategorie DP2 – Daten pro Querprofil € 5,50'  
73,00 €

## Datenformate digitaler Produkte

### Datenträger: CD-ROM und DVD-ROM

Die produktspezifischen Formate entnehmen Sie bitte der jeweiligen Produktdokumentation.

Geometriedaten: ArcInfo E00 und Generate ESRI Shape-Format

Sachdaten: dBase, Microsoft Access, ASCII

## Informations- und Multimedia-CDs

### Allgemein

#### **LiNK 21 : Version 2.0.**

2003

Die CD-ROM enthält ein Projektbewertungsschema für Lokale-Agenda- 21-Projekte und ein flexibel erweiterbares Indikatorsystem (einschl. Datenbank mit zentral verfügbaren Daten) mit der Option, kommunale Nachhaltigkeitsberichte zu erstellen.

15,00 €

### Boden

#### **Erfassungsstandard Boden/Bodenschutz.**

CD-ROM, Grundlegendokumentation zu Fragen der Erhebung, Anwendung, Regelwerke, Leitfäden und Produktdokumentation für den Bereich Bodenkundliche Landesaufnahme und Bodenschutz in Hessen, auf [www.hlnug.de/static/medien/boden/fisbo/erfst/index.html](http://www.hlnug.de/static/medien/boden/fisbo/erfst/index.html) abrufbar.

10,00 €

#### **Digital Atlas of the Wine-Growing Regions of Hesse.**

2010

ISBN 978-3-89531-820-7

6,00 €

### Wasser

#### **Gewässerkundliches Flächenverzeichnis.**

GIS-Anwendung und Tabellenwerk

Stand Mai 2006

150,00 €



# Bezugsbedingungen

## Bestellungen

Der Verkauf erfolgt entweder unmittelbar durch die Vertriebsstelle des Hessischen Landesamtes für Naturschutz, Umwelt und Geologie (65203 Wiesbaden, Rheingaustraße 186, Tel.: (0611) 6939 111, Fax: (0611) 6939 113, E-Mail: [vertrieb@hlnug.hessen.de](mailto:vertrieb@hlnug.hessen.de)) oder durch den Buchhandel.

Wenn bei Bestellungen nicht anders angegeben, werden Karten plano in einer Rolle geschickt. Auf Wunsch können (fast alle) Karten auch gefaltet werden (meist günstigere Versandkosten).

In der Regel werden die Blätter der Geologischen Karte von Hessen 1 : 25 000 und der Bodenkarte von Hessen 1 : 25 000 zusammen mit dem Erläuterungsband abgegeben. Getrennter Bezug ist jedoch ebenfalls möglich.

## Preise und Rabattsätze

Die im Verzeichnis angegebenen Preise sind unverbindliche Richtpreise. Unter bestimmten Voraussetzungen besteht die Möglichkeit einen Rabatt zu bekommen. Auskunft dazu gibt die Vertriebsstelle.

## Versandbedingungen

Der Versand erfolgt auf Gefahr des Bestellers. Für auf dem Postweg verlorene oder beschädigte Sendungen wird kein Ersatz geleistet. Kosten für Porto und Verpackung werden in Rechnung gestellt.

Beanstandungen wegen fehlerhafter Sendungen können nur berücksichtigt werden, wenn sie innerhalb von 14 Tagen nach Empfang der Sendung geltend gemacht werden.

Bei Veröffentlichungen, die gemäß der Kundenbestellung geliefert wurden, besteht kein Anrecht auf Umtausch oder Rückgabe.

## Zahlungsbedingungen

Die Auslieferung erfolgt grundsätzlich gegen Rechnung. Vorausrechnung bleibt vorbehalten. Bei Bestellungen aus dem Ausland erfolgt der Versand generell gegen Vorausrechnung.

Die Rechnungsbeträge sind ohne jeden Abzug sofort fällig.  
Alle Zahlungen für das Hessische Landesamt für Naturschutz, Umwelt und Geologie sind unter der Angabe der Rechnungsnummer an folgenden Empfänger zu leisten:

HCC-Landesamt für Naturschutz, Umwelt und Geologie IBAN-Nummer: DE33500500000001005586  
Swift-Code: HELADFFXXX

Vom Besteller vorgeschriebene Zahlungsbedingungen werden nicht anerkannt. Bei Zahlungsverzug ist das Hessische Landesamt für Naturschutz, Umwelt und Geologie berechtigt, Mahnkosten zu erheben und Verzugszinsen zu berechnen. Erfüllungsort und ausschließlicher Gerichtsstand für sämtliche Ansprüche des Landesamtes gegen den Besteller ist Wiesbaden. Die Lieferungen bleiben bis zur vollständigen Bezahlung Eigentum des Landes Hessen.

## Vervielfältigungsvorbehalt

Alle Veröffentlichungen sind urheberrechtlich geschützt. Übersetzung, Nachdruck, Vervielfältigung auf fotomechanischem oder ähnlichem Weg, Digitalisieren und Scannen sowie Speicherung in Datenverarbeitungsanlagen – auch auszugsweise – ist nur mit schriftlicher Genehmigung des Hessischen Landesamtes für Umwelt und Geologie zulässig. Die Abgabe digitaler Daten erfolgt nur auf der Grundlage einer schriftlichen Nutzungsvereinbarung.