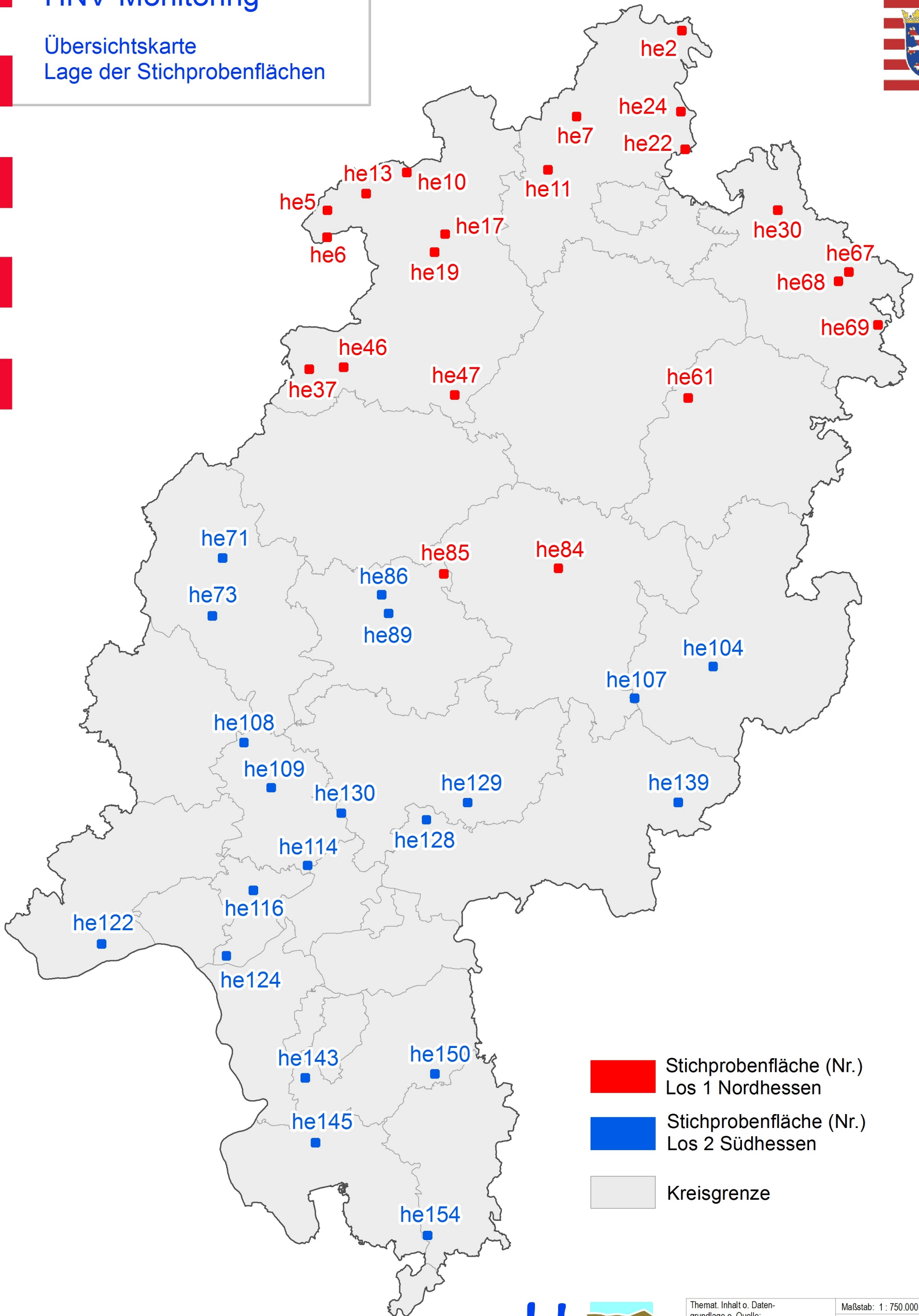





HNV-Monitoring

Übersichtskarte
Lage der Stichprobenflächen

HESSEN



-  Stichprobenfläche (Nr.)
Los 1 Nordhessen
-  Stichprobenfläche (Nr.)
Los 2 Südhessen
-  Kreisgrenze



Für eine lebenswerte Zukunft

Themat. Inhalt o. Daten- grundlage o. Quelle: © Hessisches Landesamt für Natur- schutz, Umwelt und Geologie	Maßstab: 1 : 750.000 Bearbeitung durch: Abteilung N Ausgabedatum: 05.01.2022
Kartenhintergrund © GeoBasis-DE / BKG 2013	
Hessisches Landesamt für Naturschutz, Umwelt und Geologie D-35394 Gießen, Europastraße 10 Tel.: (0641) 200095 58 Fax.: (0641) 200095 60 www.hlnug.de	