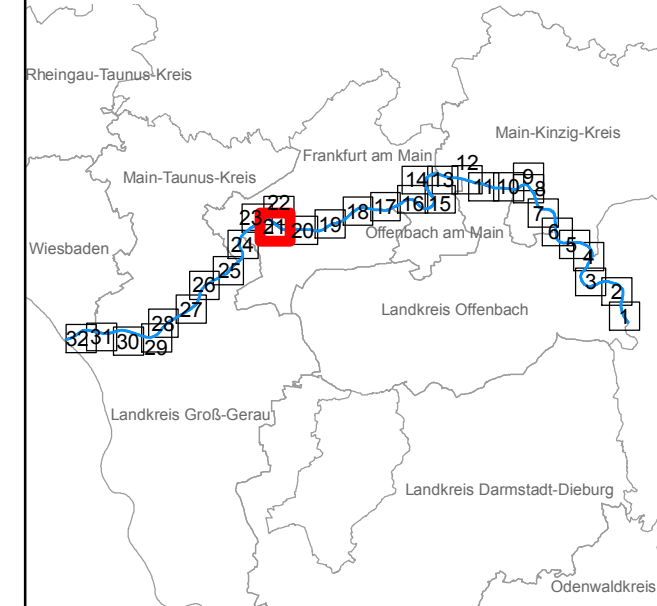


Übersicht Projektgebiet



Legende

Wirtschaftliche Nutzung	Gefahrenquellen
Siedlung	Kläranlage
Kultur- und Dienstleistung	Große Anlage mit Umweltgefahr bei Hochwasser
Industrie und Gewerbe	Schutzgebiete
Verkehr	NATURA 2000-Gebiet bzw. sonstiges Naturschutzgebiet
Grünfläche	Wasserschutzgebiet (Zone II) bzw. Heilquellenschutzgebiet (Zone II)
landwirtschaftl. Nutzfläche	Badegewässer
Forst	Kulturgut von besonderer Bedeutung
Gewässer	
sonstige Flächen	
Landesgrenze	
Gemeindegrenze	
Überschwemmungsgrenze / pot. Überschwemmungsgrenze eines Hochwassers mit hoher Wahrscheinlichkeit	
Überschwemmungsgrenze / pot. Überschwemmungsgrenze bei HQ100	
Überschwemmungsgrenze / pot. Überschwemmungsgrenze eines extremen Hochwassers	
stationäre Hochwasserschutzanlage	
mobile Hochwasserschutzanlage	
Pegel	
14.0 Stationierung	

0 250 500 Meter

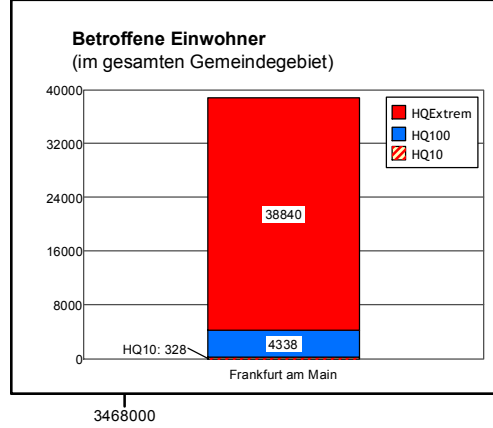
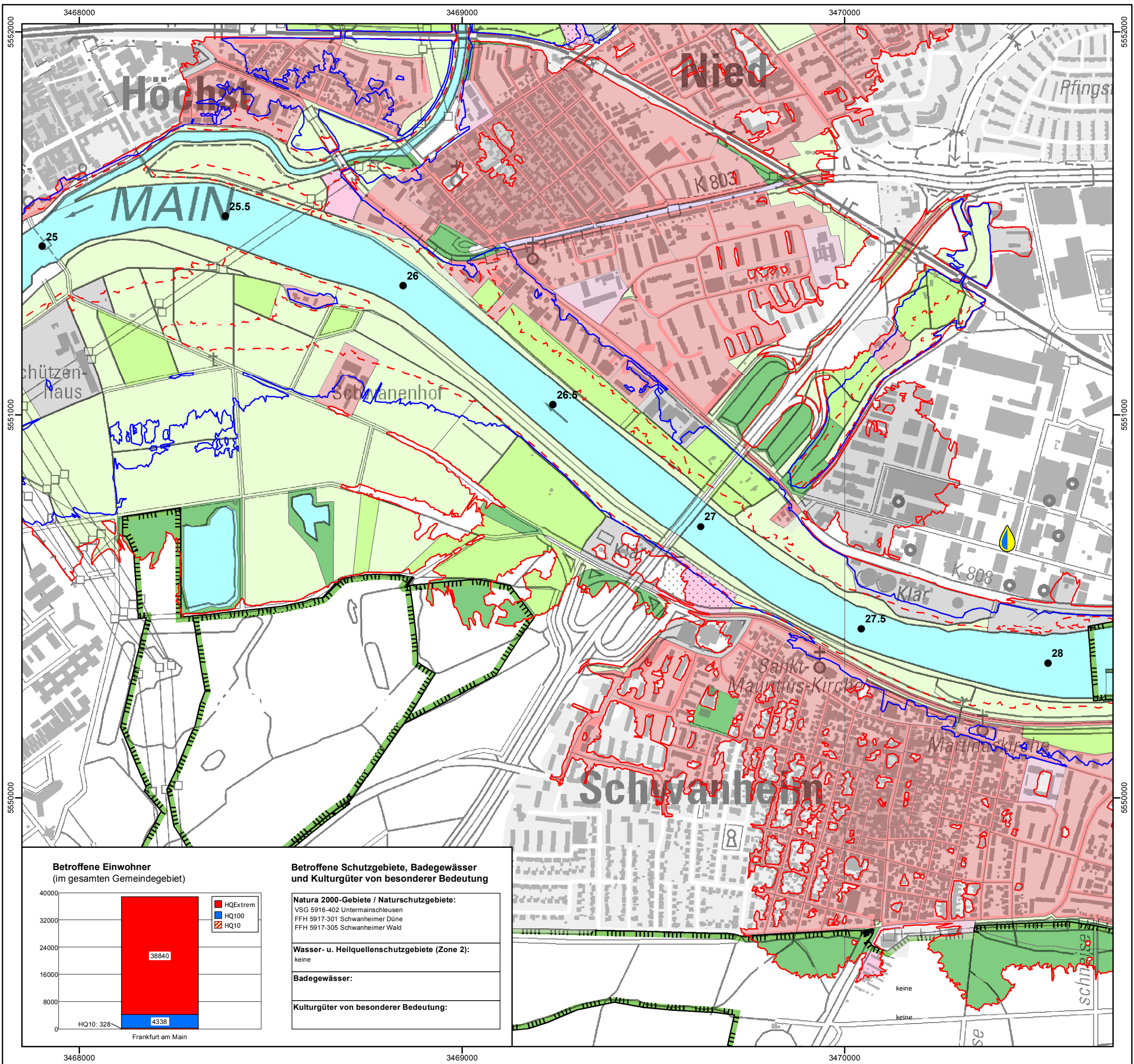
Datengrundlage: Hessische Verwaltung für Bodenmanagement und Geoinformation

Regierungspräsidium Darmstadt
HESSEN
 Federführung
 Abteilung Arbeitsschutz und Umwelt Frankfurt
 Dezernat IV/F-41.2 - Oberflächengewässer
 Gutleutstr. 114
 60314 Frankfurt
 In Zusammenarbeit mit
 Dez. IV/Da-41.2 Dez. IV/Wi-41.2
 Wilhelminenstr. 1-3 Lessingstr. 16-18
 64278 Darmstadt 65189 Wiesbaden

Hochwasserrisikomanagementplan Main

Risikokarte

Maßstab: 1:10.000 Datum: November 2015 Blattschnitt: **R - 21**



Betroffene Schutzgebiete, Badegewässer und Kulturgüter von besonderer Bedeutung

Natura 2000-Gebiete / Naturschutzgebiete:
 VSG 5916-402 Untermainschleusen
 FFH 5917-301 Schwanheimer Düne
 FFH 5917-305 Schwanheimer Wald

Wasser- u. Heilquellenschutzgebiete (Zone 2):
 keine

Badegewässer:
 keine

Kulturgüter von besonderer Bedeutung:
 keine