

### Legende

|  |   |
|--|---|
| <b>Wirtschaftliche Nutzung</b>   | <b>Gefahrenquellen</b>  |
| Siedlung   | Kläranlage  |
| Kultur- und Dienstleistung   | Große Anlage mit Umweltgefahr bei Hochwasser                          |
| Industrie und Gewerbe  | <b>Schutzgebiete</b>  |
| Verkehr  | NATURA 2000-Gebiet bzw. sonstiges Naturschutzgebiet                   |
| Grünfläche   | Wasserschutzgebiet (Zone I+II) bzw. Heilquellenschutzgebiet (Zone II) |
| landwirtschaftl. Nutzfläche  | Badegewässer  |
| Forst  | Kulturgut von bes. Bedeutung  |
| Gewässer   |   |
| sonstige Flächen   |   |
| Landesgrenze   |   |
| Gemeindegrenze   |   |
| Gemarkungsgrenze   |   |
| Überschwemmungsgrenze / pot. Überschwemmungsgrenze eines Hochwassers mit hoher Wahrscheinlichkeit (HQ10) |   |
| Überschwemmungsgrenze / pot. Überschwemmungsgrenze bei HQ100   |   |
| Überschwemmungsgrenze / pot. Überschwemmungsgrenze eines extremen Hochwassers (HQExtrem)                 |   |
| stationäre Hochwasserschutzanlage  |   |
| mobile Hochwasserschutzanlage  |   |
| Pegel  |   |
| Stationierung  |   |

0 100 200 Meter

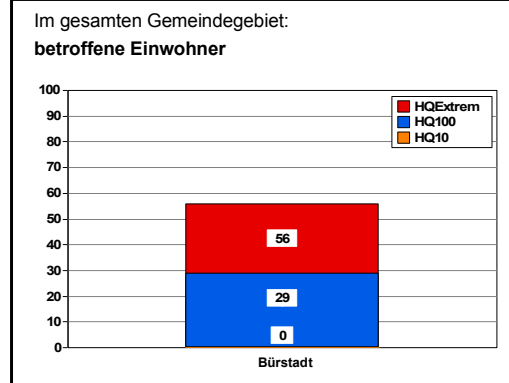
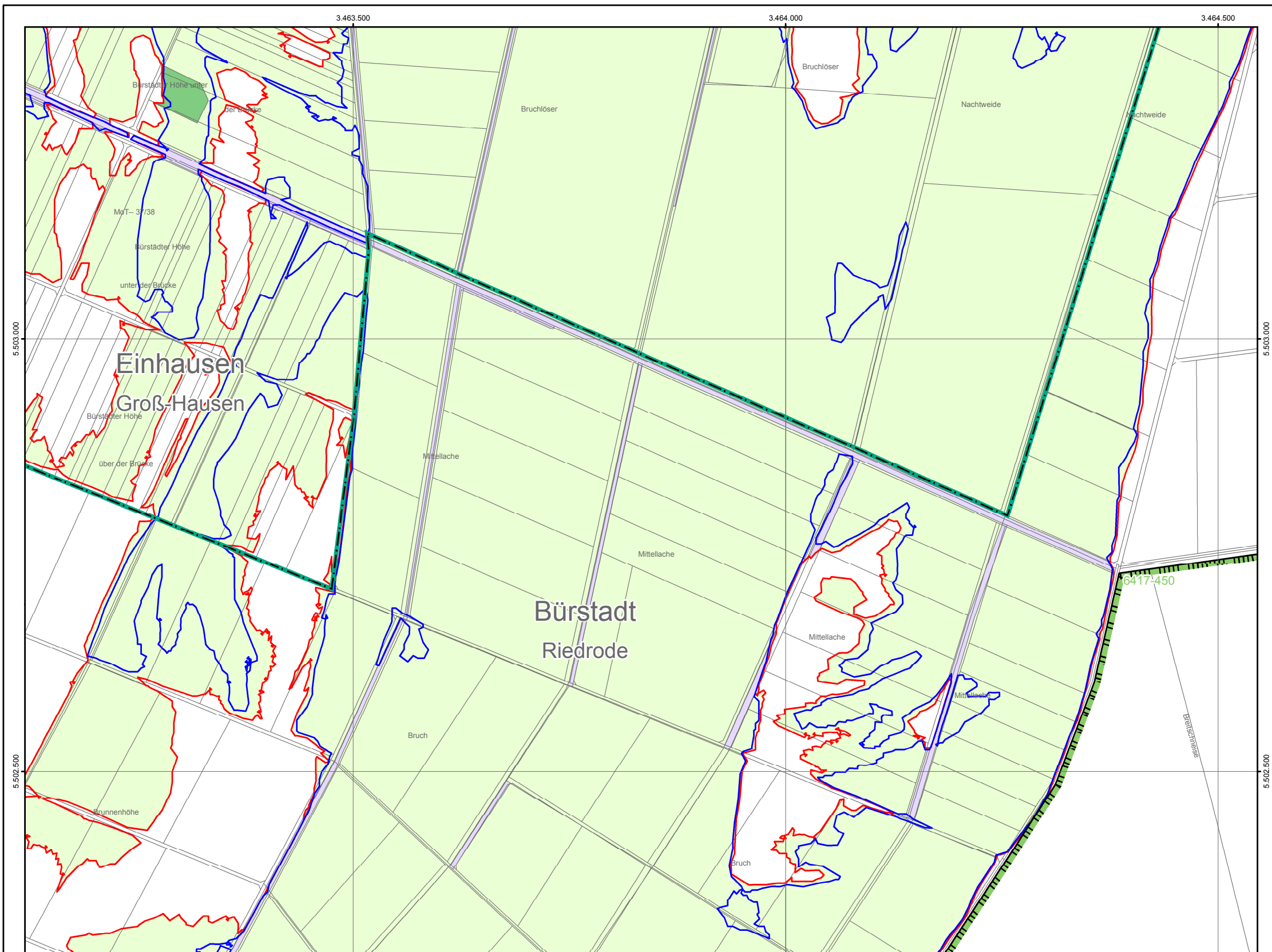
Datengrundlage: Hessische Verwaltung für Bodenmanagement und Geoinformation

**HESSEN**  
 Regierungspräsidium Darmstadt  
 Abteilung Arbeitsschutz und Umwelt Darmstadt  
 Dezernat IV / Da -41.6 -  
 Wilhelminenstraße 1-3, 64283 Darmstadt

## Hochwasserrisikomanagementplan Rhein (Oberrhein - Hessisches Ried) mit Weschnitz

### Risikokarte Weschnitz

Maßstab: 1 : 5.000      Datum: November 2012      Blattschnitt: **R - 31**



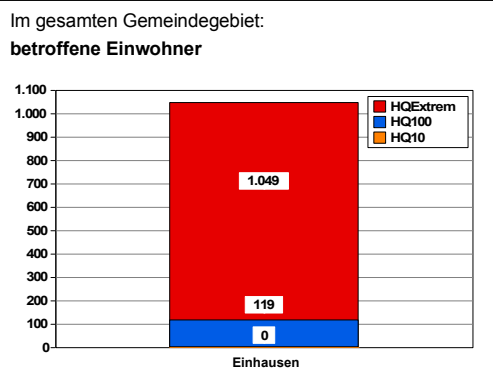
**betroffene Schutzgebiete, Badegewässer und Kulturgüter von besonderer Bedeutung**

**Natura 2000 und sonstige Naturschutzgebiete:**  
 VSG Wälder der hessischen südlichen Oberrheinebene (6216-450)  
 NSG (im Überschwemmungsgebiet keine vorhanden)  
 FFH (im Überschwemmungsgebiet keine vorhanden)

**Wasser- u. Heilquellenschutzgebiete (Zone I + II):**  
 (im Überschwemmungsgebiet keine vorhanden)

**Badegewässer:**  
 (im Überschwemmungsgebiet keine vorhanden)

**Kulturgüter von besonderer Bedeutung:**  
 (im Überschwemmungsgebiet keine vorhanden)



**betroffene Schutzgebiete, Badegewässer und Kulturgüter von besonderer Bedeutung**

**Natura 2000 und sonstige Naturschutzgebiete:**  
 VSG (im Überschwemmungsgebiet keine vorhanden)  
 NSG (im Überschwemmungsgebiet keine vorhanden)  
 FFH (im Überschwemmungsgebiet keine vorhanden)

**Wasser- u. Heilquellenschutzgebiete (Zone I + II):**  
 (im Überschwemmungsgebiet keine vorhanden)

**Badegewässer:**  
 (im Überschwemmungsgebiet keine vorhanden)

**Kulturgüter von besonderer Bedeutung:**  
 (im Überschwemmungsgebiet keine vorhanden)