

### Legende

<b>Wirtschaftliche Nutzung</b>	<b>Gefahrenquellen</b>
Siedlung	Kläranlage
Kultur- und Dienstleistung	Große Anlage mit Umweltgefahr bei Hochwasser
Industrie und Gewerbe	<b>Schutzgebiete</b>
Verkehr	NATURA 2000-Gebiet bzw. sonstiges Naturschutzgebiet
Grünfläche	Wasserschutzgebiet (Zone II) bzw. Heilquellenschutzgebiet (Zone II)
landwirtschaftl. Nutzfläche	Badegewässer
Forst	Kulturgut von bes. Bedeutung
Gewässer	
sonstige Flächen	
Landesgrenze	
Gemeindegrenze	
Überschwemmungsgrenze / pot. Überschwemmungsgrenze eines Hochwassers mit hoher Wahrscheinlichkeit	
Überschwemmungsgrenze / pot. Überschwemmungsgrenze bei HQ <sub>100</sub>	
Überschwemmungsgrenze / pot. Überschwemmungsgrenze eines extremen Hochwassers	
stationäre Hochwasserschutzanlage	
mobile Hochwasserschutzanlage	
14.0 • Stationierung	

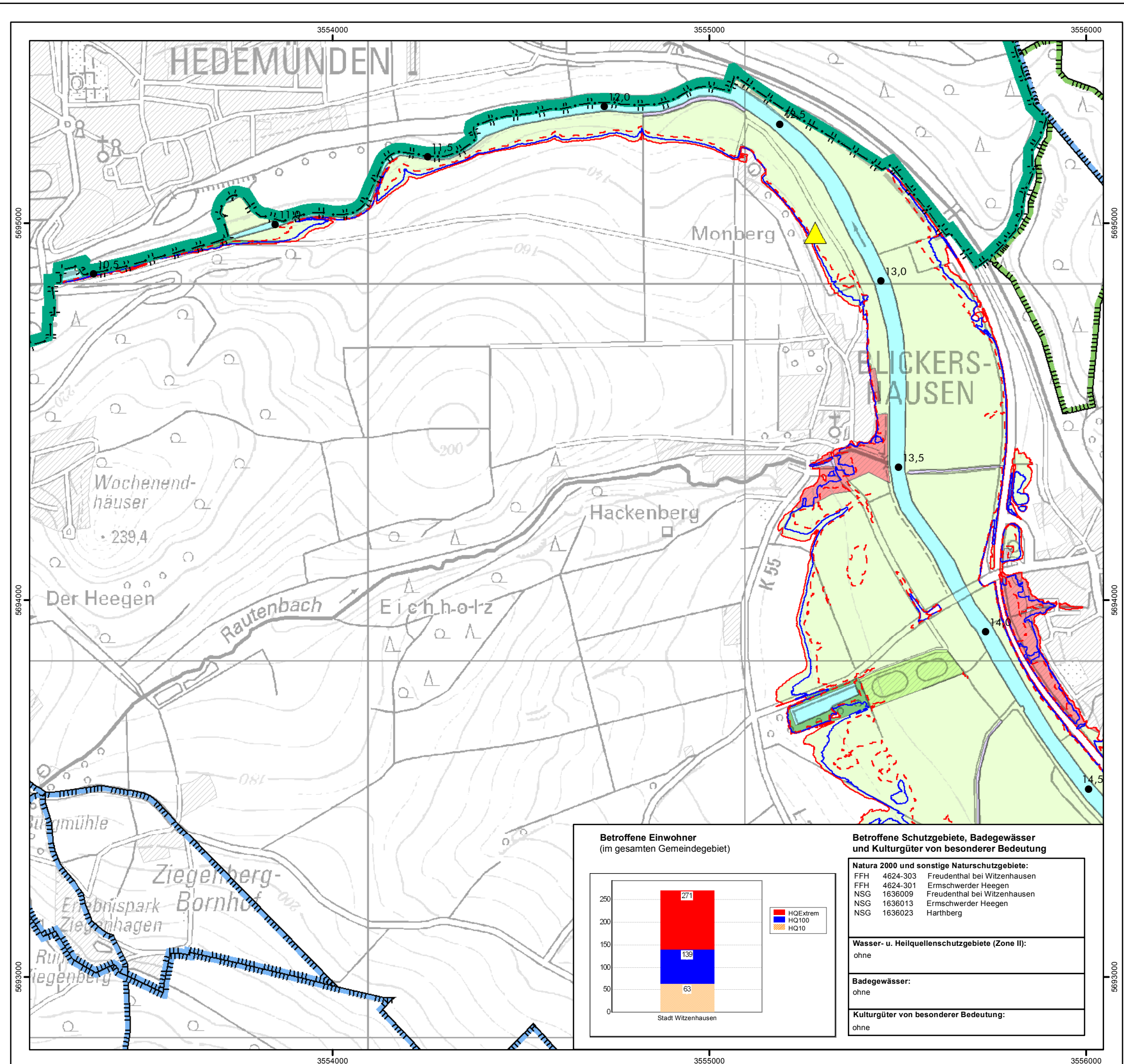
0 125 250 375 500 Meter

**HESSEN** Regierungspräsidium Kassel  
Abteilung III - Umwelt- und Arbeitsschutz  
DEZ. 31.4/HEF - Kommunales Abwasser  
Gewässergüte, Oberirdische Gewässer,  
Hochwasserschutz  
Hubertusweg 19  
36251 Bad Hersfeld

## Hochwasserrisikomanagementplan Werra - Werra -

### Hochwasserrisikokarte Brennpunkt: Stadt Witzzenhausen Risikokarte 1/6

Maßstab: 1:10.000	Datum: September 2015	Blattschnitt: <b>Wa - 1.01</b>
----------------------	--------------------------	-----------------------------------



#### Betroffene Einwohner (im gesamten Gemeindegebiet)

HQExtrem	271
HQ100	139
HQ10	63

Stadt Witzzenhausen

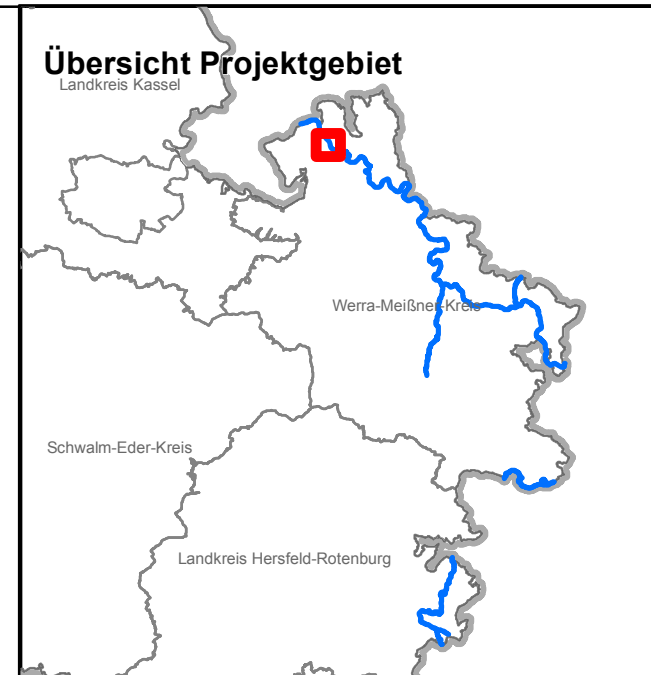
#### Betroffene Schutzgebiete, Badegewässer und Kulturgüter von besonderer Bedeutung

**Natura 2000 und sonstige Naturschutzgebiete:**  
 FFH 4624-303 Freudenthal bei Witzzenhausen  
 FFH 4624-301 Ermschwerder Heegen  
 NSG 1636009 Freudenthal bei Witzzenhausen  
 NSG 1636013 Ermschwerder Heegen  
 NSG 1636023 Harthberg

**Wasser- u. Heilquellenschutzgebiete (Zone II):**  
ohne

**Badegewässer:**  
ohne

**Kulturgüter von besonderer Bedeutung:**  
ohne



### Legende

<b>Wirtschaftliche Nutzung</b>	<b>Gefahrenquellen</b>
Siedlung	Kläranlage
Kultur- und Dienstleistung	Große Anlage mit Umweltgefahr bei Hochwasser
Industrie und Gewerbe	<b>Schutzgebiete</b>
Verkehr	NATURA 2000-Gebiet bzw. sonstiges Naturschutzgebiet
Grünfläche	Wasserschutzgebiet (Zone II) bzw. Heilquellenschutzgebiet (Zone II)
landwirtschaftl. Nutzfläche	Badegewässer
Forst	Kulturgut von bes. Bedeutung
Gewässer	
sonstige Flächen	
Landesgrenze	
Gemeindegrenze	
Überschwemmungsgrenze / pot. Überschwemmungsgrenze eines Hochwassers mit hoher Wahrscheinlichkeit	
Überschwemmungsgrenze / pot. Überschwemmungsgrenze bei HQ <sub>100</sub>	
Überschwemmungsgrenze / pot. Überschwemmungsgrenze eines extremen Hochwassers	
stationäre Hochwasserschutzanlage	
mobile Hochwasserschutzanlage	
14.0 • Stationierung	

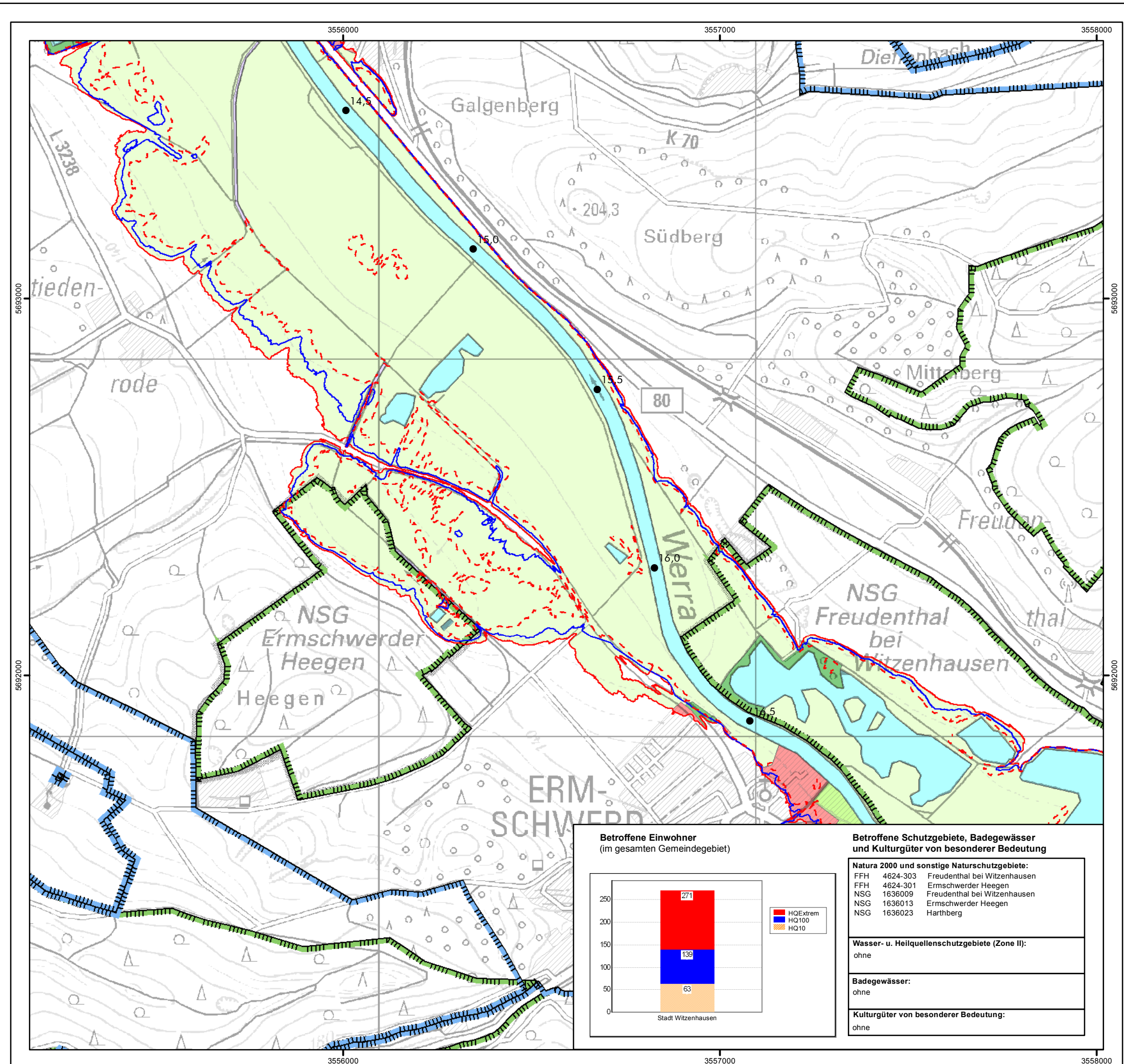
0 125 250 375 500 Meter

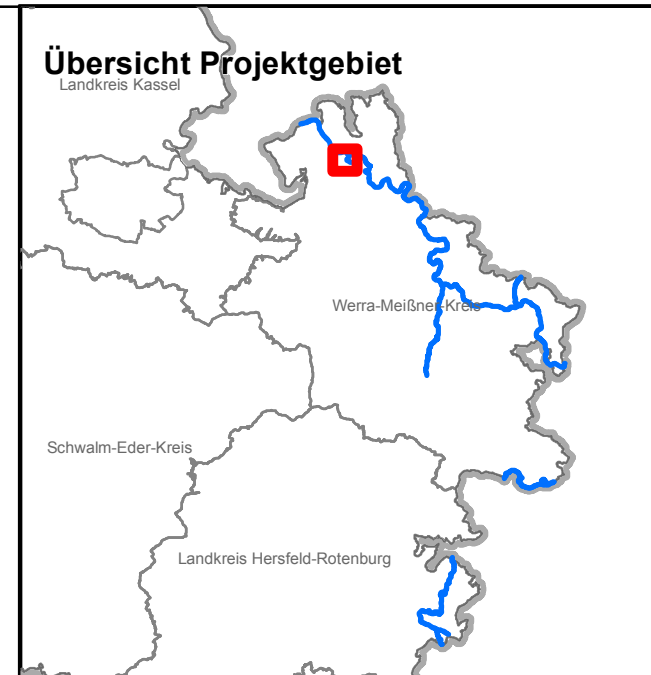
**HESSEN** Regierungspräsidium Kassel  
 Abteilung III - Umwelt- und Arbeitsschutz  
 DEZ. 31.4/HEF - Kommunales Abwasser  
 Gewässergüte, Oberirdische Gewässer,  
 Hochwasserschutz  
 Hubertusweg 19  
 36251 Bad Hersfeld

## Hochwasserrisikomanagementplan Werra - Werra -

### Hochwasserrisikokarte Brennpunkt: Stadt Witzenhausen Risikokarte 2/6

Maßstab: 1:10.000	Datum: September 2015	Blattschnitt: <b>Wa - 1.02</b>
----------------------	--------------------------	-----------------------------------





### Legende

<b>Wirtschaftliche Nutzung</b>	<b>Gefahrenquellen</b>
Siedlung	Kläranlage
Kultur- und Dienstleistung	Große Anlage mit Umweltgefahr bei Hochwasser
Industrie und Gewerbe	<b>Schutzgebiete</b>
Verkehr	NATURA 2000-Gebiet bzw. sonstiges Naturschutzgebiet
Grünfläche	Wasserschutzgebiet (Zone II) bzw. Heilquellenschutzgebiet (Zone II)
landwirtschaftl. Nutzfläche	Badegewässer
Forst	Kulturgut von bes. Bedeutung
Gewässer	
sonstige Flächen	
Landesgrenze	
Gemeindegrenze	
Überschwemmungsgrenze / pot. Überschwemmungsgrenze eines Hochwassers mit hoher Wahrscheinlichkeit	
Überschwemmungsgrenze / pot. Überschwemmungsgrenze bei HQ <sub>100</sub>	
Überschwemmungsgrenze / pot. Überschwemmungsgrenze eines extremen Hochwassers	
stationäre Hochwasserschutzanlage	
mobile Hochwasserschutzanlage	
14.0 • Stationierung	

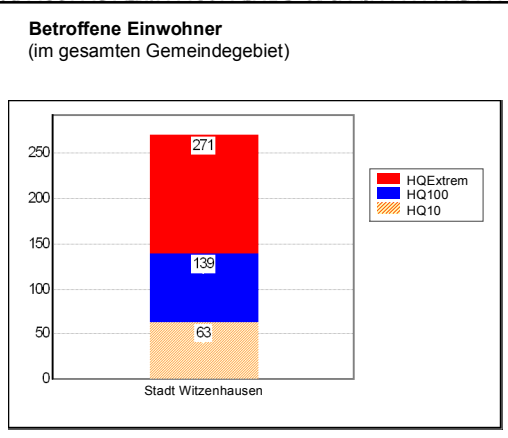
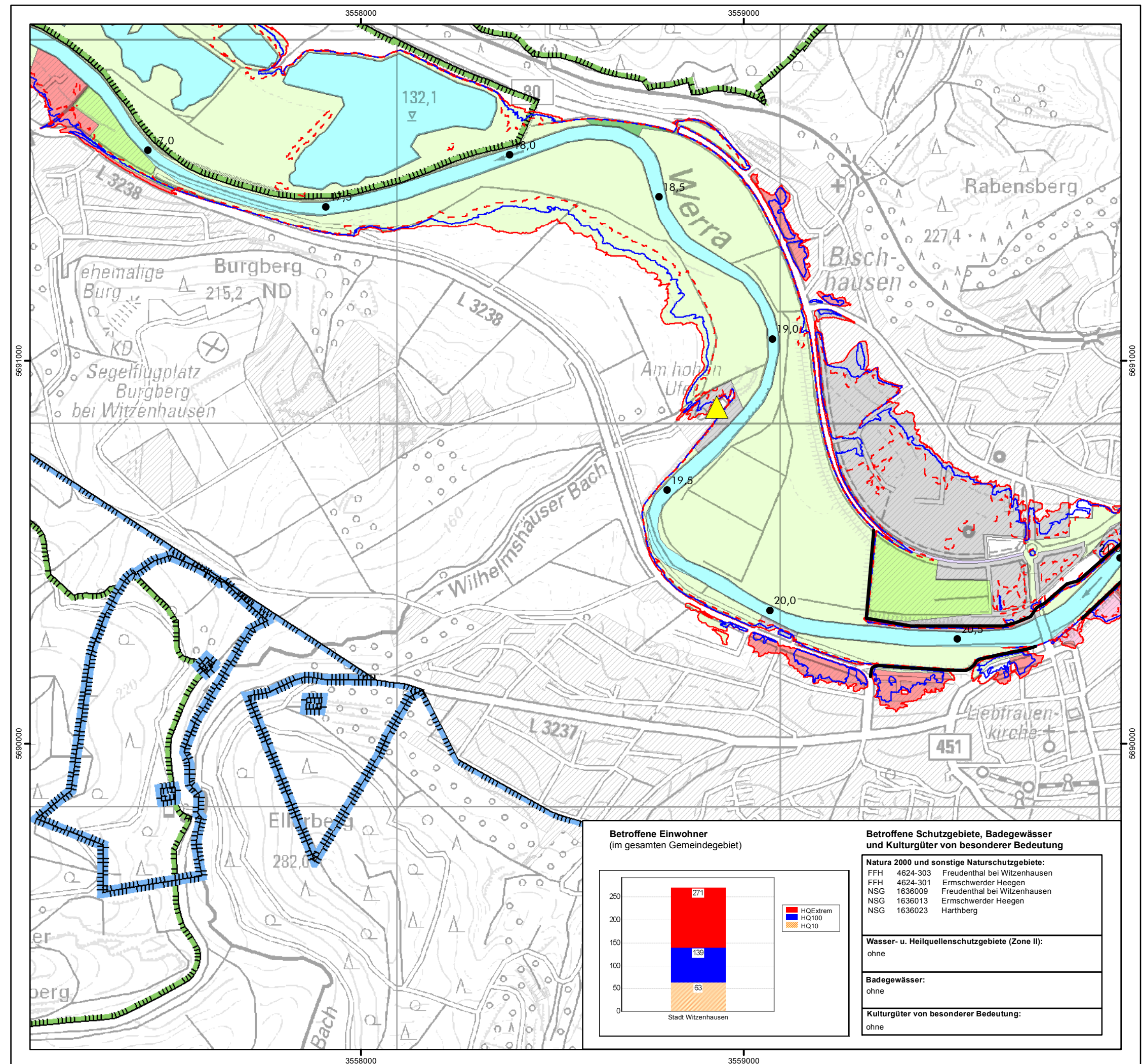
0 125 250 375 500 Meter

**HESSEN** Regierungspräsidium Kassel  
 Abteilung III - Umwelt- und Arbeitsschutz  
 DEZ. 31.4/HEF - Kommunales Abwasser  
 Gewässergüte, Oberirdische Gewässer,  
 Hochwasserschutz  
 Hubertusweg 19  
 36251 Bad Hersfeld

## Hochwasserrisikomanagementplan Werra - Werra -

### Hochwasserrisikokarte Brennpunkt: Stadt Witzzenhausen Risikokarte 3/6

<b>Maßstab:</b> 1:10.000	<b>Datum:</b> September 2015	<b>Blattschnitt:</b> <b>Wa - 1.03</b>
-----------------------------	---------------------------------	--



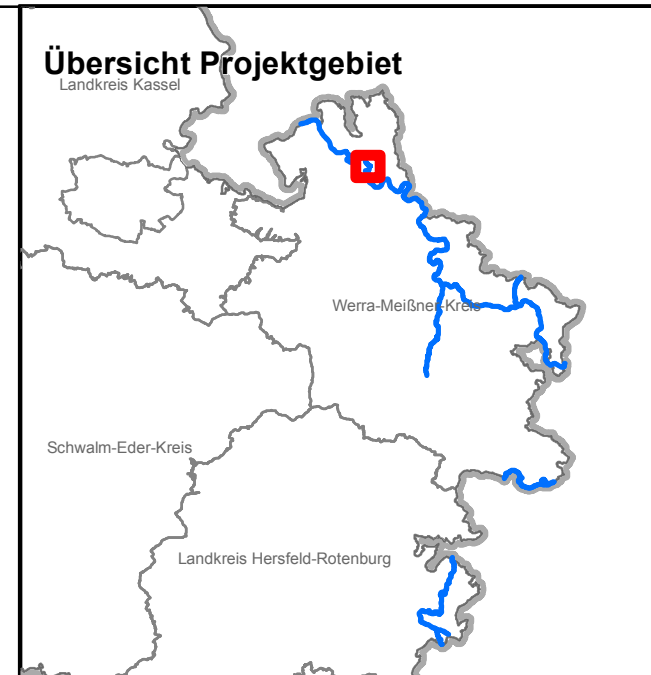
#### Betroffene Schutzgebiete, Badegewässer und Kulturgüter von besonderer Bedeutung

**Natura 2000 und sonstige Naturschutzgebiete:**  
 FFH 4624-303 Freudenthal bei Witzzenhausen  
 FFH 4624-301 Ermschwerder Heegen  
 NSG 1636009 Freudenthal bei Witzzenhausen  
 NSG 1636013 Ermschwerder Heegen  
 NSG 1636023 Harthberg

**Wasser- u. Heilquellenschutzgebiete (Zone II):**  
 ohne

**Badegewässer:**  
 ohne

**Kulturgüter von besonderer Bedeutung:**  
 ohne



### Legende

<b>Wirtschaftliche Nutzung</b>	<b>Gefahrenquellen</b>
Siedlung	Kläranlage
Kultur- und Dienstleistung	Große Anlage mit Umweltgefahr bei Hochwasser
Industrie und Gewerbe	<b>Schutzgebiete</b>
Verkehr	NATURA 2000-Gebiet bzw. sonstiges Naturschutzgebiet
Grünfläche	Wasserschutzgebiet (Zone II) bzw. Heilquellenschutzgebiet (Zone II)
landwirtschaftl. Nutzfläche	Badegewässer
Forst	Kulturgut von bes. Bedeutung
Gewässer	
sonstige Flächen	
Landesgrenze	
Gemeindegrenze	
Überschwemmungsgrenze / pot. Überschwemmungsgrenze eines Hochwassers mit hoher Wahrscheinlichkeit	
Überschwemmungsgrenze / pot. Überschwemmungsgrenze bei HQ <sub>100</sub>	
Überschwemmungsgrenze / pot. Überschwemmungsgrenze eines extremen Hochwassers	
stationäre Hochwasserschutzanlage	
mobile Hochwasserschutzanlage	
14.0 • Stationierung	

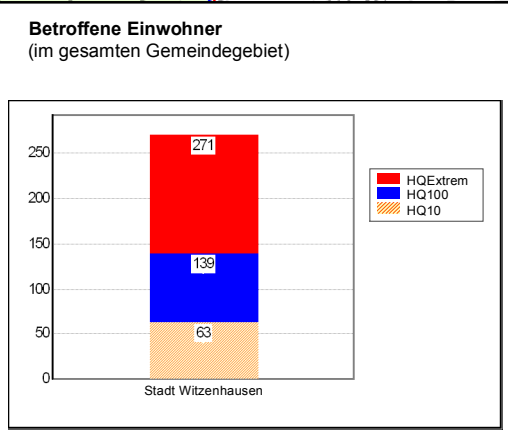
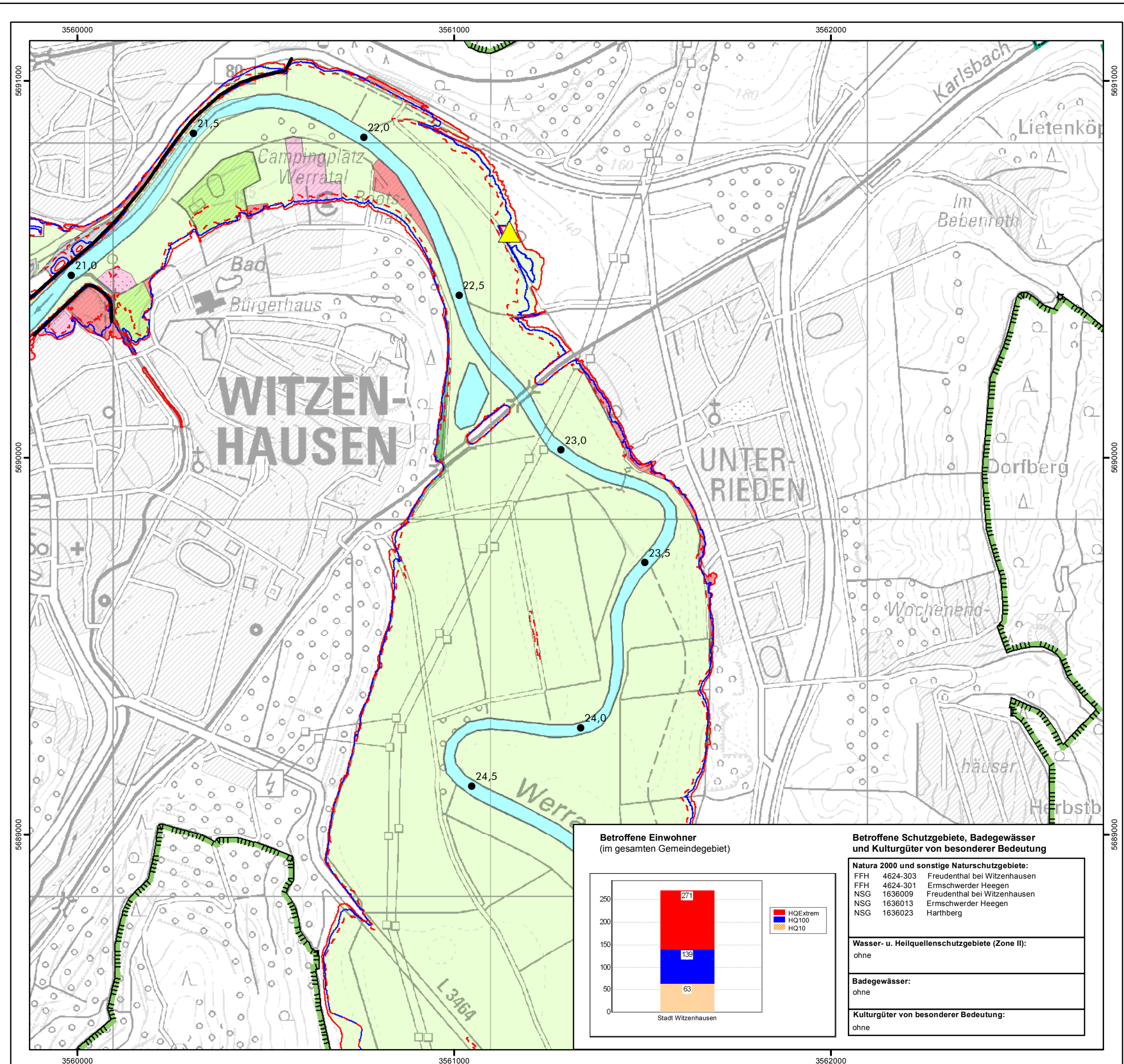
0 125 250 375 500 Meter

**HESSEN** Regierungspräsidium Kassel  
 Abteilung III - Umwelt- und Arbeitsschutz  
 DEZ. 31.4/HEF - Kommunales Abwasser  
 Gewässergüte, Oberirdische Gewässer,  
 Hochwasserschutz  
 Hubertusweg 19  
 36251 Bad Hersfeld

## Hochwasserrisikomanagementplan Werra - Werra -

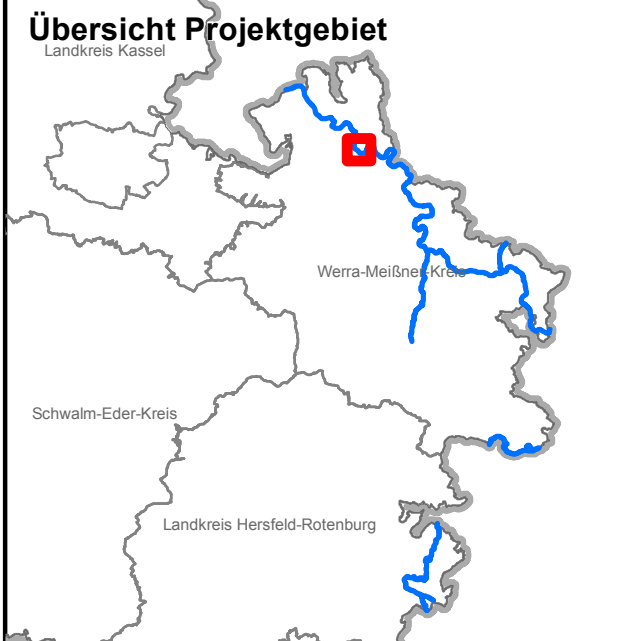
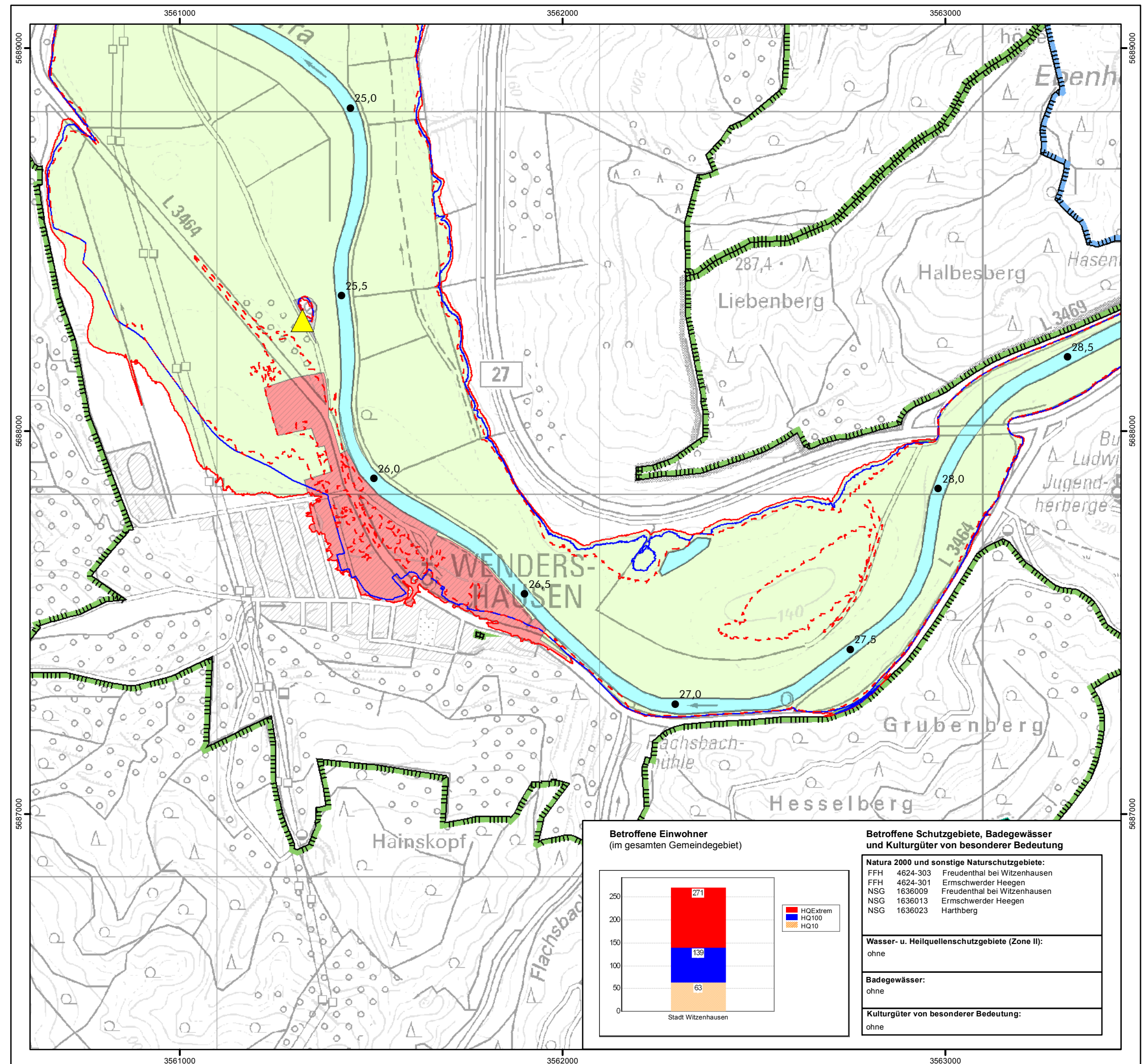
### Hochwasserrisikokarte Brennpunkt: Stadt Witzenhausen Risikokarte 4/6

Maßstab: 1:10.000	Datum: September 2015	Blattschnitt: <b>Wa - 1.04</b>
----------------------	--------------------------	-----------------------------------



**Betroffene Schutzgebiete, Badegewässer und Kulturgüter von besonderer Bedeutung**

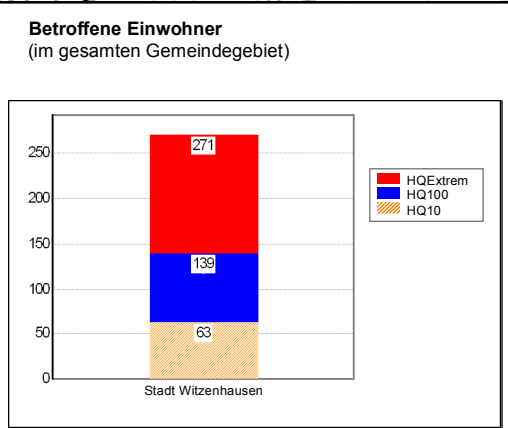
<b>Natura 2000 und sonstige Naturschutzgebiete:</b>	
FFH 4624-303	Freudenthal bei Witzenhausen
FFH 4624-301	Ermschwerder Heegen
NSG 1636009	Freudenthal bei Witzenhausen
NSG 1636013	Ermschwerder Heegen
NSG 1636023	Harthberg
<b>Wasser- u. Heilquellenschutzgebiete (Zone II):</b>	ohne
<b>Badegewässer:</b>	ohne
<b>Kulturgüter von besonderer Bedeutung:</b>	ohne



### Legende

<b>Wirtschaftliche Nutzung</b>	<b>Gefahrenquellen</b>
Siedlung	Kläranlage
Kultur- und Dienstleistung	Große Anlage mit Umweltgefahr bei Hochwasser
Industrie und Gewerbe	<b>Schutzgebiete</b>
Verkehr	NATURA 2000-Gebiet bzw. sonstiges Naturschutzgebiet
Grünfläche	Wasserschutzgebiet (Zone II) bzw. Heilquellenschutzgebiet (Zone II)
landwirtschaftl. Nutzfläche	Badegewässer
Forst	Kulturgut von bes. Bedeutung
Gewässer	
sonstige Flächen	
Landesgrenze	
Gemeindegrenze	
Überschwemmungsgrenze / pot. Überschwemmungsgrenze eines Hochwassers mit hoher Wahrscheinlichkeit	
Überschwemmungsgrenze / pot. Überschwemmungsgrenze bei HQ <sub>100</sub>	
Überschwemmungsgrenze / pot. Überschwemmungsgrenze eines extremen Hochwassers	
stationäre Hochwasserschutzanlage	
mobile Hochwasserschutzanlage	
14.0 • Stationierung	

0 125 250 375 500 Meter



### Betroffene Schutzgebiete, Badegewässer und Kulturgüter von besonderer Bedeutung

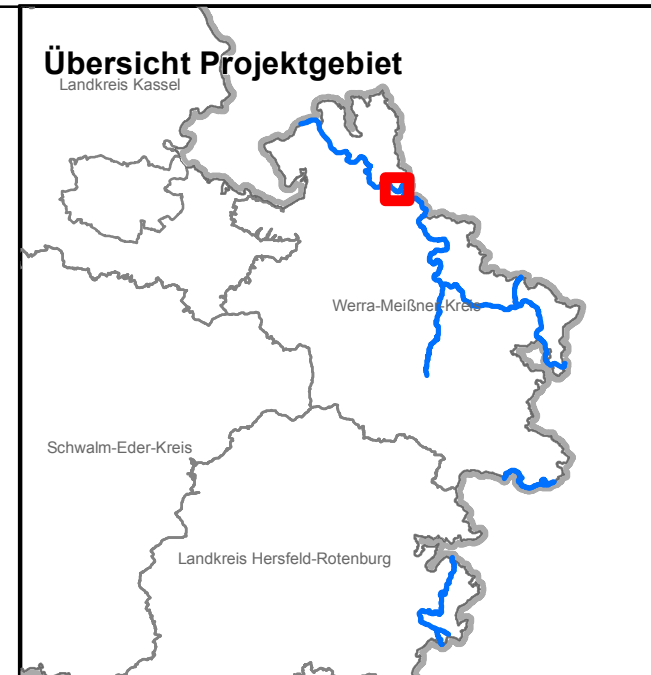
<b>Natura 2000 und sonstige Naturschutzgebiete:</b>	
FFH 4624-303	Freudenthal bei Witzzenhausen
FFH 4624-301	Ermschwerder Heegen
NSG 1636009	Freudenthal bei Witzzenhausen
NSG 1636013	Ermschwerder Heegen
NSG 1636023	Harthberg
<b>Wasser- u. Heilquellenschutzgebiete (Zone II):</b>	
ohne	
<b>Badegewässer:</b>	
ohne	
<b>Kulturgüter von besonderer Bedeutung:</b>	
ohne	

**HESSEN** Regierungspräsidium Kassel  
Abteilung III - Umwelt- und Arbeitsschutz  
DEZ. 31.4/HEF - Kommunales Abwasser  
Gewässergüte, Oberirdische Gewässer,  
Hochwasserschutz  
Hubertusweg 19  
36251 Bad Hersfeld

## Hochwasserrisikomanagementplan Werra - Werra -

### Hochwasserrisikokarte Brennpunkt: Stadt Witzzenhausen Risikokarte 5/6

<b>Maßstab:</b> 1:10.000	<b>Datum:</b> September 2015	<b>Blattschnitt:</b> <b>Wa - 1.05</b>
-----------------------------	---------------------------------	--



### Legende

<b>Wirtschaftliche Nutzung</b>	<b>Gefahrenquellen</b>
Siedlung	Kläranlage
Kultur- und Dienstleistung	Große Anlage mit Umweltgefahr bei Hochwasser
Industrie und Gewerbe	<b>Schutzgebiete</b>
Verkehr	NATURA 2000-Gebiet bzw. sonstiges Naturschutzgebiet
Grünfläche	Wasserschutzgebiet (Zone II) bzw. Heilquellenschutzgebiet (Zone II)
landwirtschftl. Nutzfläche	Badegewässer
Forst	Kulturgut von bes. Bedeutung
Gewässer	
sonstige Flächen	
Landesgrenze	
Gemeindegrenze	
Überschwemmungsgrenze / pot. Überschwemmungsgrenze eines Hochwassers mit hoher Wahrscheinlichkeit	
Überschwemmungsgrenze / pot. Überschwemmungsgrenze bei HQ <sub>100</sub>	
Überschwemmungsgrenze / pot. Überschwemmungsgrenze eines extremen Hochwassers	
stationäre Hochwasserschutzanlage	
mobile Hochwasserschutzanlage	
14.0 • Stationierung	

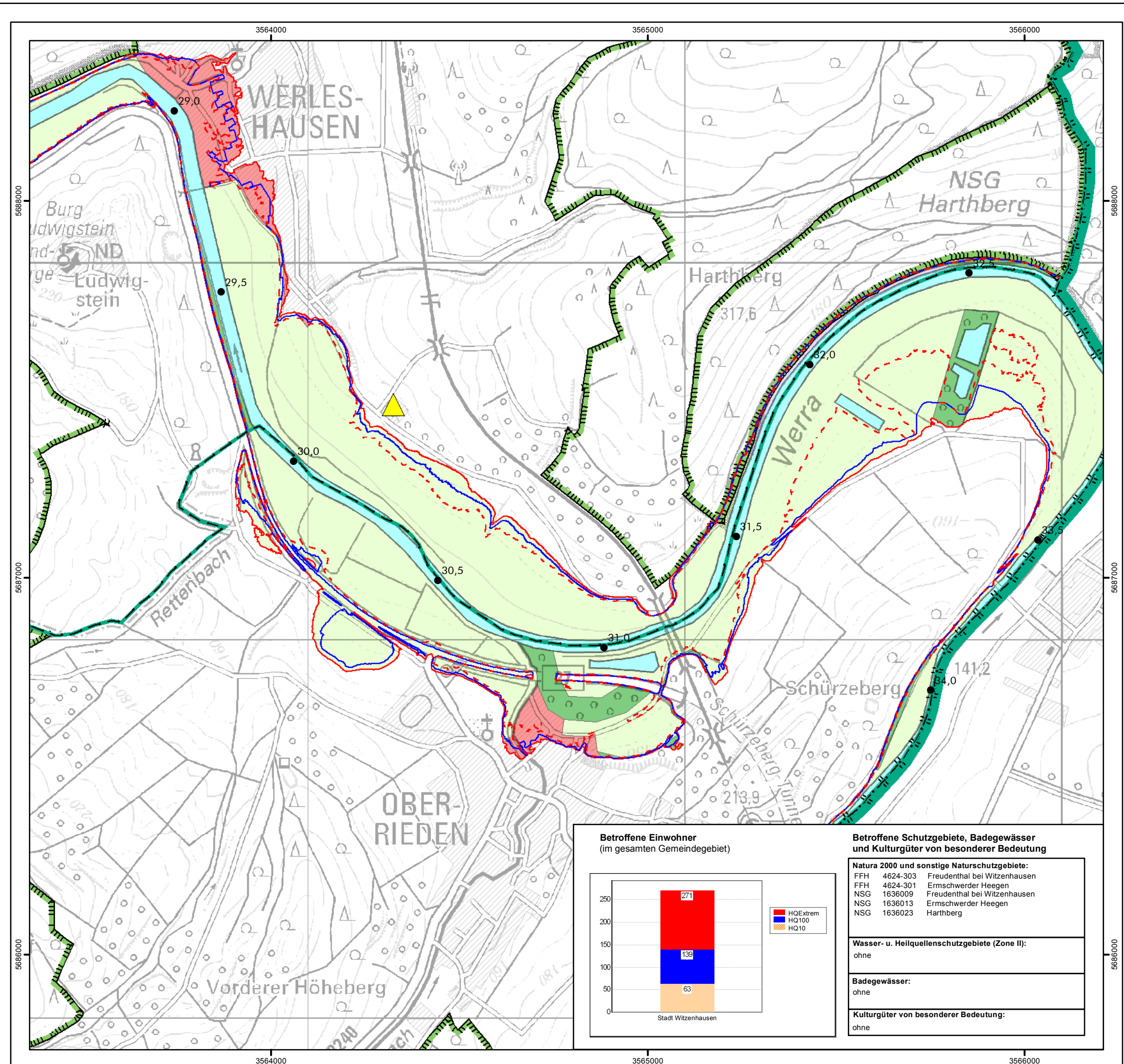
0 125 250 375 500 Meter

**HESSEN** Regierungspräsidium Kassel  
 Abteilung III - Umwelt- und Arbeitsschutz  
 DEZ. 31.4/HEF - Kommunales Abwasser  
 Gewässergüte, Oberirdische Gewässer,  
 Hochwasserschutz  
 Hubertusweg 19  
 36251 Bad Hersfeld

## Hochwasserrisikomanagementplan Werra - Werra -

### Hochwasserrisikokarte Brennpunkt: Stadt Witzenhausen Risikokarte 6/6

<b>Maßstab:</b> 1:10.000	<b>Datum:</b> September 2015	<b>Blattschnitt:</b> <b>Wa - 1.06</b>
-----------------------------	---------------------------------	--

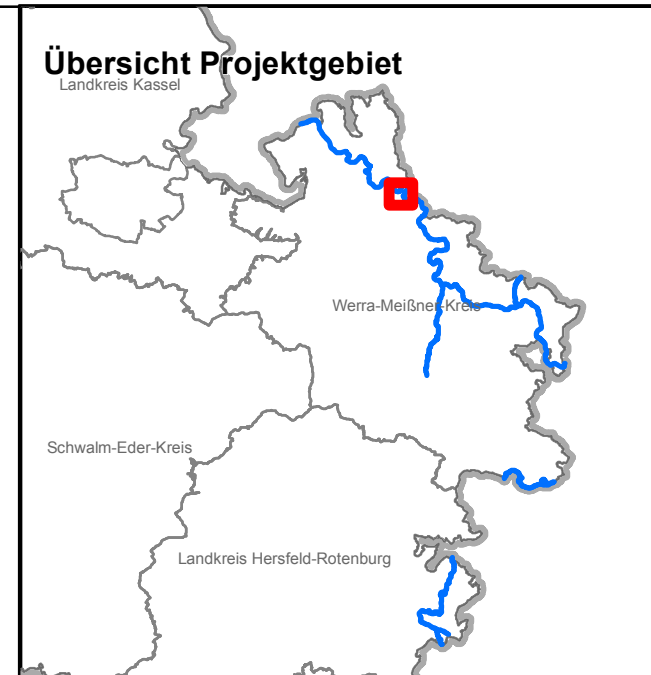


**Betroffene Einwohner**  
(im gesamten Gemeindegebiet)

HQExtrem	271
HQ100	139
HQ10	63
<b>Stadt Witzenhausen</b>	

**Betroffene Schutzgebiete, Badegewässer und Kulturgüter von besonderer Bedeutung**

<b>Natura 2000 und sonstige Naturschutzgebiete:</b>	
FFH 4624-303	Freudenthal bei Witzenhausen
FFH 4624-301	Ermschwerder Heegen
NSG 1636009	Freudenthal bei Witzenhausen
NSG 1636013	Ermschwerder Heegen
NSG 1636023	Harthberg
<b>Wasser- u. Heilquellenschutzgebiete (Zone II):</b>	ohne
<b>Badegewässer:</b>	ohne
<b>Kulturgüter von besonderer Bedeutung:</b>	ohne



### Legende

<b>Wirtschaftliche Nutzung</b>	<b>Gefahrenquellen</b>
Siedlung	Kläranlage
Kultur- und Dienstleistung	Große Anlage mit Umweltgefahr bei Hochwasser
Industrie und Gewerbe	<b>Schutzgebiete</b>
Verkehr	NATURA 2000-Gebiet bzw. sonstiges Naturschutzgebiet
Grünfläche	Wasserschutzgebiet (Zone II) bzw. Heilquellenschutzgebiet (Zone II)
landwirtschaftl. Nutzfläche	Badegewässer
Forst	Kulturgut von bes. Bedeutung
Gewässer	
sonstige Flächen	
Landesgrenze	
Gemeindegrenze	
Überschwemmungsgrenze / pot. Überschwemmungsgrenze eines Hochwassers mit hoher Wahrscheinlichkeit	
Überschwemmungsgrenze / pot. Überschwemmungsgrenze bei HQ <sub>100</sub>	
Überschwemmungsgrenze / pot. Überschwemmungsgrenze eines extremen Hochwassers	
stationäre Hochwasserschutzanlage	
mobile Hochwasserschutzanlage	
14.0 • Stationierung	

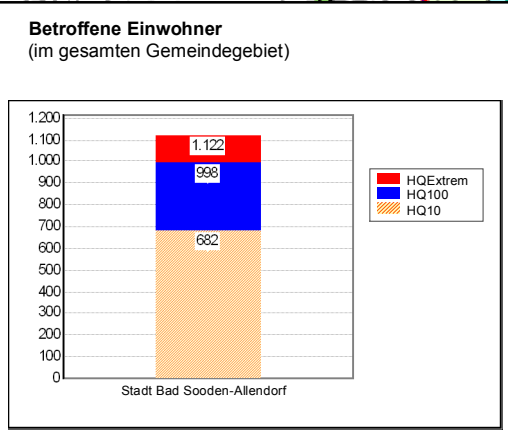
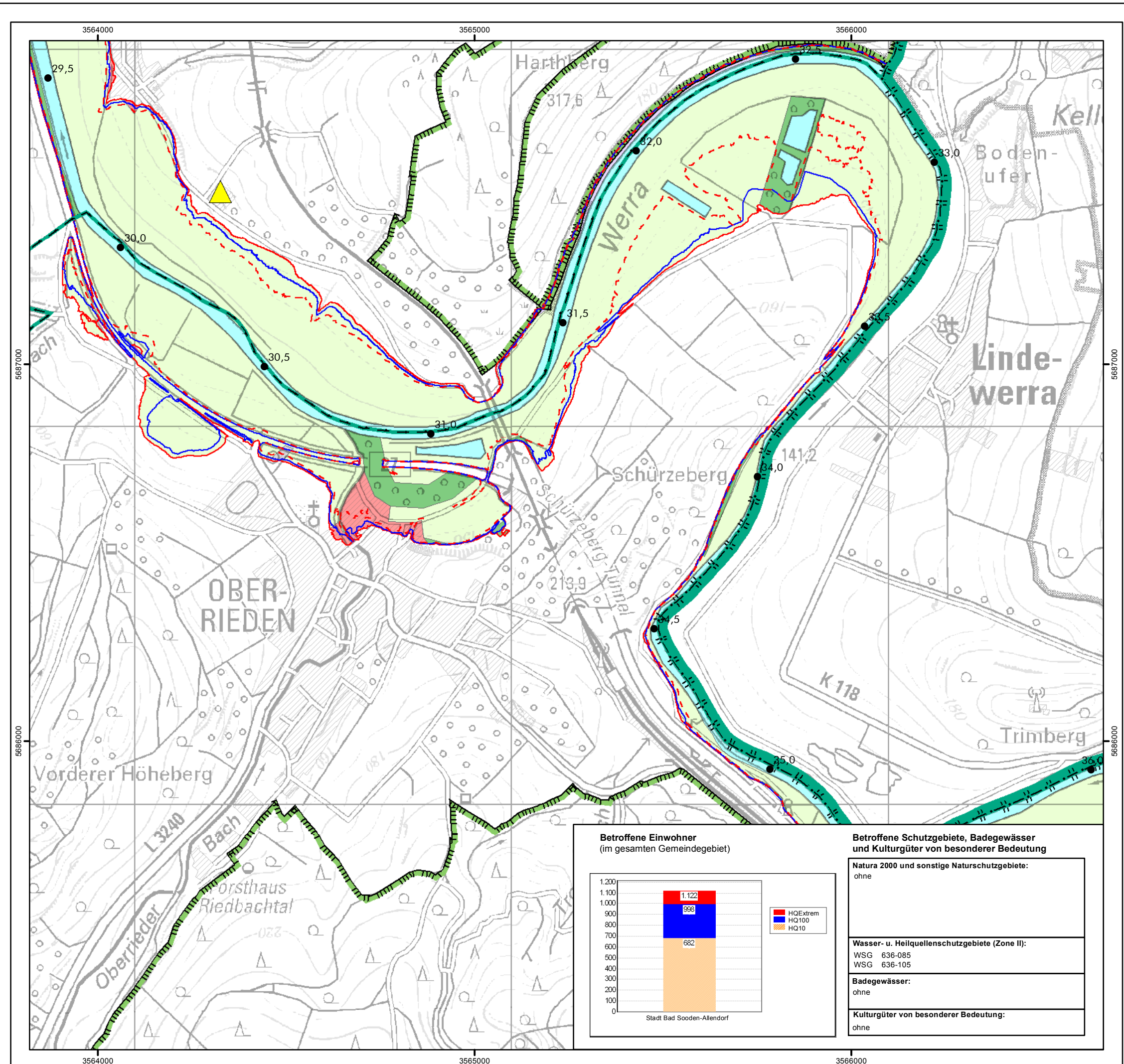
0 125 250 375 500 Meter

**HESSEN** Regierungspräsidium Kassel  
 Abteilung III - Umwelt- und Arbeitsschutz  
 DEZ. 31.4/HEF - Kommunales Abwasser  
 Gewässergüte, Oberirdische Gewässer,  
 Hochwasserschutz  
 Hubertusweg 19  
 36251 Bad Hersfeld

## Hochwasserrisikomanagementplan Werra - Werra -

### Hochwasserrisikokarte Brennpunkt: Stadt Bad Sooden-Allendorf Risikokarte 1/6

<b>Maßstab:</b> 1:10.000	<b>Datum:</b> September 2015	<b>Blattschnitt:</b> <b>Wa - 2.07</b>
-----------------------------	---------------------------------	--



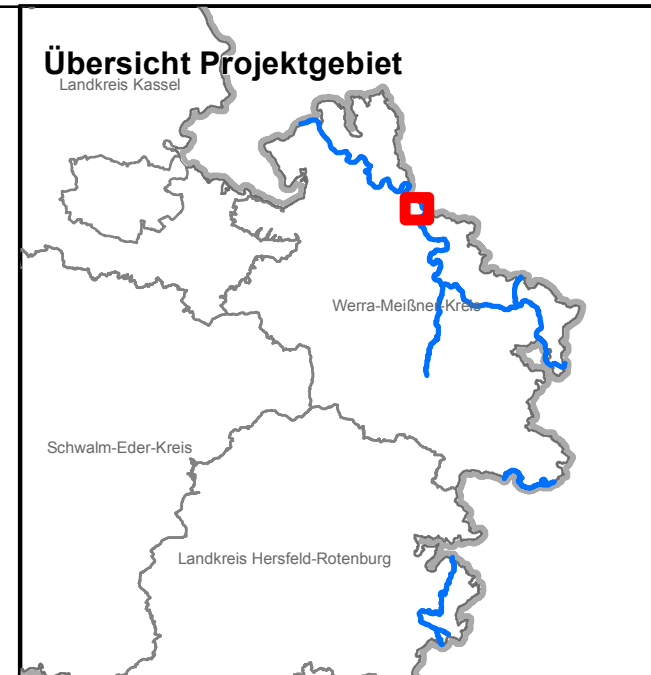
#### Betroffene Schutzgebiete, Badegewässer und Kulturgüter von besonderer Bedeutung

**Natura 2000 und sonstige Naturschutzgebiete:**  
ohne

**Wasser- u. Heilquellenschutzgebiete (Zone II):**  
WSG 636-085  
WSG 636-105

**Badegewässer:**  
ohne

**Kulturgüter von besonderer Bedeutung:**  
ohne



### Legende

<b>Wirtschaftliche Nutzung</b>	<b>Gefahrenquellen</b>
Siedlung	Kläranlage
Kultur- und Dienstleistung	Große Anlage mit Umweltgefahr bei Hochwasser
Industrie und Gewerbe	<b>Schutzgebiete</b>
Verkehr	NATURA 2000-Gebiet bzw. sonstiges Naturschutzgebiet
Grünfläche	Wasserschutzgebiet (Zone II) bzw. Heilquellenschutzgebiet (Zone II)
landwirtschaftl. Nutzfläche	Badegewässer
Forst	Kulturgut von bes. Bedeutung
Gewässer	
sonstige Flächen	
Landesgrenze	
Gemeindegrenze	
Überschwemmungsgrenze / pot. Überschwemmungsgrenze eines Hochwassers mit hoher Wahrscheinlichkeit	
Überschwemmungsgrenze / pot. Überschwemmungsgrenze bei HQ <sub>100</sub>	
Überschwemmungsgrenze / pot. Überschwemmungsgrenze eines extremen Hochwassers	
stationäre Hochwasserschutzanlage	
mobile Hochwasserschutzanlage	
14.0 • Stationierung	

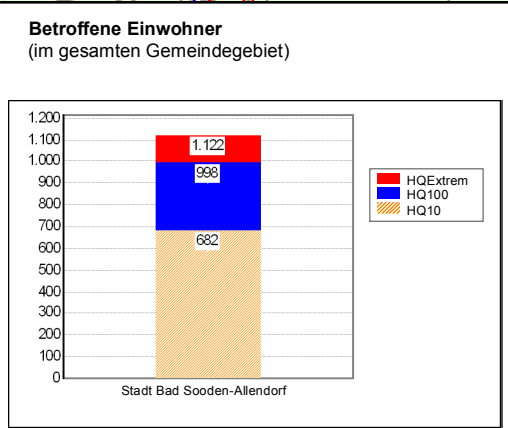
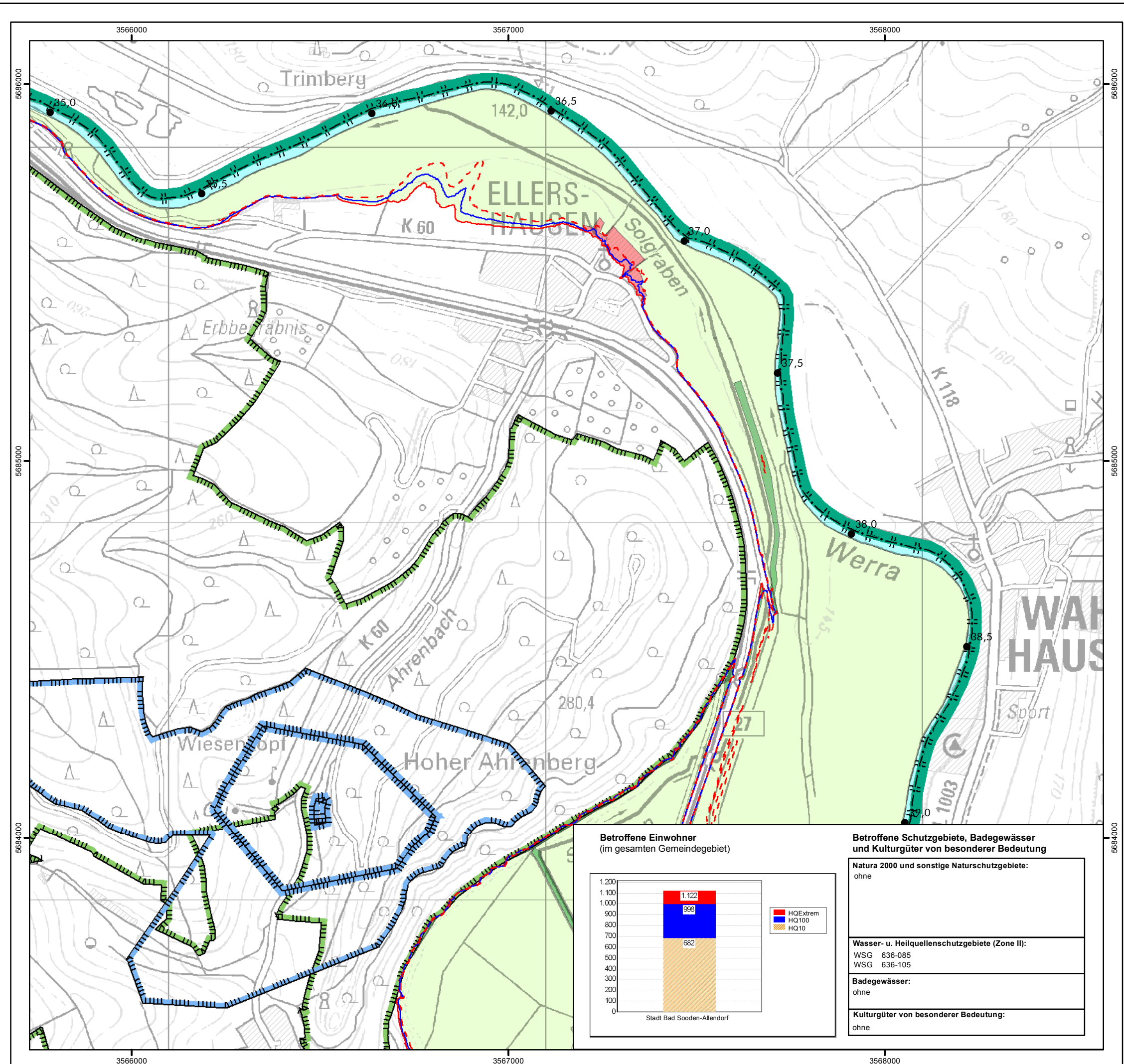
0 125 250 375 500 Meter

**HESSEN** Regierungspräsidium Kassel  
 Abteilung III - Umwelt- und Arbeitsschutz  
 DEZ. 31.4/HEF - Kommunales Abwasser  
 Gewässergüte, Oberirdische Gewässer,  
 Hochwasserschutz  
 Hubertusweg 19  
 36251 Bad Hersfeld

## Hochwasserrisikomanagementplan Werra - Werra -

### Hochwasserrisikokarte Brennpunkt: Stadt Bad Sooden-Allendorf Risikokarte 2/6

<b>Maßstab:</b> 1:10.000	<b>Datum:</b> September 2015	<b>Blattschnitt:</b> <b>Wa - 2.08</b>
-----------------------------	---------------------------------	--



#### Betroffene Schutzgebiete, Badegewässer und Kulturgüter von besonderer Bedeutung

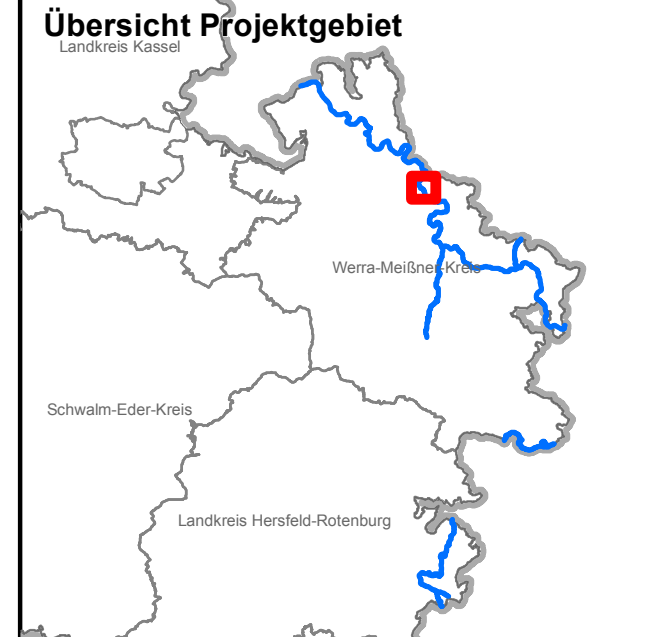
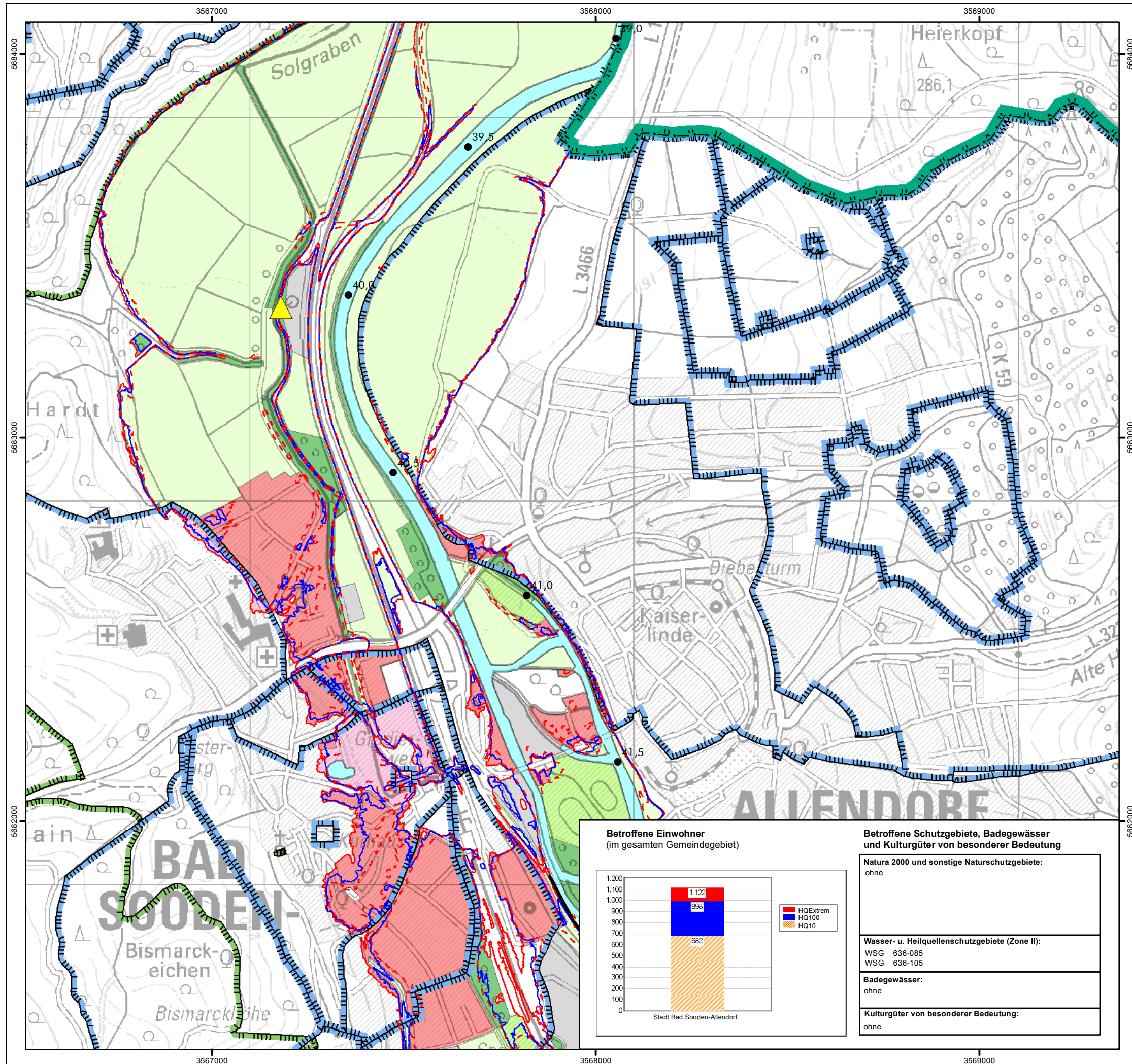
**Natura 2000 und sonstige Naturschutzgebiete:**  
ohne

**Wasser- u. Heilquellenschutzgebiete (Zone II):**  
WSG 636-085  
WSG 636-105

**Badegewässer:**  
ohne

**Kulturgüter von besonderer Bedeutung:**  
ohne

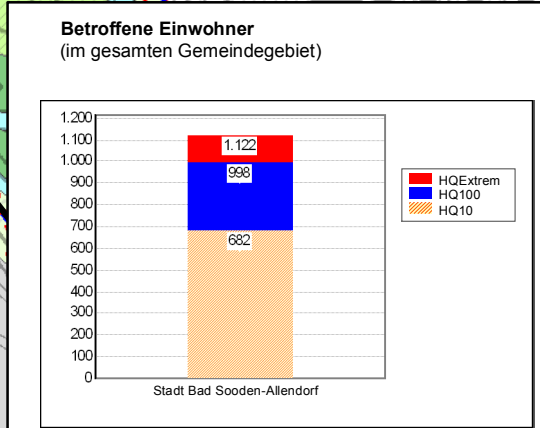




### Legende

<b>Wirtschaftliche Nutzung</b>	<b>Gefahrenquellen</b>
Siedlung	Kläranlage
Kultur- und Dienstleistung	Große Anlage mit Umweltgefahr bei Hochwasser
Industrie und Gewerbe	<b>Schutzgebiete</b>
Verkehr	NATURA 2000-Gebiet bzw. sonstiges Naturschutzgebiet
Grünfläche	Wasserschutzgebiet (Zone II) bzw. Heilquellenschutzgebiet (Zone II)
landwirtschaftl. Nutzfläche	Badegewässer
Forst	Kulturgut von bes. Bedeutung
Gewässer	
sonstige Flächen	
Landesgrenze	
Gemeindegrenze	
Überschwemmungsgrenze / pot. Überschwemmungsgrenze eines Hochwassers mit hoher Wahrscheinlichkeit	
Überschwemmungsgrenze / pot. Überschwemmungsgrenze bei HQ <sub>100</sub>	
Überschwemmungsgrenze / pot. Überschwemmungsgrenze eines extremen Hochwassers	
stationäre Hochwasserschutzanlage	
mobile Hochwasserschutzanlage	
14.0 • Stationierung	

0 125 250 375 500 Meter



**Betroffene Schutzgebiete, Badegewässer und Kulturgüter von besonderer Bedeutung**

Natura 2000 und sonstige Naturschutzgebiete: ohne

Wasser- u. Heilquellenschutzgebiete (Zone II):  
WSG 636-085  
WSG 636-105

Badegewässer: ohne

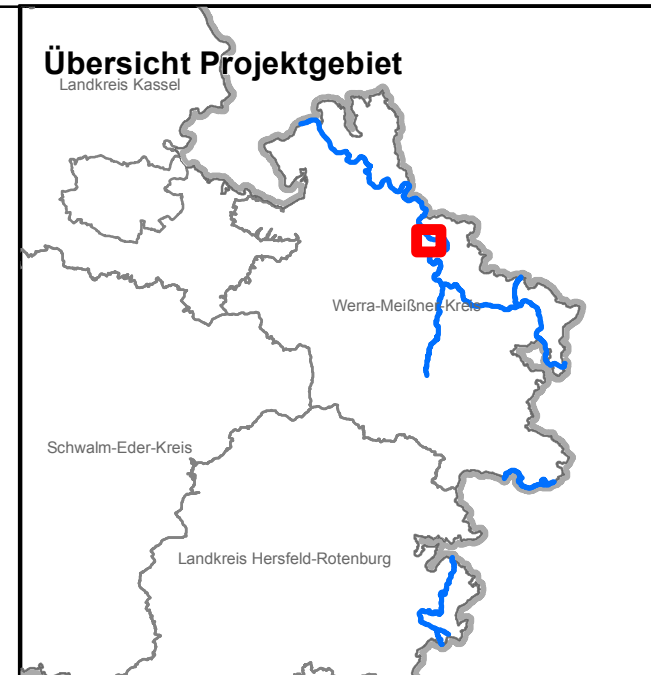
Kulturgüter von besonderer Bedeutung: ohne

**HESSEN** Regierungspräsidium Kassel  
Abteilung III - Umwelt- und Arbeitsschutz  
DEZ. 31.4/HEF - Kommunales Abwasser  
Gewässergüte, Oberirdische Gewässer,  
Hochwasserschutz  
Hubertusweg 19  
36251 Bad Hersfeld

## Hochwasserrisikomanagementplan Werra - Werra -

### Hochwasserrisikokarte Brennpunkt: Stadt Bad Sooden-Allendorf Risikokarte 3/6

<b>Maßstab:</b> 1:10.000	<b>Datum:</b> September 2015	<b>Blattschnitt:</b> Wa - 2.09
-----------------------------	---------------------------------	-----------------------------------



### Legende

<b>Wirtschaftliche Nutzung</b>	<b>Gefahrenquellen</b>
Siedlung	Kläranlage
Kultur- und Dienstleistung	Große Anlage mit Umweltgefahr bei Hochwasser
Industrie und Gewerbe	<b>Schutzgebiete</b>
Verkehr	NATURA 2000-Gebiet bzw. sonstiges Naturschutzgebiet
Grünfläche	Wasserschutzgebiet (Zone II) bzw. Heilquellenschutzgebiet (Zone II)
landwirtschäftl. Nutzfläche	Badegewässer
Forst	Kulturgut von bes. Bedeutung
Gewässer	
sonstige Flächen	
Landesgrenze	
Gemeindegrenze	
Überschwemmungsgrenze / pot. Überschwemmungsgrenze eines Hochwassers mit hoher Wahrscheinlichkeit	
Überschwemmungsgrenze / pot. Überschwemmungsgrenze bei HQ <sub>100</sub>	
Überschwemmungsgrenze / pot. Überschwemmungsgrenze eines extremen Hochwassers	
stationäre Hochwasserschutzanlage	
mobile Hochwasserschutzanlage	
14.0 • Stationierung	

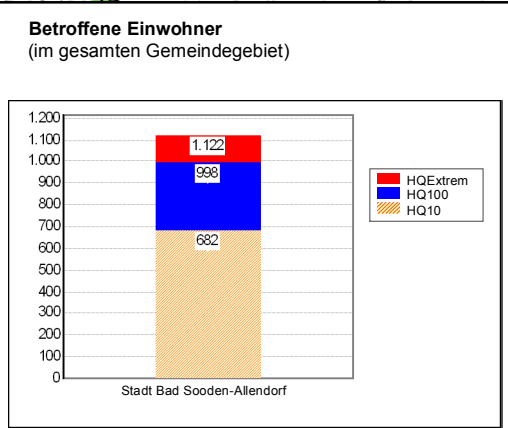
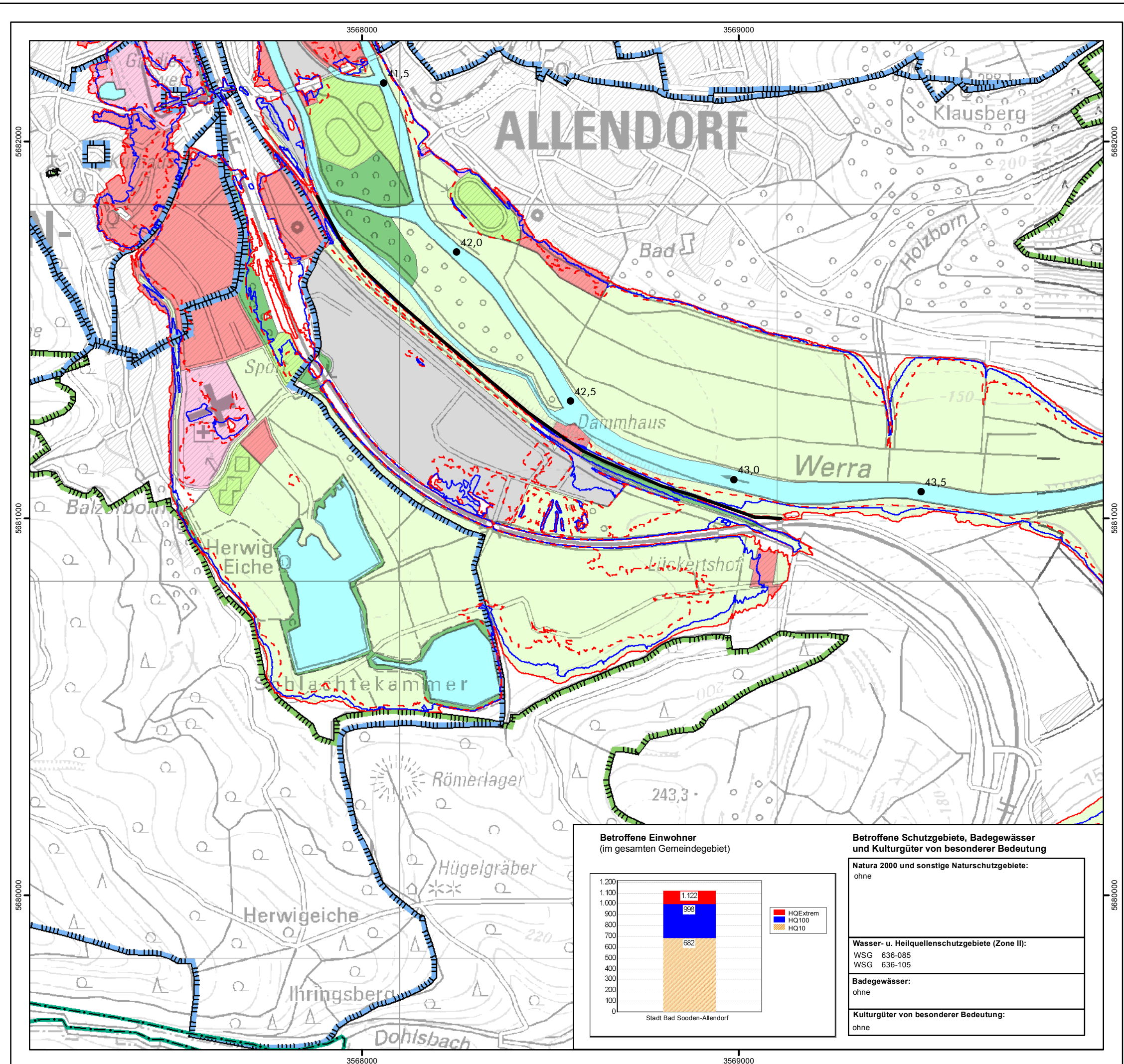
0 125 250 375 500 Meter

**HESSEN** Regierungspräsidium Kassel  
 Abteilung III - Umwelt- und Arbeitsschutz  
 DEZ. 31.4/HEF - Kommunales Abwasser  
 Gewässergüte, Oberirdische Gewässer,  
 Hochwasserschutz  
 Hubertusweg 19  
 36251 Bad Hersfeld

## Hochwasserrisikomanagementplan Werra - Werra -

### Hochwasserrisikokarte Brennpunkt: Stadt Bad Sooden-Allendorf Risikokarte 4/6

Maßstab: 1:10.000	Datum: September 2015	Blattschnitt: <b>Wa - 2.10</b>
----------------------	--------------------------	-----------------------------------



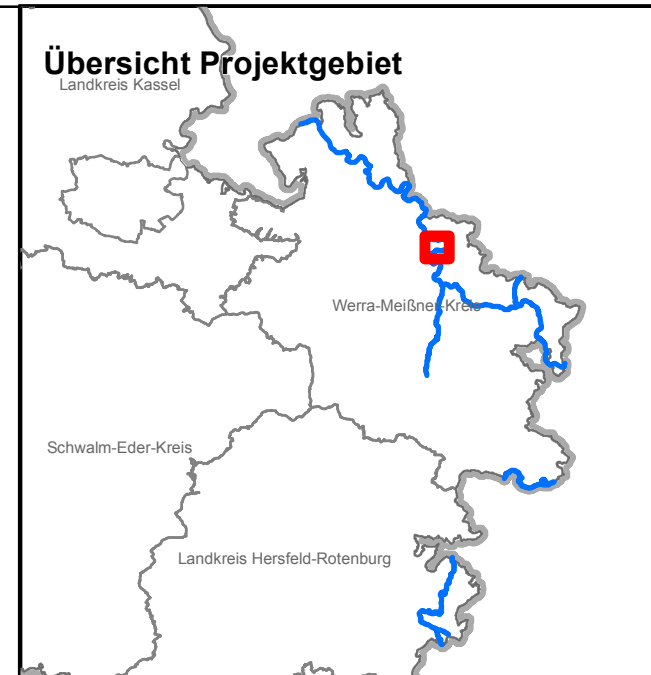
#### Betroffene Schutzgebiete, Badegewässer und Kulturgüter von besonderer Bedeutung

**Natura 2000 und sonstige Naturschutzgebiete:**  
ohne

**Wasser- u. Heilquellenschutzgebiete (Zone II):**  
WSG 636-085  
WSG 636-105

**Badegewässer:**  
ohne

**Kulturgüter von besonderer Bedeutung:**  
ohne



### Legende

<b>Wirtschaftliche Nutzung</b>	<b>Gefahrenquellen</b>
Siedlung	Kläranlage
Kultur- und Dienstleistung	Große Anlage mit Umweltgefahr bei Hochwasser
Industrie und Gewerbe	<b>Schutzgebiete</b>
Verkehr	NATURA 2000-Gebiet bzw. sonstiges Naturschutzgebiet
Grünfläche	Wasserschutzgebiet (Zone II) bzw. Heilquellenschutzgebiet (Zone II)
landwirtschftl. Nutzfläche	Badegewässer
Forst	Kulturgut von bes. Bedeutung
Gewässer	
sonstige Flächen	
Landesgrenze	
Gemeindegrenze	
Überschwemmungsgrenze / pot. Überschwemmungsgrenze eines Hochwassers mit hoher Wahrscheinlichkeit	
Überschwemmungsgrenze / pot. Überschwemmungsgrenze bei HQ <sub>100</sub>	
Überschwemmungsgrenze / pot. Überschwemmungsgrenze eines extremen Hochwassers	
stationäre Hochwasserschutzanlage	
mobile Hochwasserschutzanlage	
14.0 • Stationierung	

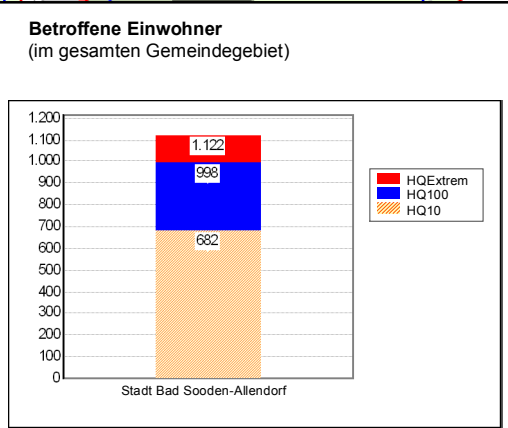
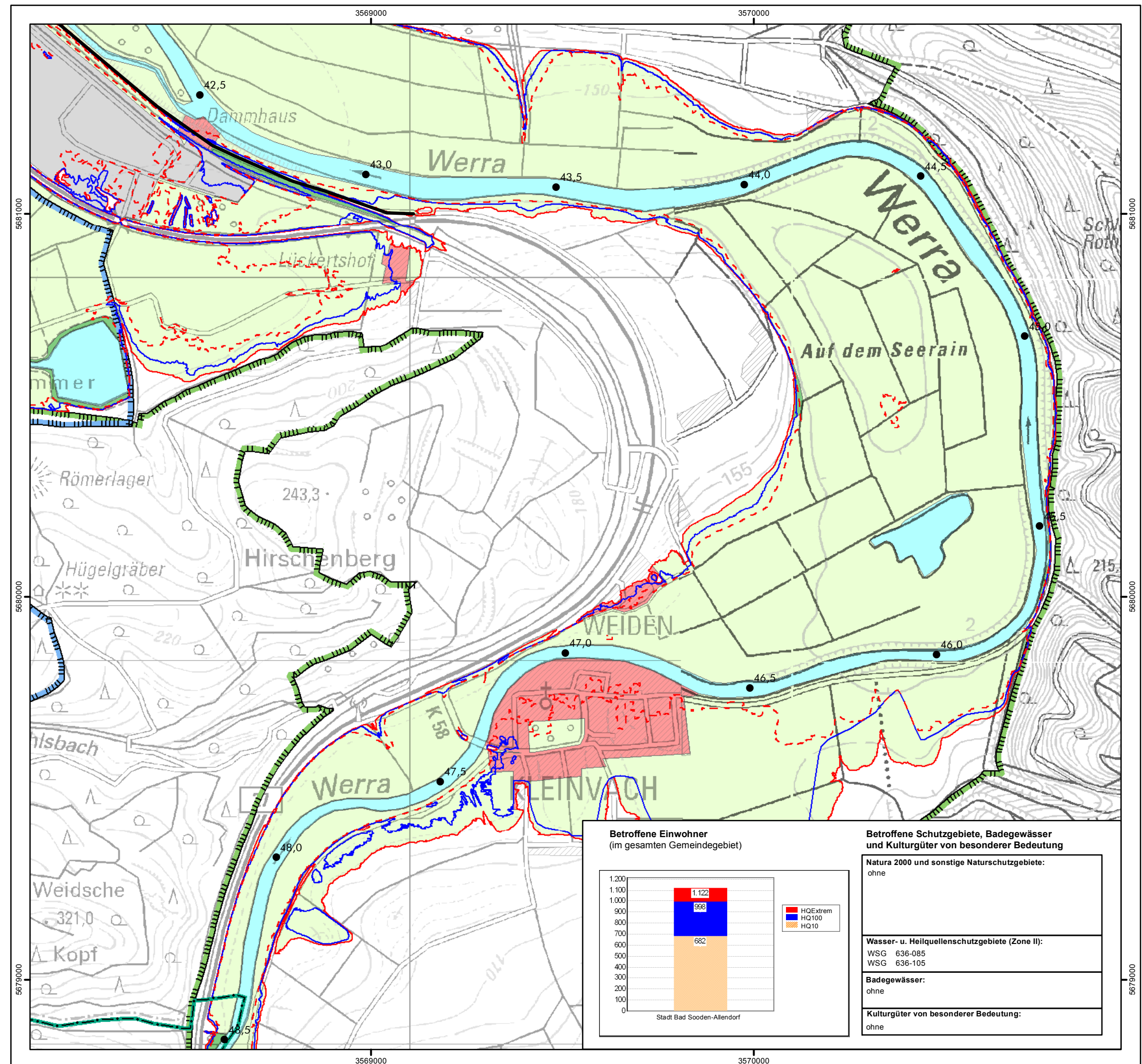
0 125 250 375 500 Meter

**HESSEN** Regierungspräsidium Kassel  
Abteilung III - Umwelt- und Arbeitsschutz  
DEZ. 31.4/HEF - Kommunales Abwasser  
Gewässergüte, Oberirdische Gewässer,  
Hochwasserschutz  
Hubertusweg 19  
36251 Bad Hersfeld

## Hochwasserrisikomanagementplan Werra - Werra -

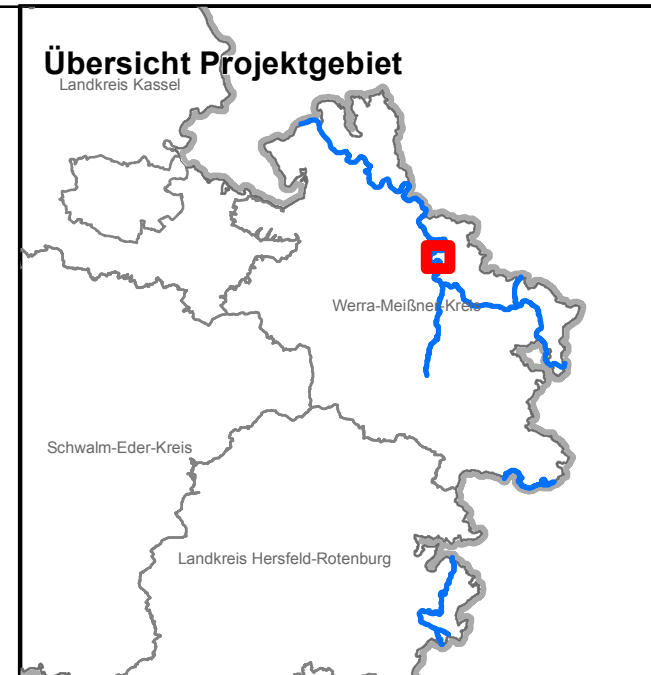
### Hochwasserrisikokarte Brennpunkt: Stadt Bad Sooden-Allendorf Risikokarte 5/6

<b>Maßstab:</b> 1:10.000	<b>Datum:</b> September 2015	<b>Blattschnitt:</b> <b>Wa - 2.11</b>
-----------------------------	---------------------------------	--



**Betroffene Schutzgebiete, Badegewässer und Kulturgüter von besonderer Bedeutung**

<b>Natura 2000 und sonstige Naturschutzgebiete:</b> ohne
<b>Wasser- u. Heilquellenschutzgebiete (Zone II):</b> WSG 636-085 WSG 636-105
<b>Badegewässer:</b> ohne
<b>Kulturgüter von besonderer Bedeutung:</b> ohne



### Legende

<b>Wirtschaftliche Nutzung</b>	<b>Gefahrenquellen</b>
Siedlung	Kläranlage
Kultur- und Dienstleistung	Große Anlage mit Umweltgefahr bei Hochwasser
Industrie und Gewerbe	<b>Schutzgebiete</b>
Verkehr	NATURA 2000-Gebiet bzw. sonstiges Naturschutzgebiet
Grünfläche	Wasserschutzgebiet (Zone II) bzw. Heilquellenschutzgebiet (Zone II)
landwirtschaftl. Nutzfläche	Badegewässer
Forst	Kulturgut von bes. Bedeutung
Gewässer	
sonstige Flächen	
Landesgrenze	
Gemeindegrenze	
Überschwemmungsgrenze / pot. Überschwemmungsgrenze eines Hochwassers mit hoher Wahrscheinlichkeit	
Überschwemmungsgrenze / pot. Überschwemmungsgrenze bei HQ <sub>100</sub>	
Überschwemmungsgrenze / pot. Überschwemmungsgrenze eines extremen Hochwassers	
stationäre Hochwasserschutzanlage	
mobile Hochwasserschutzanlage	
14.0 • Stationierung	

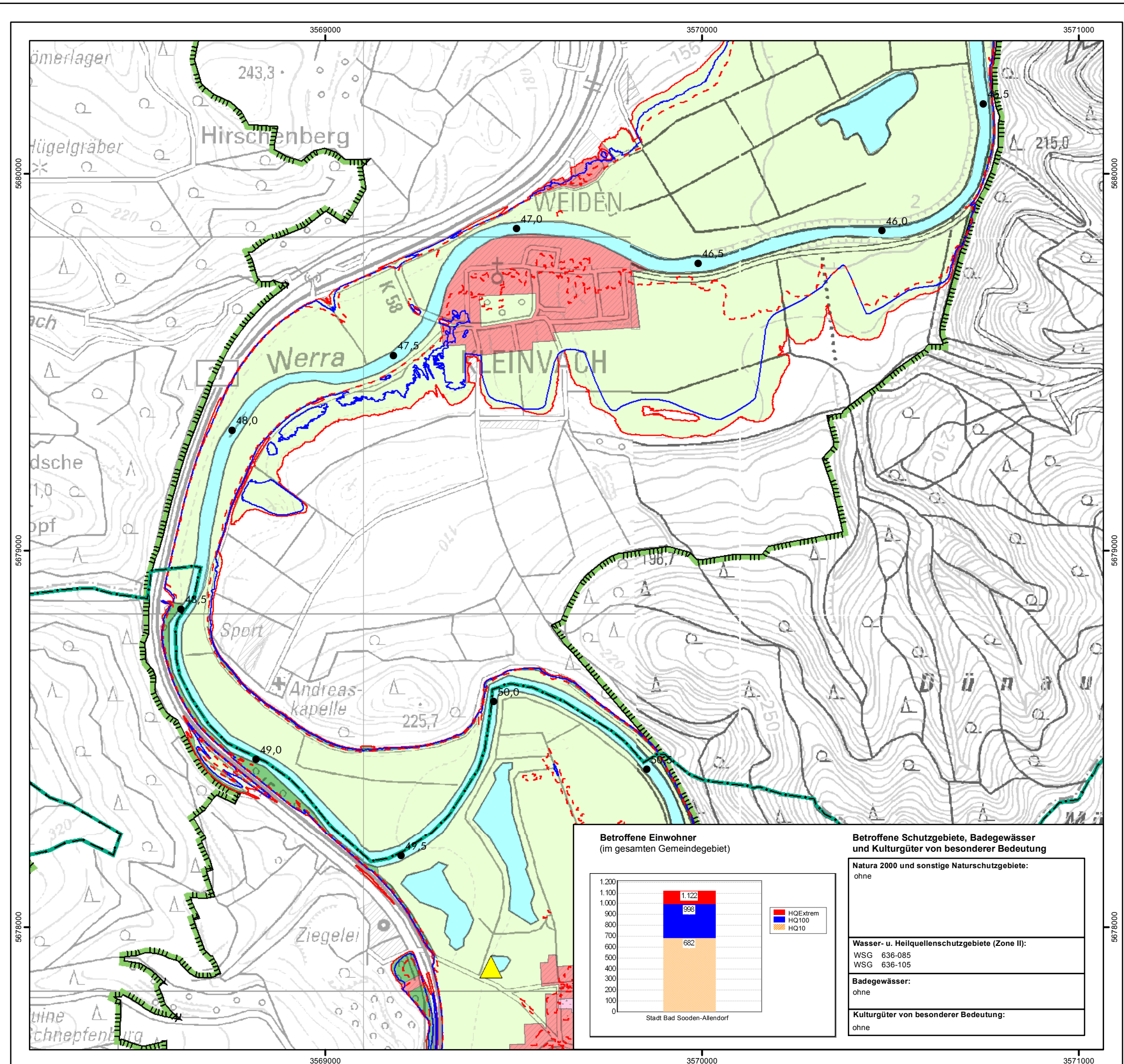
0 125 250 375 500 Meter

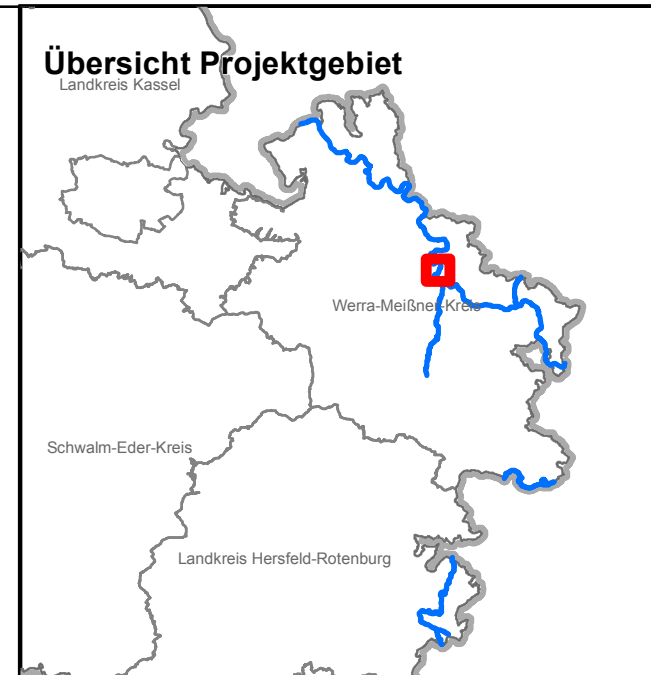
**HESSEN** Regierungspräsidium Kassel  
 Abteilung III - Umwelt- und Arbeitsschutz  
 DEZ. 31.4/HEF - Kommunales Abwasser  
 Gewässergüte, Oberirdische Gewässer,  
 Hochwasserschutz  
 Hubertusweg 19  
 36251 Bad Hersfeld

## Hochwasserrisikomanagementplan Werra - Werra -

### Hochwasserrisikokarte Brennpunkt: Stadt Bad Sooden-Allendorf Risikokarte 6/6

<b>Maßstab:</b> 1:10.000	<b>Datum:</b> September 2015	<b>Blattschnitt:</b> <b>Wa - 2.12</b>
-----------------------------	---------------------------------	--





### Legende

<b>Wirtschaftliche Nutzung</b>	<b>Gefahrenquellen</b>
Siedlung	Kläranlage
Kultur- und Dienstleistung	Große Anlage mit Umweltgefahr bei Hochwasser
Industrie und Gewerbe	<b>Schutzgebiete</b>
Verkehr	NATURA 2000-Gebiet bzw. sonstiges Naturschutzgebiet
Grünfläche	Wasserschutzgebiet (Zone II) bzw. Heilquellenschutzgebiet (Zone II)
landwirtschaftl. Nutzfläche	Badegewässer
Forst	Kulturgut von bes. Bedeutung
Gewässer	
sonstige Flächen	
Landesgrenze	
Gemeindegrenze	
Überschwemmungsgrenze / pot. Überschwemmungsgrenze eines Hochwassers mit hoher Wahrscheinlichkeit	
Überschwemmungsgrenze / pot. Überschwemmungsgrenze bei HQ <sub>100</sub>	
Überschwemmungsgrenze / pot. Überschwemmungsgrenze eines extremen Hochwassers	
stationäre Hochwasserschutzanlage	
mobile Hochwasserschutzanlage	
14.0 • Stationierung	

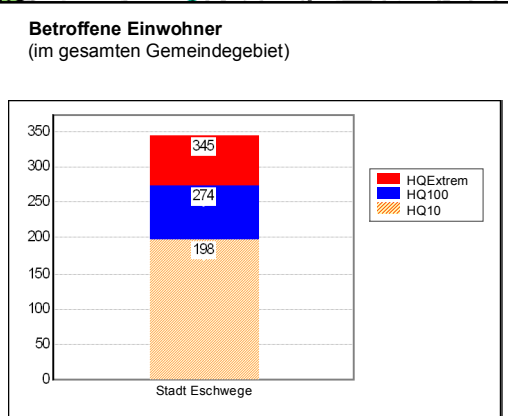
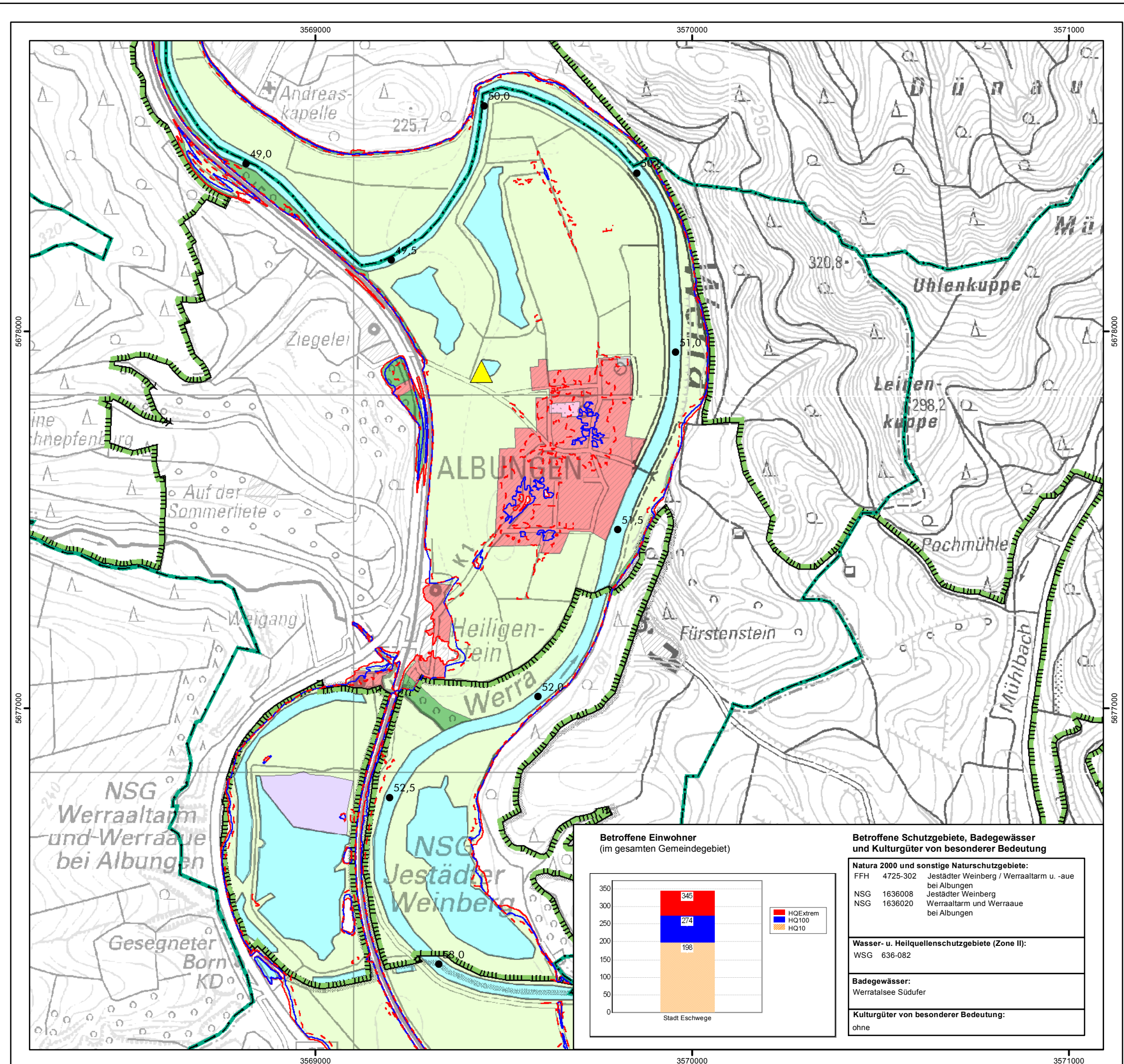
0 125 250 375 500 Meter

**HESSEN** Regierungspräsidium Kassel  
Abteilung III - Umwelt- und Arbeitsschutz  
DEZ. 31.4/HEF - Kommunales Abwasser  
Gewässergüte, Oberirdische Gewässer,  
Hochwasserschutz  
Hubertusweg 19  
36251 Bad Hersfeld

## Hochwasserrisikomanagementplan Werra - Werra -

### Hochwasserrisikokarte Brennpunkt: Stadt Eschwege Risikokarte 1/5

<b>Maßstab:</b> 1:10.000	<b>Datum:</b> September 2015	<b>Blattschnitt:</b> <b>Wa - 3.13</b>
-----------------------------	---------------------------------	--



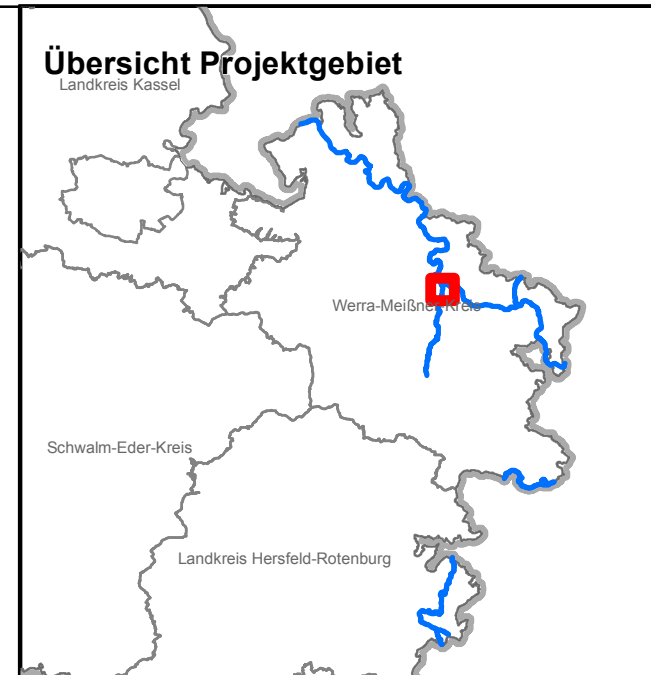
#### Betroffene Schutzgebiete, Badegewässer und Kulturgüter von besonderer Bedeutung

**Natura 2000 und sonstige Naturschutzgebiete:**  
FFH 4725-302 Jestädter Weinberg / Werraaltarm u. -aue bei Albungen  
NSG 1636008 Jestädter Weinberg  
NSG 1636020 Werraaltarm und Werraau bei Albungen

**Wasser- u. Heilquellenschutzgebiete (Zone II):**  
WSG 636-082

**Badegewässer:**  
Werratalsee Südufer

**Kulturgüter von besonderer Bedeutung:**  
ohne



### Legende

<b>Wirtschaftliche Nutzung</b>	<b>Gefahrenquellen</b>
Siedlung	Kläranlage
Kultur- und Dienstleistung	Große Anlage mit Umweltgefahr bei Hochwasser
Industrie und Gewerbe	<b>Schutzgebiete</b>
Verkehr	NATURA 2000-Gebiet bzw. sonstiges Naturschutzgebiet
Grünfläche	Wasserschutzgebiet (Zone II) bzw. Heilquellenschutzgebiet (Zone II)
landwirtschäftl. Nutzfläche	Badegewässer
Forst	Kulturgut von bes. Bedeutung
Gewässer	
sonstige Flächen	
Landesgrenze	
Gemeindegrenze	
Überschwemmungsgrenze / pot. Überschwemmungsgrenze eines Hochwassers mit hoher Wahrscheinlichkeit	
Überschwemmungsgrenze / pot. Überschwemmungsgrenze bei HQ <sub>100</sub>	
Überschwemmungsgrenze / pot. Überschwemmungsgrenze eines extremen Hochwassers	
stationäre Hochwasserschutzanlage	
mobile Hochwasserschutzanlage	
14.0 • Stationierung	

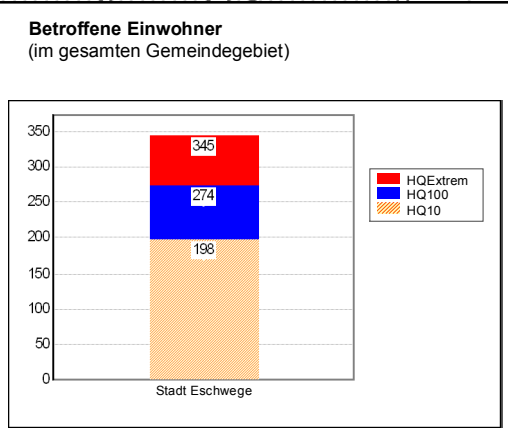
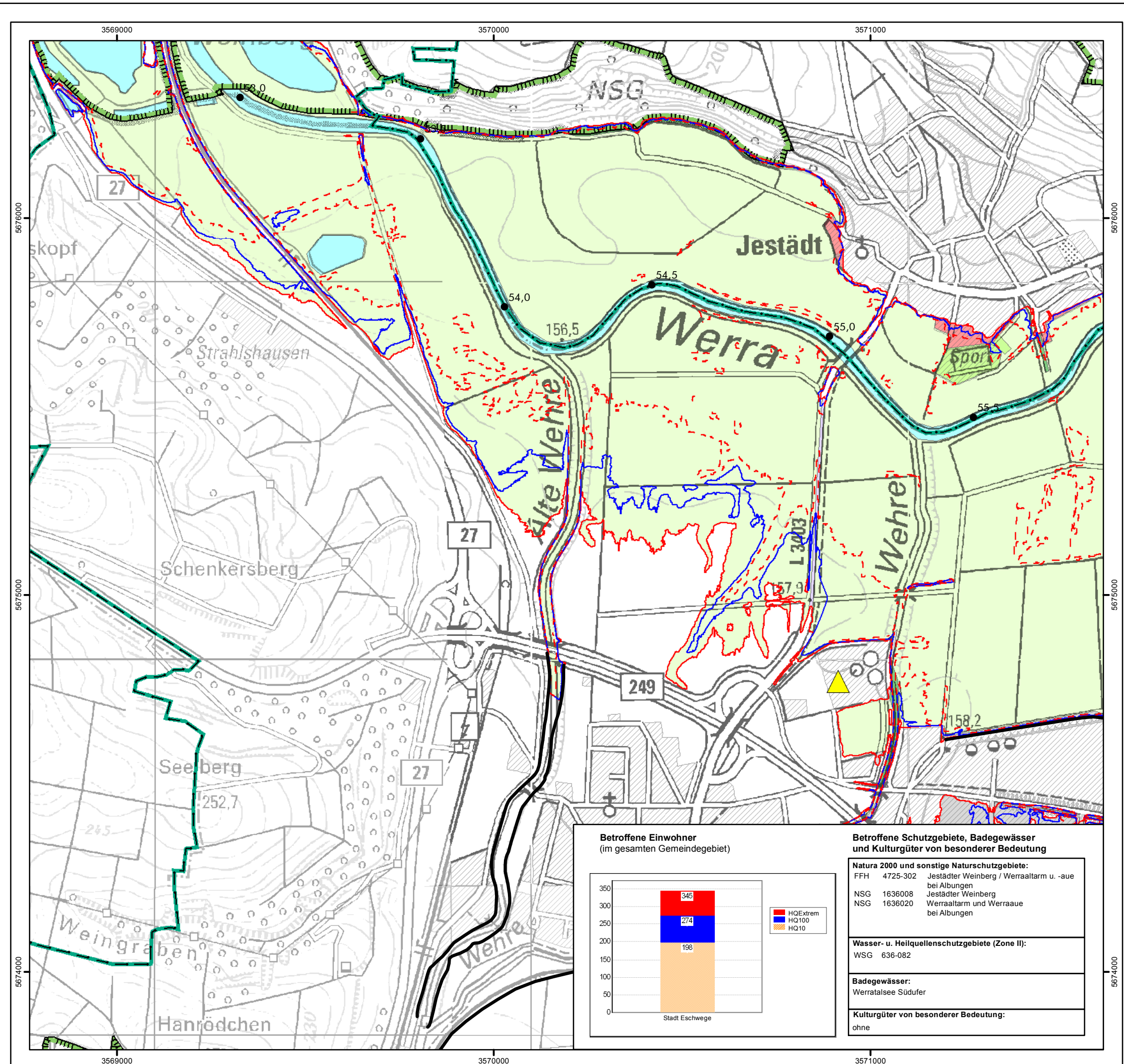
0 125 250 375 500 Meter

**HESSEN** Regierungspräsidium Kassel  
 Abteilung III - Umwelt- und Arbeitsschutz  
 DEZ. 31.4/HEF - Kommunales Abwasser  
 Gewässergüte, Oberirdische Gewässer,  
 Hochwasserschutz  
 Hubertusweg 19  
 36251 Bad Hersfeld

## Hochwasserrisikomanagementplan Werra - Werra -

### Hochwasserrisikokarte Brennpunkt: Stadt Eschwege Risikokarte 2/5

<b>Maßstab:</b> 1:10.000	<b>Datum:</b> September 2015	<b>Blattschnitt:</b> <b>Wa - 3.14</b>
-----------------------------	---------------------------------	--



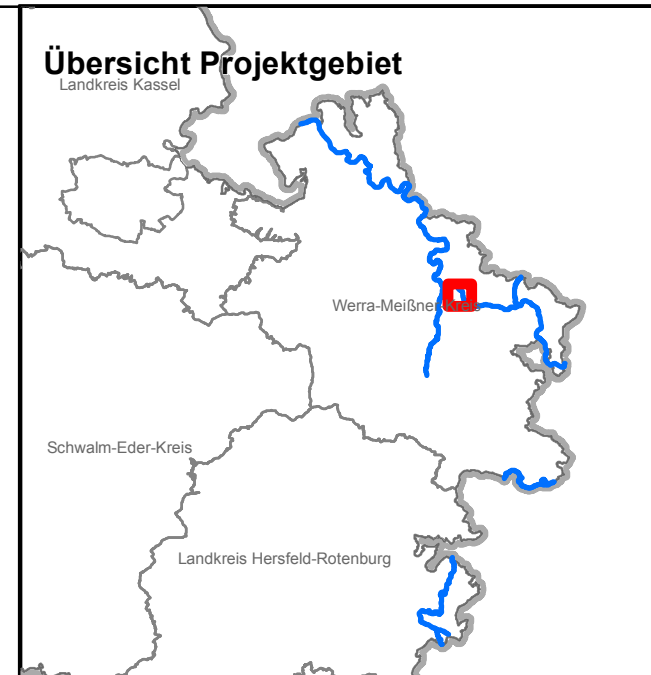
#### Betroffene Schutzgebiete, Badegewässer und Kulturgüter von besonderer Bedeutung

**Natura 2000 und sonstige Naturschutzgebiete:**  
 FFH 4725-302 Jestädter Weinberg / Werraaltarm u. -aue bei Albugen  
 NSG 1636008 Jestädter Weinberg  
 NSG 1636020 Werraaltarm und Werraau bei Albugen

**Wasser- u. Heilquellenschutzgebiete (Zone II):**  
 WSG 636-082

**Badegewässer:**  
 Werratalsee Südufer

**Kulturgüter von besonderer Bedeutung:**  
 ohne



### Legende

<b>Wirtschaftliche Nutzung</b>	<b>Gefahrenquellen</b>
Siedlung	Kläranlage
Kultur- und Dienstleistung	Große Anlage mit Umweltgefahr bei Hochwasser
Industrie und Gewerbe	<b>Schutzgebiete</b>
Verkehr	NATURA 2000-Gebiet bzw. sonstiges Naturschutzgebiet
Grünfläche	Wasserschutzgebiet (Zone II) bzw. Heilquellenschutzgebiet (Zone II)
landwirtschaftl. Nutzfläche	Badegewässer
Forst	Kulturgut von bes. Bedeutung
Gewässer	
sonstige Flächen	
Landesgrenze	
Gemeindegrenze	
Überschwemmungsgrenze / pot. Überschwemmungsgrenze eines Hochwassers mit hoher Wahrscheinlichkeit	
Überschwemmungsgrenze / pot. Überschwemmungsgrenze bei HQ <sub>100</sub>	
Überschwemmungsgrenze / pot. Überschwemmungsgrenze eines extremen Hochwassers	
stationäre Hochwasserschutzanlage	
mobile Hochwasserschutzanlage	
14.0 • Stationierung	

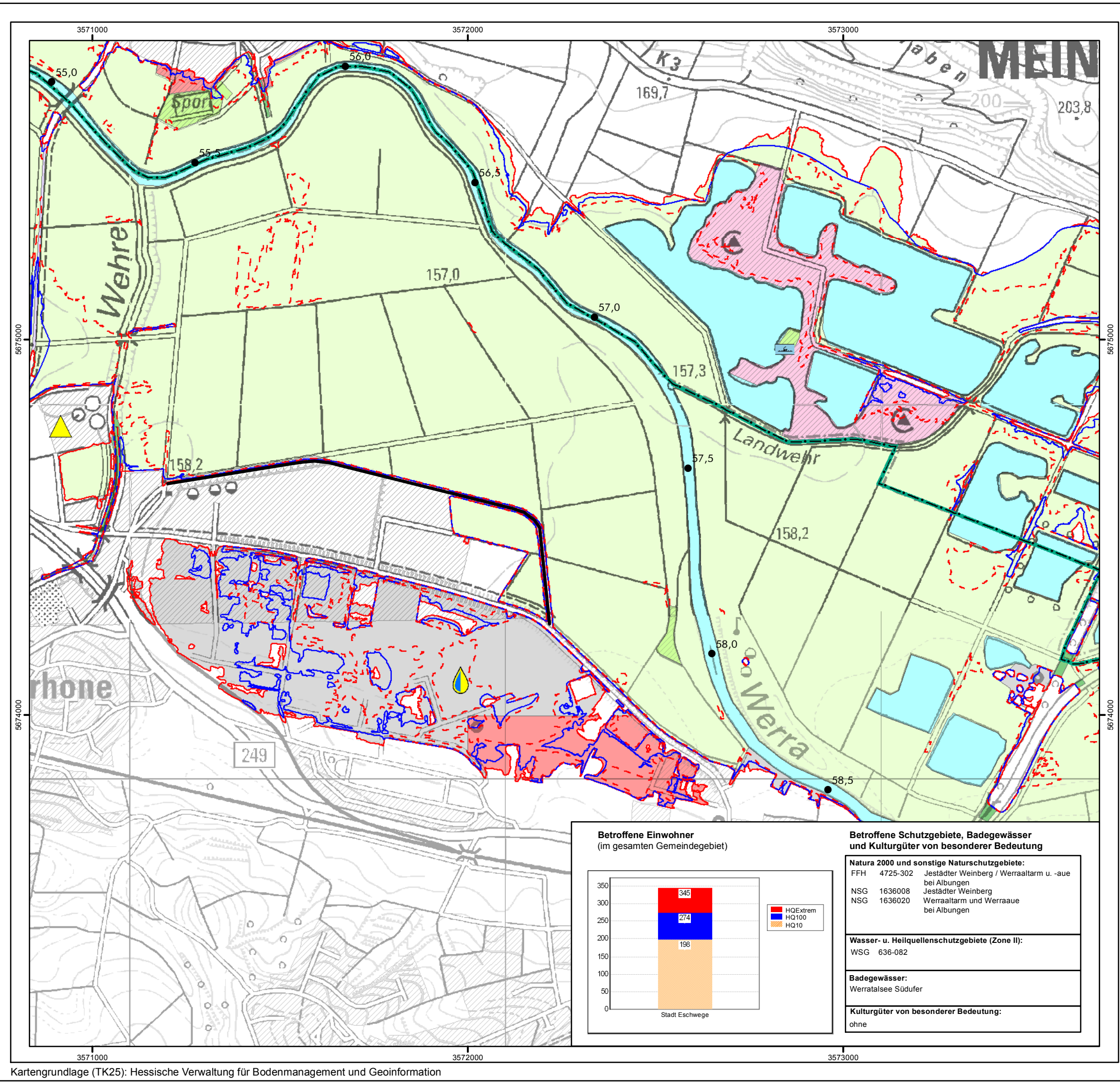
0 125 250 375 500 Meter

**HESSEN** Regierungspräsidium Kassel  
 Abteilung III - Umwelt- und Arbeitsschutz  
 DEZ. 31.4/HEF - Kommunales Abwasser  
 Gewässergüte, Oberirdische Gewässer,  
 Hochwasserschutz  
 Hubertusweg 19  
 36251 Bad Hersfeld

## Hochwasserrisikomanagementplan Werra - Werra -

### Hochwasserrisikokarte Brennpunkt: Stadt Eschwege Risikokarte 3/5

<b>Maßstab:</b> 1:10.000	<b>Datum:</b> September 2015	<b>Blattschnitt:</b> <b>Wa - 3.15</b>
-----------------------------	---------------------------------	--



#### Betroffene Einwohner (im gesamten Gemeindegebiet)

HQExtrem	346
HQ100	274
HQ10	198

Stadt Eschwege

---

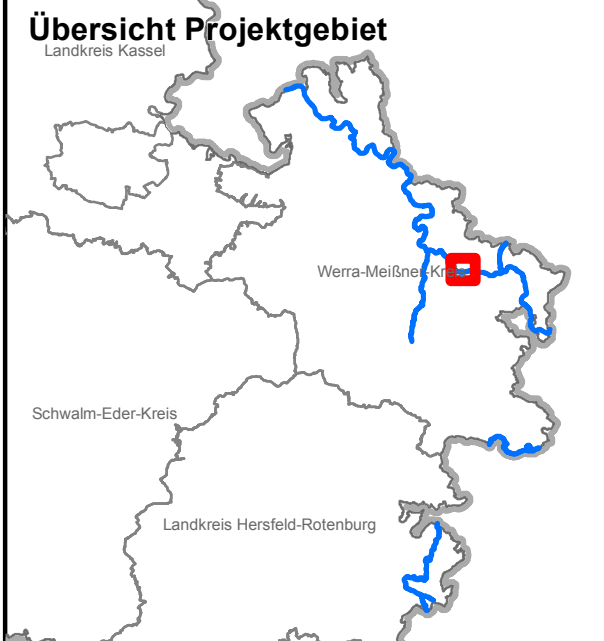
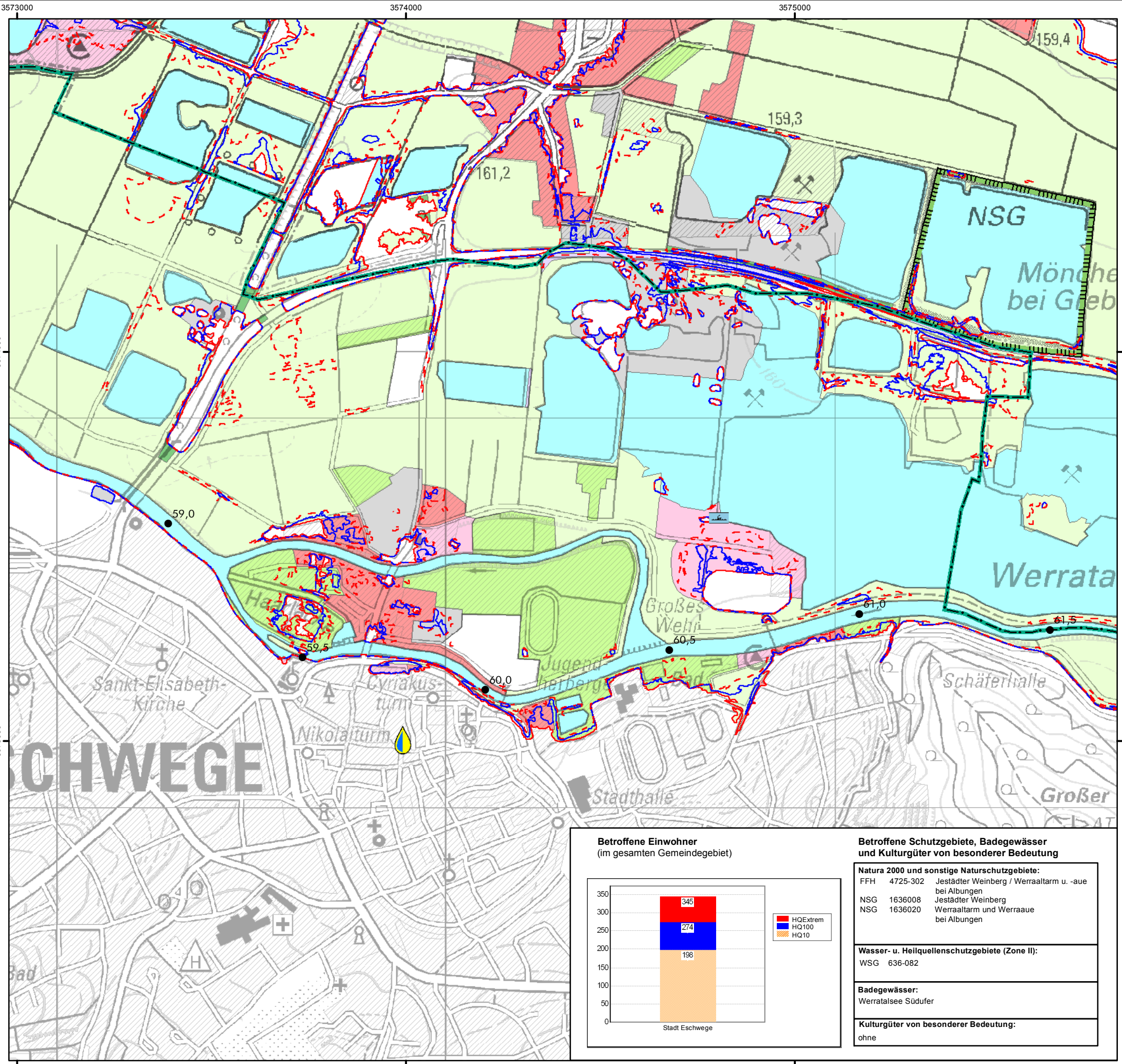
#### Betroffene Schutzgebiete, Badegewässer und Kulturgüter von besonderer Bedeutung

**Natura 2000 und sonstige Naturschutzgebiete:**  
 FFH 4725-302 Jestädter Weinberg / Werraaltarm u. -aue bei Albungen  
 NSG 1636008 Jestädter Weinberg  
 NSG 1636020 Werraaltarm und Werraau bei Albungen

**Wasser- u. Heilquellenschutzgebiete (Zone II):**  
 WSG 636-082

**Badegewässer:**  
 Werratalsee Südufer

**Kulturgüter von besonderer Bedeutung:**  
 ohne

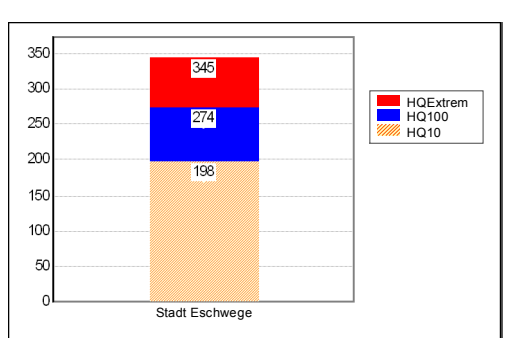


### Legende

<b>Wirtschaftliche Nutzung</b>	<b>Gefahrenquellen</b>
Siedlung	Kläranlage
Kultur- und Dienstleistung	Große Anlage mit Umweltgefahr bei Hochwasser
Industrie und Gewerbe	<b>Schutzgebiete</b>
Verkehr	NATURA 2000-Gebiet bzw. sonstiges Naturschutzgebiet
Grünfläche	Wasserschutzgebiet (Zone II) bzw. Heilquellenschutzgebiet (Zone II)
landwirtschftl. Nutzfläche	Badegewässer
Forst	Kulturgut von bes. Bedeutung
Gewässer	
sonstige Flächen	
Landesgrenze	
Gemeindegrenze	
Überschwemmungsgrenze / pot. Überschwemmungsgrenze eines Hochwassers mit hoher Wahrscheinlichkeit	
Überschwemmungsgrenze / pot. Überschwemmungsgrenze bei HQ <sub>100</sub>	
Überschwemmungsgrenze / pot. Überschwemmungsgrenze eines extremen Hochwassers	
stationäre Hochwasserschutzanlage	
mobile Hochwasserschutzanlage	
14.0 • Stationierung	

0 125 250 375 500 Meter

**Betroffene Einwohner**  
(im gesamten Gemeindegebiet)



**Betroffene Schutzgebiete, Badegewässer und Kulturgüter von besonderer Bedeutung**

<b>Natura 2000 und sonstige Naturschutzgebiete:</b>	
FFH 4725-302	Jestädter Weinberg / Werraaltarm u. -aue bei Albungen
NSG 1636008	Jestädter Weinberg
NSG 1636020	Werraaltarm und Werraauaue bei Albungen
<b>Wasser- u. Heilquellenschutzgebiete (Zone II):</b>	
WSG 636-082	
<b>Badegewässer:</b>	
Werratalsee Südufer	
<b>Kulturgüter von besonderer Bedeutung:</b>	
ohne	

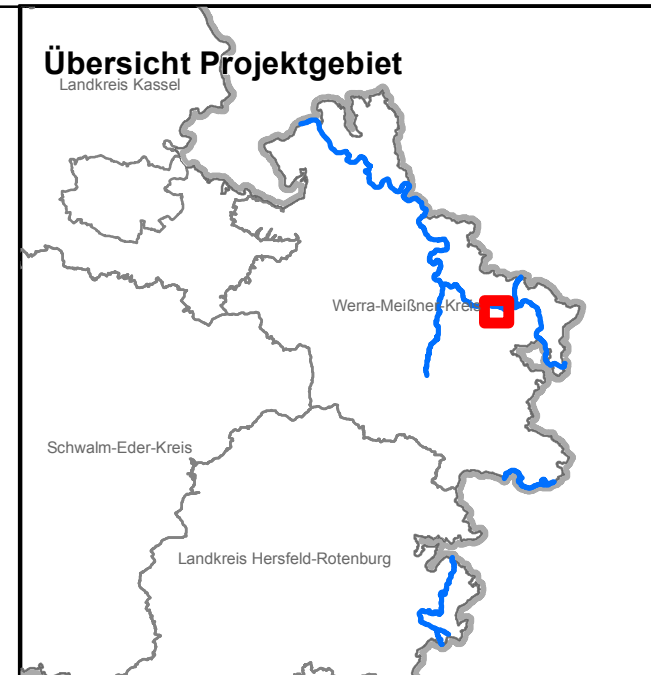
**HESSEN** Regierungspräsidium Kassel  
Abteilung III - Umwelt- und Arbeitsschutz  
DEZ. 31.4/HEF - Kommunales Abwasser  
Gewässergüte, Oberirdische Gewässer,  
Hochwasserschutz  
Hubertusweg 19  
36251 Bad Hersfeld

## Hochwasserrisikomanagementplan Werra - Werra -

### Hochwasserrisikokarte Brennpunkt: Stadt Eschwege Risikokarte 4/5

<b>Maßstab:</b> 1:10.000	<b>Datum:</b> September 2015	<b>Blattschnitt:</b> <b>Wa - 3.16</b>
-----------------------------	---------------------------------	--





### Legende

<b>Wirtschaftliche Nutzung</b>	<b>Gefahrenquellen</b>
Siedlung	Kläranlage
Kultur- und Dienstleistung	Große Anlage mit Umweltgefahr bei Hochwasser
Industrie und Gewerbe	<b>Schutzgebiete</b>
Verkehr	NATURA 2000-Gebiet bzw. sonstiges Naturschutzgebiet
Grünfläche	Wasserschutzgebiet (Zone II) bzw. Heilquellenschutzgebiet (Zone II)
landwirtschaftl. Nutzfläche	Badegewässer
Forst	Kulturgut von bes. Bedeutung
Gewässer	
sonstige Flächen	
Landesgrenze	
Gemeindegrenze	
Überschwemmungsgrenze / pot. Überschwemmungsgrenze eines Hochwassers mit hoher Wahrscheinlichkeit	
Überschwemmungsgrenze / pot. Überschwemmungsgrenze bei HQ <sub>100</sub>	
Überschwemmungsgrenze / pot. Überschwemmungsgrenze eines extremen Hochwassers	
stationäre Hochwasserschutzanlage	
mobile Hochwasserschutzanlage	
14.0 • Stationierung	

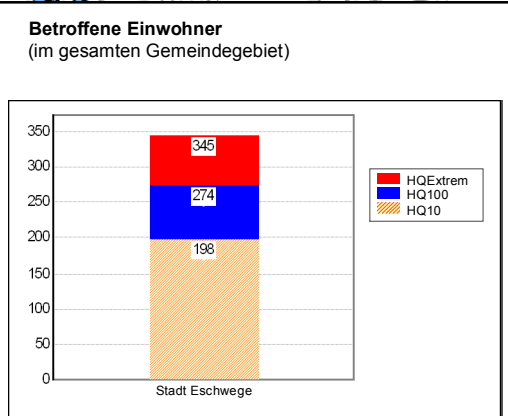
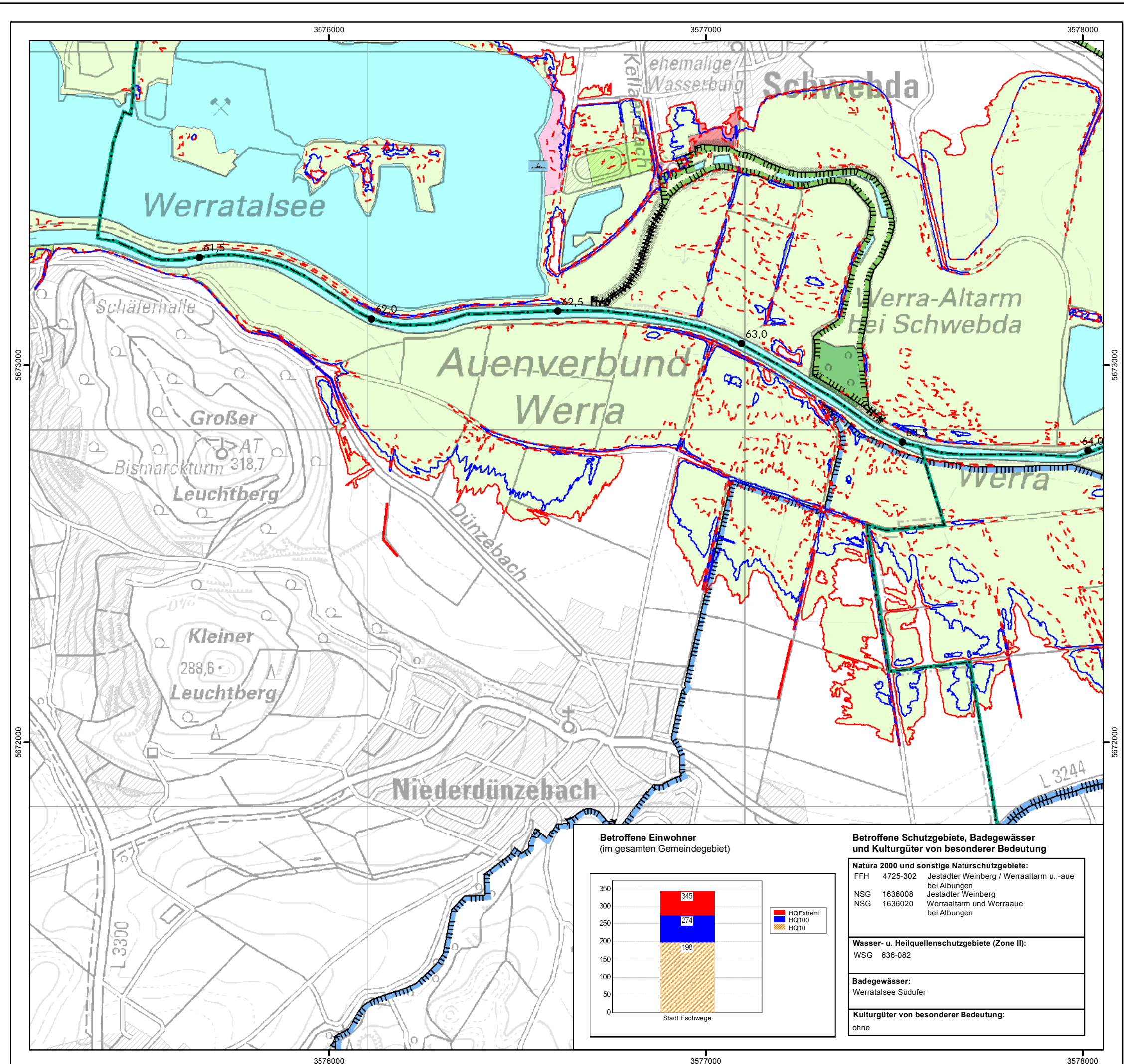
0 125 250 375 500 Meter

**HESSEN** Regierungspräsidium Kassel  
 Abteilung III - Umwelt- und Arbeitsschutz  
 DEZ. 31.4/HEF - Kommunales Abwasser  
 Gewässergüte, Oberirdische Gewässer,  
 Hochwasserschutz  
 Hubertusweg 19  
 36251 Bad Hersfeld

## Hochwasserrisikomanagementplan Werra - Werra -

### Hochwasserrisikokarte Brennpunkt: Stadt Eschwege Risikokarte 5/5

<b>Maßstab:</b> 1:10.000	<b>Datum:</b> September 2015	<b>Blattschnitt:</b> <b>Wa - 3.17</b>
-----------------------------	---------------------------------	--



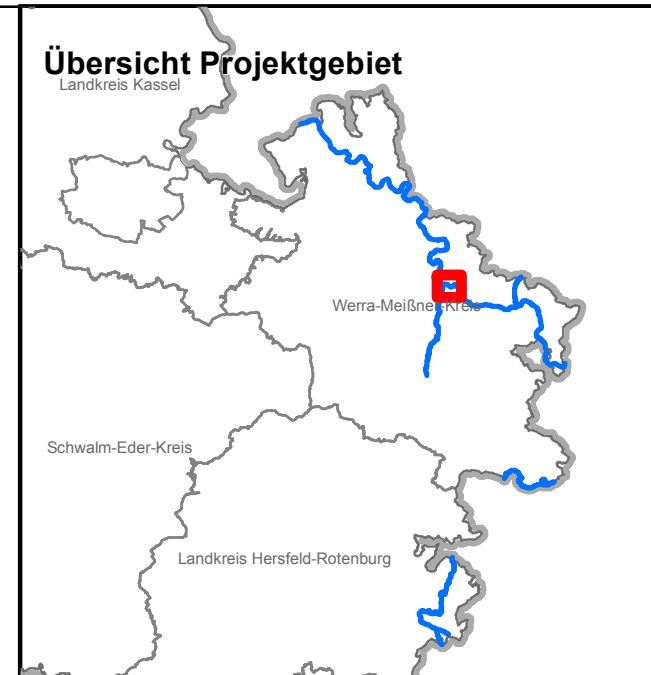
#### Betroffene Schutzgebiete, Badegewässer und Kulturgüter von besonderer Bedeutung

**Natura 2000 und sonstige Naturschutzgebiete:**  
 FFH 4725-302 Jestädter Weinberg / Werraaltarm u. -aue bei Albungen  
 NSG 1636008 Jestädter Weinberg  
 NSG 1636020 Werraaltarm und Werraau bei Albungen

**Wasser- u. Heilquellenschutzgebiete (Zone II):**  
 WSG 636-082

**Badegewässer:**  
 Werratalsee Südufer

**Kulturgüter von besonderer Bedeutung:**  
 ohne



### Legende

<b>Wirtschaftliche Nutzung</b>	<b>Gefahrenquellen</b>
Siedlung	Kläranlage
Kultur- und Dienstleistung	Große Anlage mit Umweltgefahr bei Hochwasser
Industrie und Gewerbe	<b>Schutzgebiete</b>
Verkehr	NATURA 2000-Gebiet bzw. sonstiges Naturschutzgebiet
Grünfläche	Wasserschutzgebiet (Zone II) bzw. Heilquellenschutzgebiet (Zone II)
landwirtschaftl. Nutzfläche	Badegewässer
Forst	Kulturgut von bes. Bedeutung
Gewässer	
sonstige Flächen	
Landesgrenze	
Gemeindegrenze	
Überschwemmungsgrenze / pot. Überschwemmungsgrenze eines Hochwassers mit hoher Wahrscheinlichkeit	
Überschwemmungsgrenze / pot. Überschwemmungsgrenze bei HQ <sub>100</sub>	
Überschwemmungsgrenze / pot. Überschwemmungsgrenze eines extremen Hochwassers	
stationäre Hochwasserschutzanlage	
mobile Hochwasserschutzanlage	
14.0 • Stationierung	

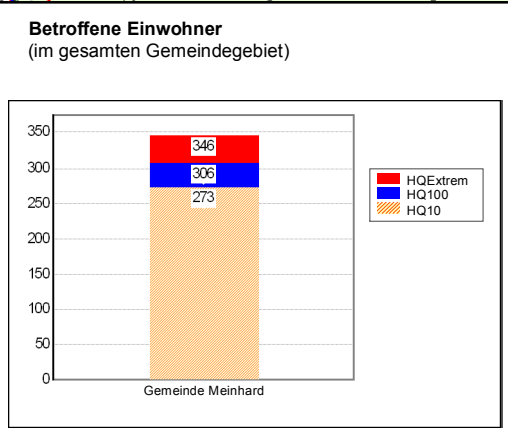
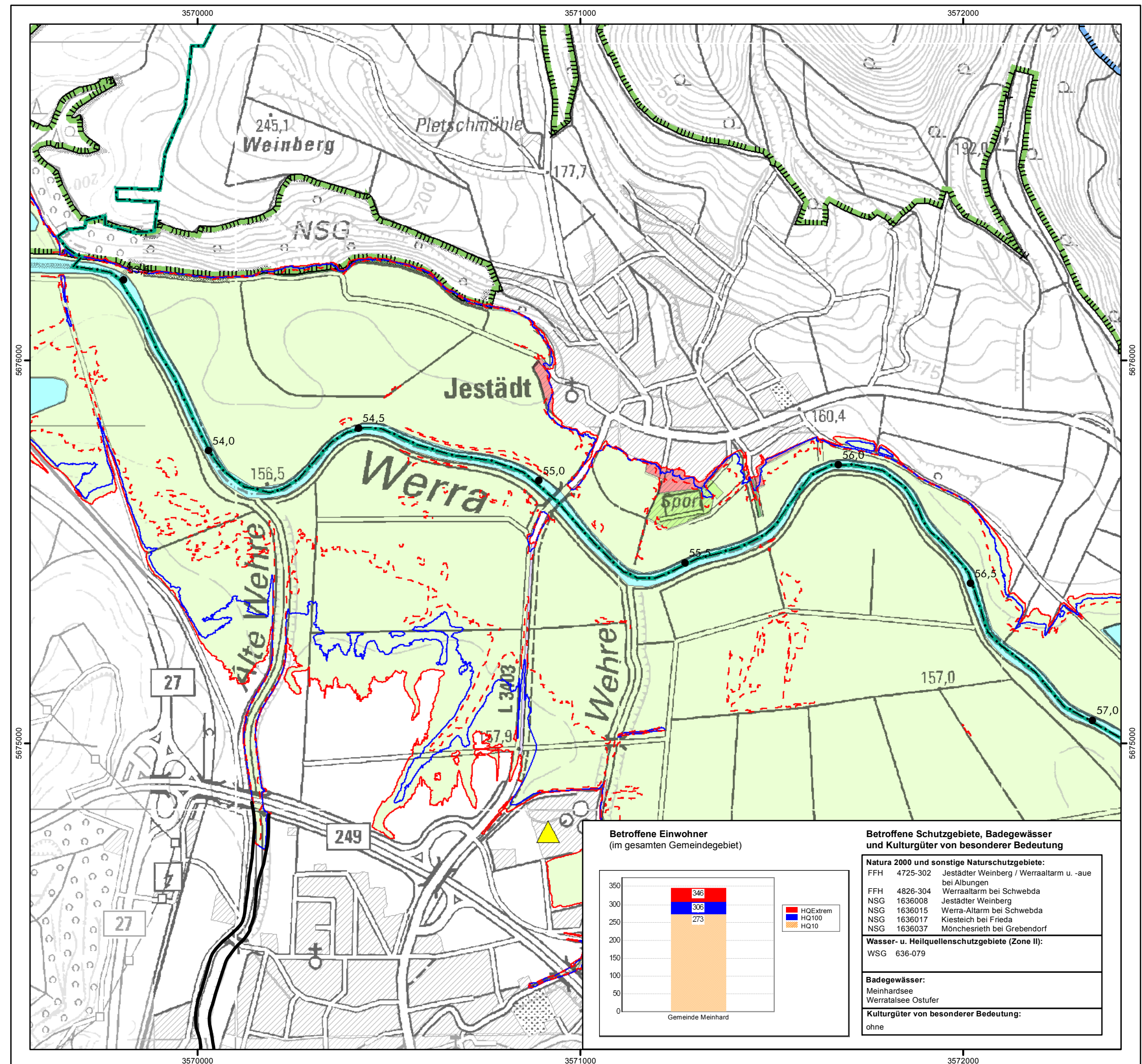
0 125 250 375 500 Meter

**HESSEN** Regierungspräsidium Kassel  
 Abteilung III - Umwelt- und Arbeitsschutz  
 DEZ. 31.4/HEF - Kommunales Abwasser  
 Gewässergüte, Oberirdische Gewässer,  
 Hochwasserschutz  
 Hubertusweg 19  
 36251 Bad Hersfeld

## Hochwasserrisikomanagementplan Werra - Werra -

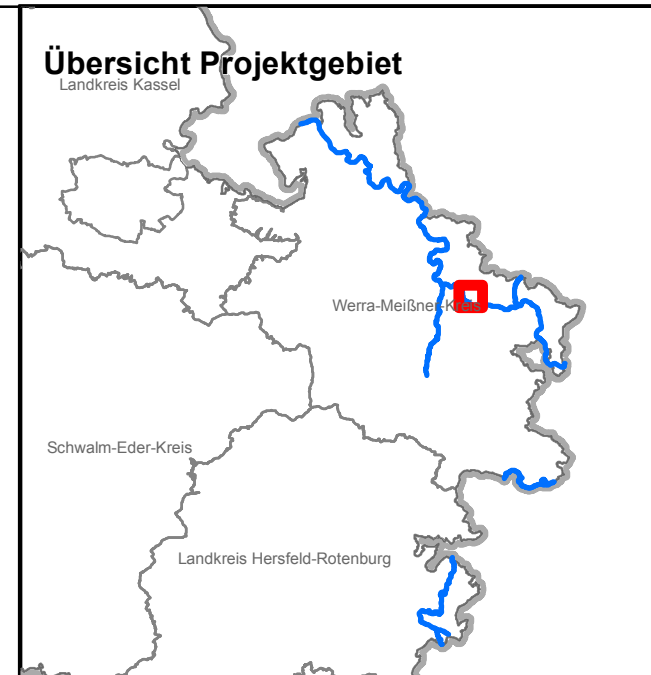
### Hochwasserrisikokarte Brennpunkt: Gemeinde Meinhard Risikokarte 1/4

<b>Maßstab:</b> 1:10.000	<b>Datum:</b> September 2015	<b>Blattschnitt:</b> Wa - 4.18
-----------------------------	---------------------------------	-----------------------------------



#### Betroffene Schutzgebiete, Badegewässer und Kulturgüter von besonderer Bedeutung

<b>Natura 2000 und sonstige Naturschutzgebiete:</b>		
FFH 4725-302	Jestädter Weinberg / Werraaltarm u. -aue bei Albulgen	
FFH 4826-304	Werraaltarm bei Schwebda	
NSG 1636008	Jestädter Weinberg	
NSG 1636015	Werra-Altarm bei Schwebda	
NSG 1636017	Kiesteich bei Frieda	
NSG 1636037	Mönchesrieth bei Grebendorf	
<b>Wasser- u. Heilquellenschutzgebiete (Zone II):</b>		
WSG 636-079		
<b>Badegewässer:</b>		
	Meinhardsee	
	Werratalsee Ostufer	
<b>Kulturgüter von besonderer Bedeutung:</b>		
	ohne	

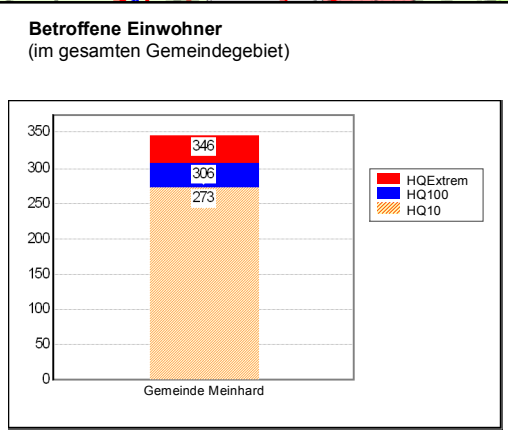
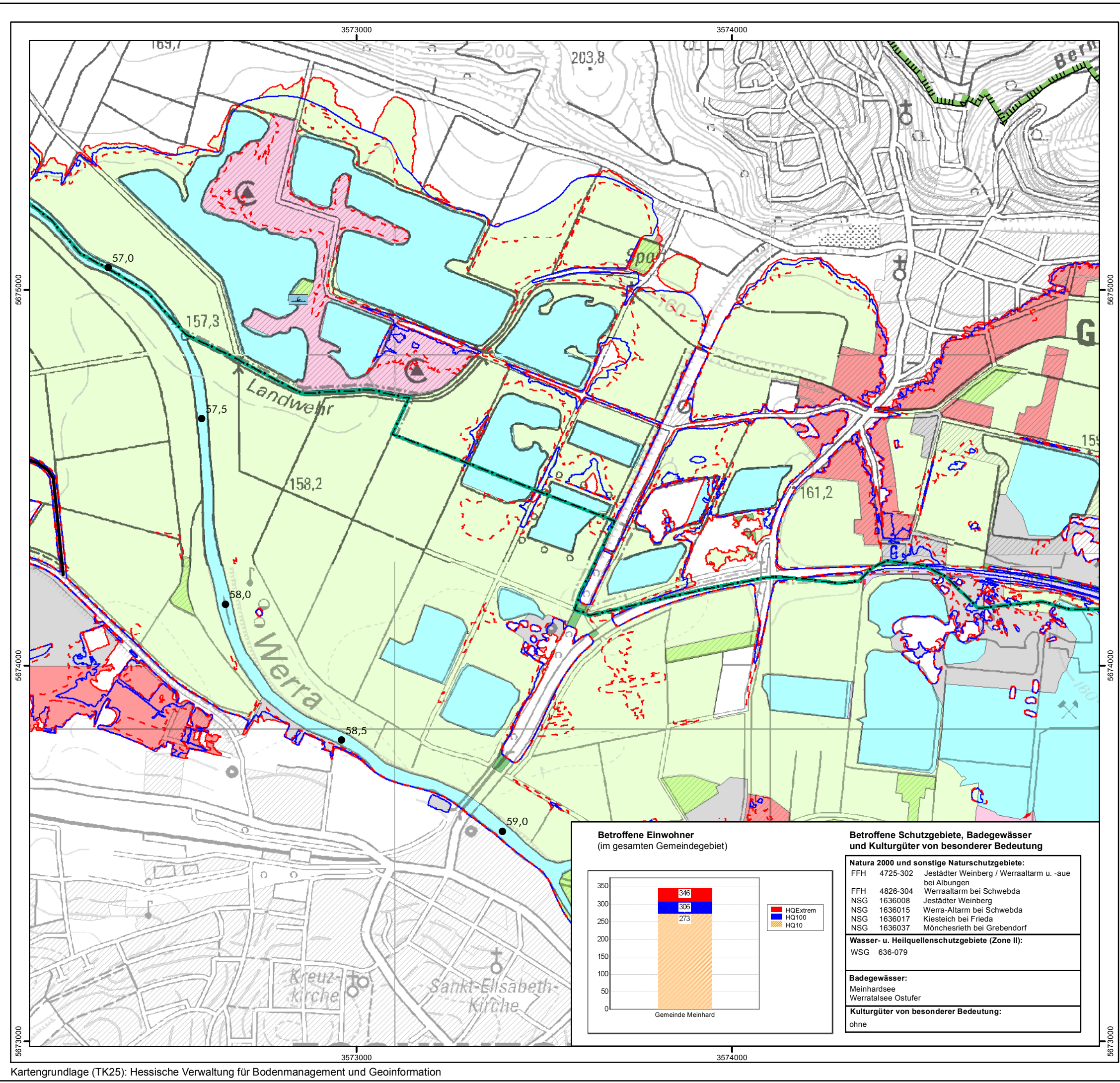


**HESSEN** Regierungspräsidium Kassel  
 Abteilung III - Umwelt- und Arbeitsschutz  
 DEZ. 31.4/HEF - Kommunales Abwasser  
 Gewässergüte, Oberirdische Gewässer,  
 Hochwasserschutz  
 Hubertusweg 19  
 36251 Bad Hersfeld

## Hochwasserrisikomanagementplan Werra - Werra -

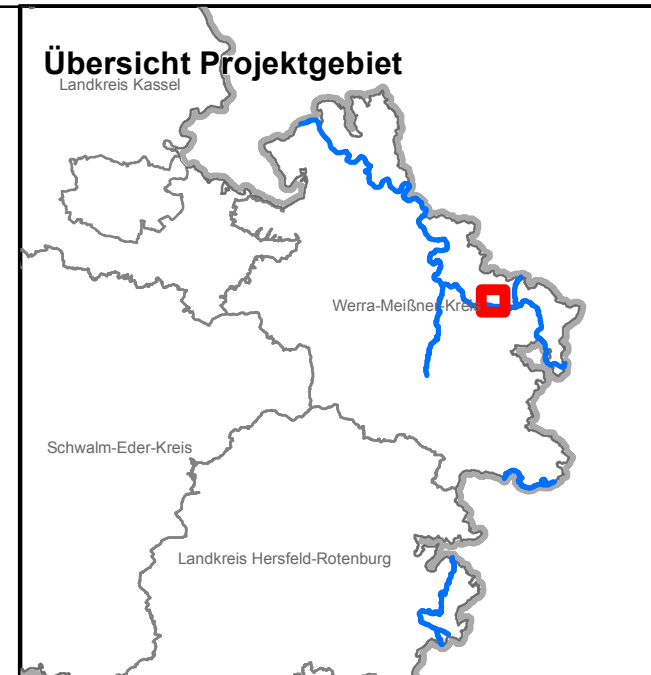
### Hochwasserrisikokarte Brennpunkt: Gemeinde Meinhard Risikokarte 2/4

<b>Maßstab:</b> 1:10.000	<b>Datum:</b> September 2015	<b>Blattschnitt:</b> <b>Wa - 4.19</b>
-----------------------------	---------------------------------	--



#### Betroffene Schutzgebiete, Badegewässer und Kulturgüter von besonderer Bedeutung

<b>Natura 2000 und sonstige Naturschutzgebiete:</b>	
FFH 4725-302	Jestädter Weinberg / Werraaltarm u. -aue bei Albulgen
FFH 4826-304	Werraaltarm bei Schwebda
NSG 1636008	Jestädter Weinberg
NSG 1636015	Werra-Altarm bei Schwebda
NSG 1636017	Kiesteich bei Frieda
NSG 1636037	Mönchesrieth bei Grebendorf
<b>Wasser- u. Heilquellenschutzgebiete (Zone II):</b>	
WSG 636-079	
<b>Badegewässer:</b>	
Meinhardsee	
Werratalsee Ostufer	
<b>Kulturgüter von besonderer Bedeutung:</b>	
ohne	



### Legende

<b>Wirtschaftliche Nutzung</b>	<b>Gefahrenquellen</b>
Siedlung	Kläranlage
Kultur- und Dienstleistung	Große Anlage mit Umweltgefahr bei Hochwasser
Industrie und Gewerbe	<b>Schutzgebiete</b>
Verkehr	NATURA 2000-Gebiet bzw. sonstiges Naturschutzgebiet
Grünfläche	Wasserschutzgebiet (Zone II) bzw. Heilquellenschutzgebiet (Zone II)
landwirtschftl. Nutzfläche	Badegewässer
Forst	Kulturgut von bes. Bedeutung
Gewässer	
sonstige Flächen	
Landesgrenze	
Gemeindegrenze	
Überschwemmungsgrenze / pot. Überschwemmungsgrenze eines Hochwassers mit hoher Wahrscheinlichkeit	
Überschwemmungsgrenze / pot. Überschwemmungsgrenze bei HQ <sub>100</sub>	
Überschwemmungsgrenze / pot. Überschwemmungsgrenze eines extremen Hochwassers	
stationäre Hochwasserschutzanlage	
mobile Hochwasserschutzanlage	
14.0 • Stationierung	

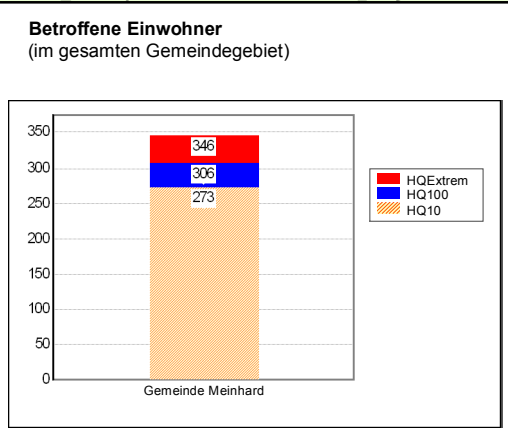
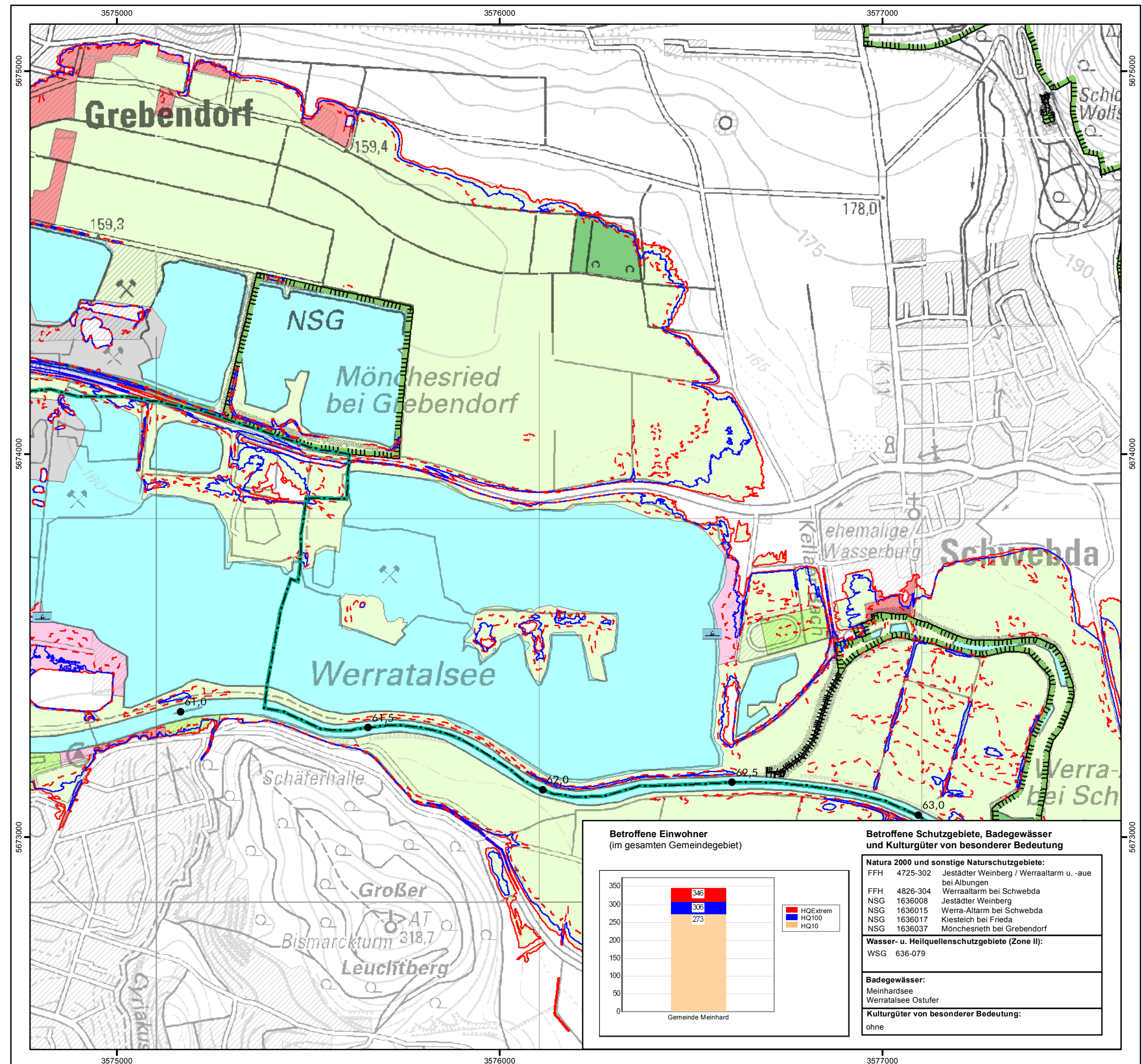
0 125 250 375 500 Meter

**HESSEN** Regierungspräsidium Kassel  
Abteilung III - Umwelt- und Arbeitsschutz  
DEZ. 31.4/HEF - Kommunales Abwasser  
Gewässergüte, Oberirdische Gewässer,  
Hochwasserschutz  
Hubertusweg 19  
36251 Bad Hersfeld

## Hochwasserrisikomanagementplan Werra - Werra -

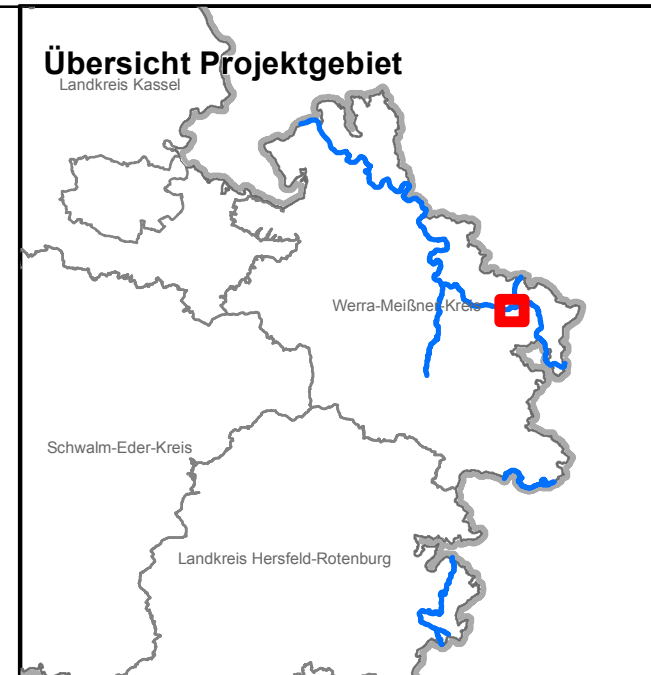
### Hochwasserrisikokarte Brennpunkt: Gemeinde Meinhard Risikokarte 3/4

<b>Maßstab:</b> 1:10.000	<b>Datum:</b> September 2015	<b>Blattschnitt:</b> Wa - 4.20
-----------------------------	---------------------------------	-----------------------------------



#### Betroffene Schutzgebiete, Badegewässer und Kulturgüter von besonderer Bedeutung

<b>Natura 2000 und sonstige Naturschutzgebiete:</b>	
FFH 4725-302	Jestädter Weinberg / Werraaltarm u. -aue bei Albugen
FFH 4826-304	Werraaltarm bei Schwebda
NSG 1636008	Jestädter Weinberg
NSG 1636015	Werra-Altarm bei Schwebda
NSG 1636017	Kiesteich bei Frieda
NSG 1636037	Mönchesried bei Grebendorf
<b>Wasser- u. Heilquellenschutzgebiete (Zone II):</b>	
WSG 636-079	
<b>Badegewässer:</b>	
Meinhardsee Werratalsee Ostufer	
<b>Kulturgüter von besonderer Bedeutung:</b>	
ohne	



### Legende

<b>Wirtschaftliche Nutzung</b>	<b>Gefahrenquellen</b>
Siedlung	Kläranlage
Kultur- und Dienstleistung	Große Anlage mit Umweltgefahr bei Hochwasser
Industrie und Gewerbe	<b>Schutzgebiete</b>
Verkehr	NATURA 2000-Gebiet bzw. sonstiges Naturschutzgebiet
Grünfläche	Wasserschutzgebiet (Zone II) bzw. Heilquellenschutzgebiet (Zone II)
landwirtschaftl. Nutzfläche	Badegewässer
Forst	Kulturgut von bes. Bedeutung
Gewässer	
sonstige Flächen	
Landesgrenze	
Gemeindegrenze	
Überschwemmungsgrenze / pot. Überschwemmungsgrenze eines Hochwassers mit hoher Wahrscheinlichkeit	
Überschwemmungsgrenze / pot. Überschwemmungsgrenze bei HQ <sub>100</sub>	
Überschwemmungsgrenze / pot. Überschwemmungsgrenze eines extremen Hochwassers	
stationäre Hochwasserschutzanlage	
mobile Hochwasserschutzanlage	
14.0 • Stationierung	

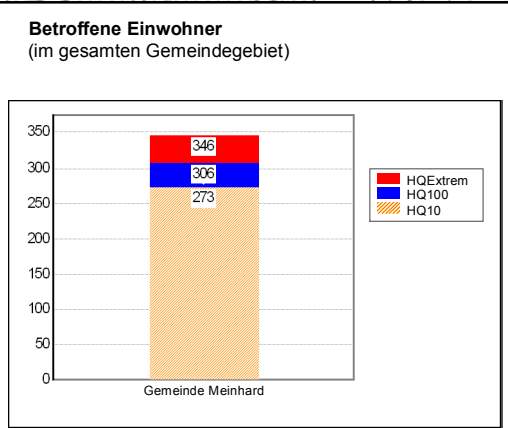
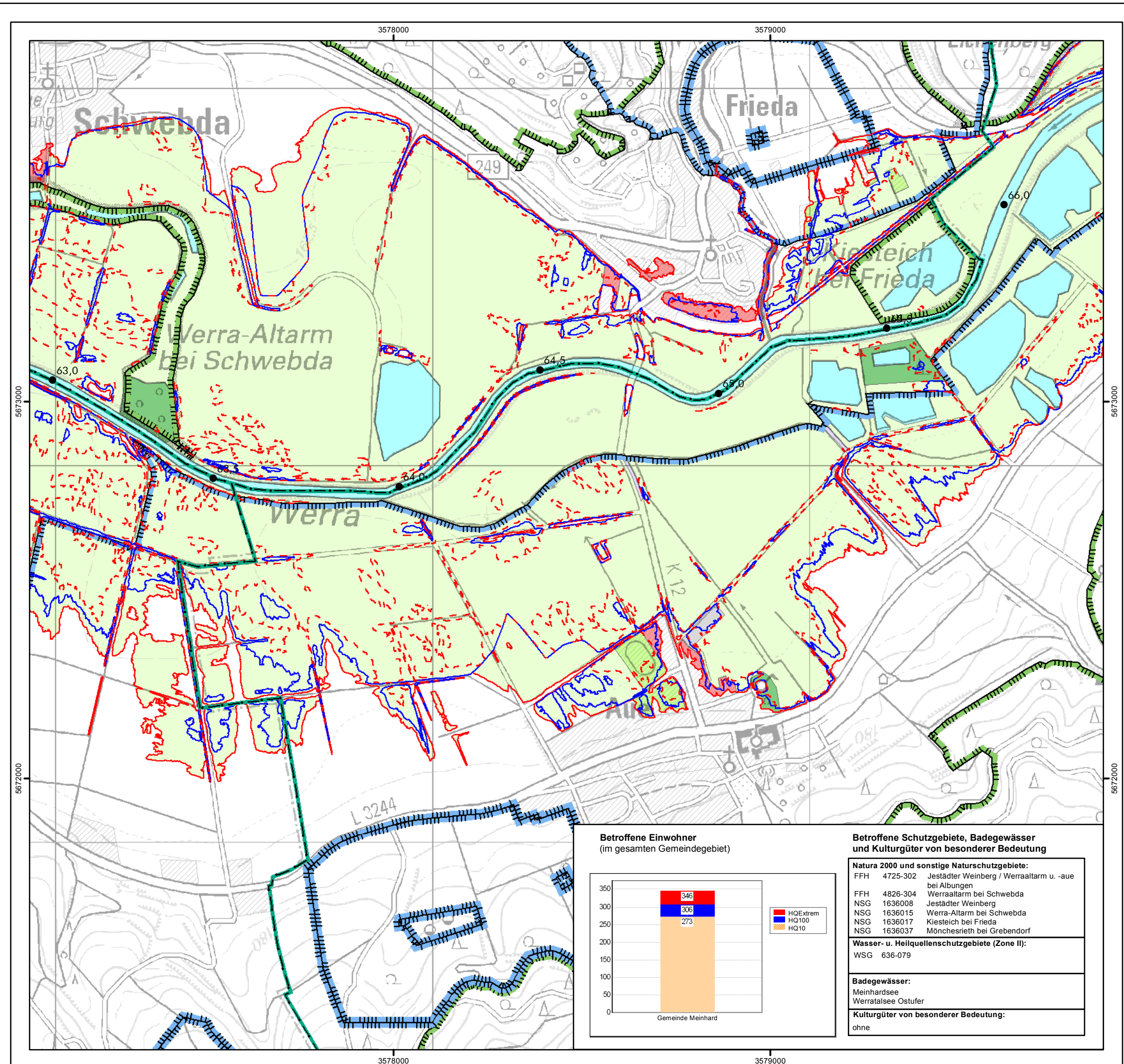
0 125 250 375 500 Meter

**HESSEN** Regierungspräsidium Kassel  
 Abteilung III - Umwelt- und Arbeitsschutz  
 DEZ. 31.4/HEF - Kommunales Abwasser  
 Gewässergüte, Oberirdische Gewässer,  
 Hochwasserschutz  
 Hubertusweg 19  
 36251 Bad Hersfeld

## Hochwasserrisikomanagementplan Werra - Werra -

### Hochwasserrisikokarte Brennpunkt: Gemeinde Meinhard Risikokarte 4/4

Maßstab: 1:10.000	Datum: September 2015	Blattschnitt: <b>Wa - 4.21</b>
----------------------	--------------------------	-----------------------------------



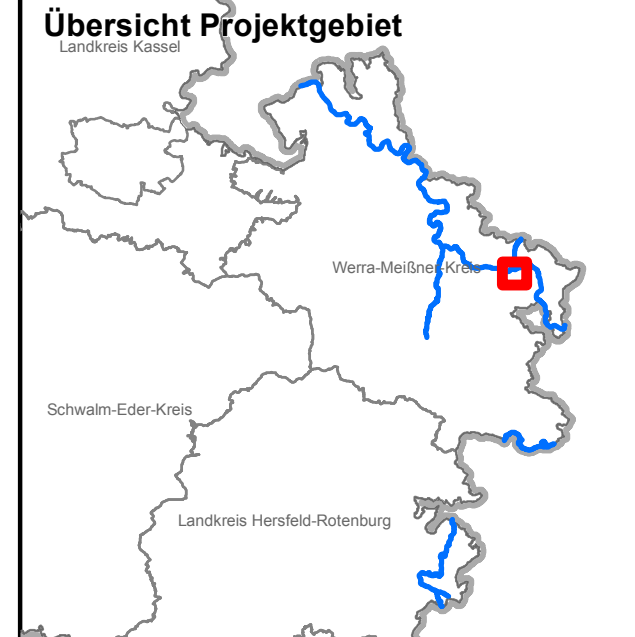
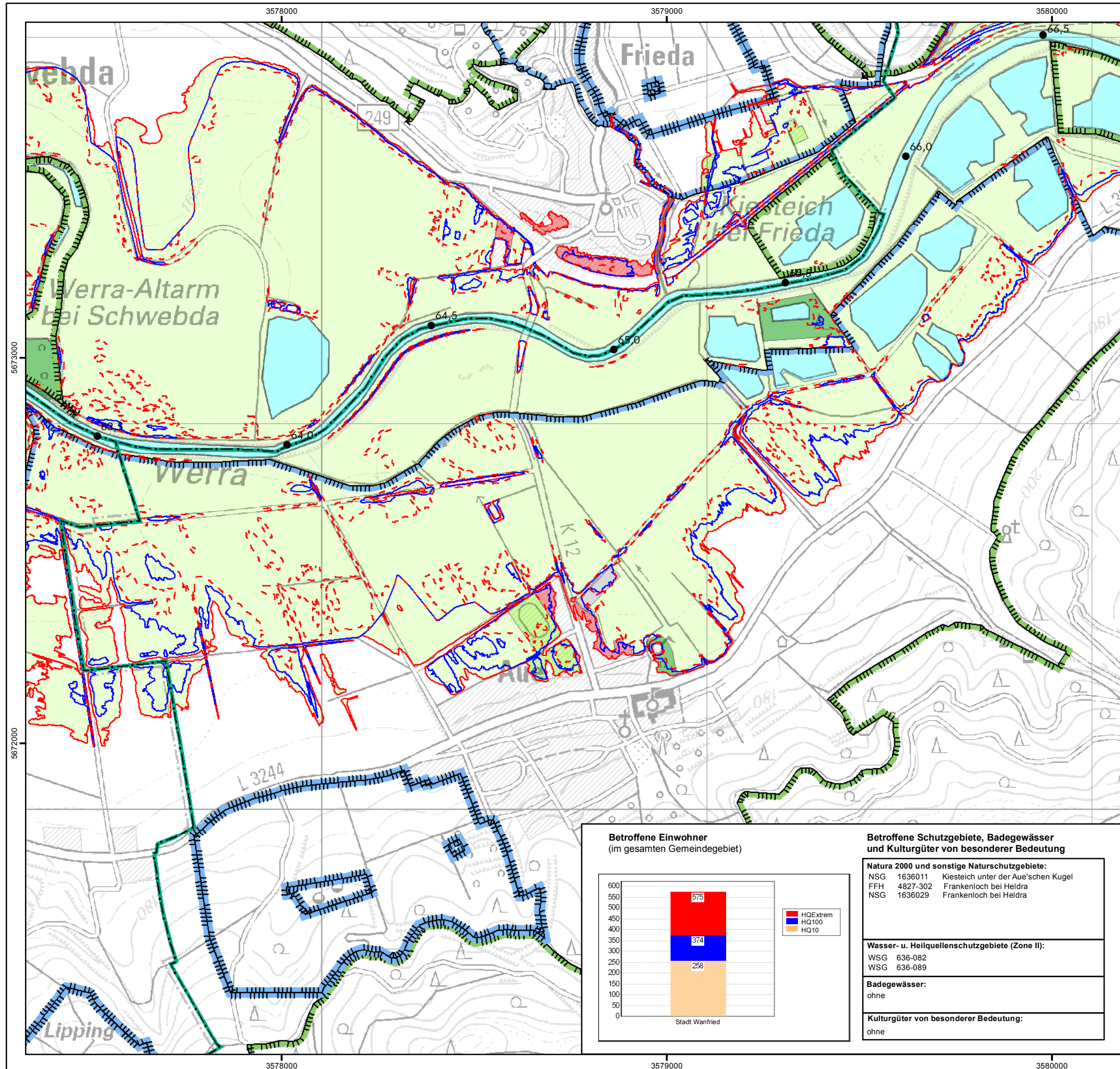
#### Betroffene Schutzgebiete, Badegewässer und Kulturgüter von besonderer Bedeutung

**Natura 2000 und sonstige Naturschutzgebiete:**  
 FFH 4725-302 Jestädter Weinberg / Werraaltarm u. -aue bei Albulgen  
 FFH 4826-304 Werraaltarm bei Schwebda  
 NSG 1636008 Jestädter Weinberg  
 NSG 1636015 Werra-Altarm bei Schwebda  
 NSG 1636017 Kiesteich bei Frieda  
 NSG 1636037 Mönchesrieth bei Grebendorf

**Wasser- u. Heilquellenschutzgebiete (Zone II):**  
 WSG 636-079

**Badegewässer:**  
 Meinhardsee  
 Werratalsee Ostufer

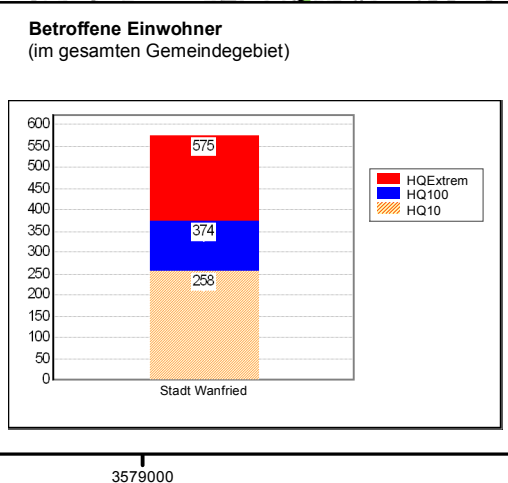
**Kulturgüter von besonderer Bedeutung:**  
 ohne



### Legende

<b>Wirtschaftliche Nutzung</b>	<b>Gefahrenquellen</b>
Siedlung	Kläranlage
Kultur- und Dienstleistung	Große Anlage mit Umweltgefahr bei Hochwasser
Industrie und Gewerbe	<b>Schutzgebiete</b>
Verkehr	NATURA 2000-Gebiet bzw. sonstiges Naturschutzgebiet
Grünfläche	Wasserschutzgebiet (Zone II) bzw. Heilquellenschutzgebiet (Zone II)
landwirtschaftl. Nutzfläche	Badegewässer
Forst	Kulturgut von bes. Bedeutung
Gewässer	
sonstige Flächen	
Landesgrenze	
Gemeindegrenze	
Überschwemmungsgrenze / pot. Überschwemmungsgrenze eines Hochwassers mit hoher Wahrscheinlichkeit	
Überschwemmungsgrenze / pot. Überschwemmungsgrenze bei HQ <sub>100</sub>	
Überschwemmungsgrenze / pot. Überschwemmungsgrenze eines extremen Hochwassers	
stationäre Hochwasserschutzanlage	
mobile Hochwasserschutzanlage	
14.0 • Stationierung	

0 125 250 375 500 Meter



### Betroffene Schutzgebiete, Badegewässer und Kulturgüter von besonderer Bedeutung

**Natura 2000 und sonstige Naturschutzgebiete:**  
 NSG 1636011 Kiesteich unter der Aue'schen Kugel  
 FFH 4827-302 Frankenthal bei Frieda  
 NSG 1636029 Frankenthal bei Frieda

**Wasser- u. Heilquellenschutzgebiete (Zone II):**  
 WSG 636-082  
 WSG 636-089

**Badegewässer:**  
 ohne

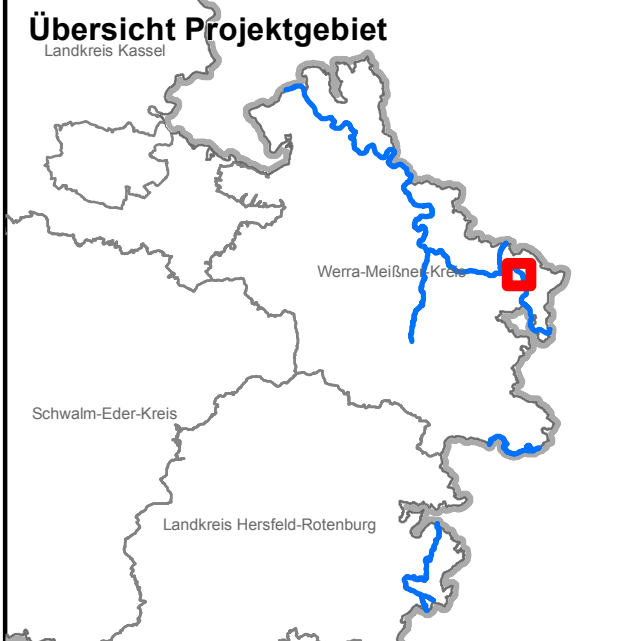
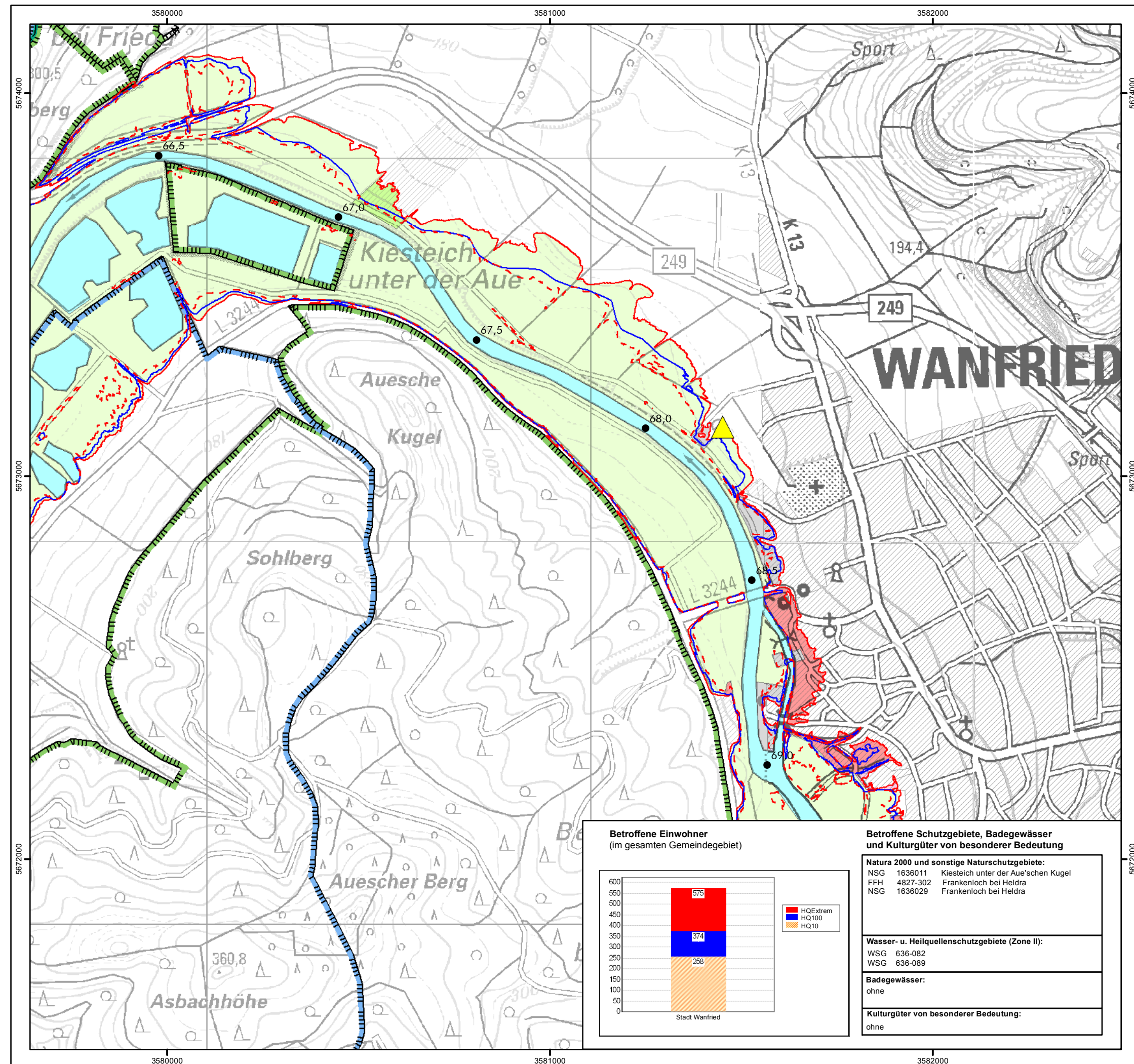
**Kulturgüter von besonderer Bedeutung:**  
 ohne

**HESSEN** Regierungspräsidium Kassel  
 Abteilung III - Umwelt- und Arbeitsschutz  
 DEZ. 31.4/HEF - Kommunales Abwasser  
 Gewässergüte, Oberirdische Gewässer,  
 Hochwasserschutz  
 Hubertusweg 19  
 36251 Bad Hersfeld

## Hochwasserrisikomanagementplan Werra - Werra -

### Hochwasserrisikokarte Brennpunkt: Stadt Wanfried Risikokarte 1/5

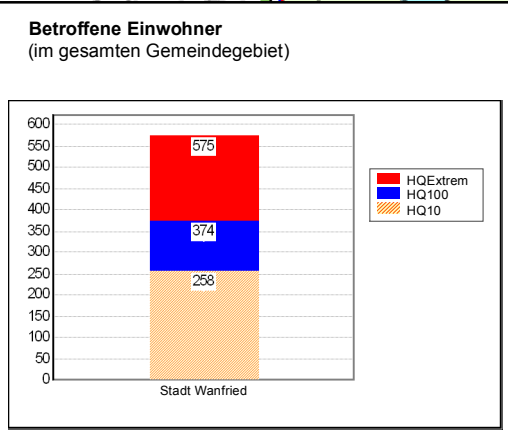
<b>Maßstab:</b> 1:10.000	<b>Datum:</b> September 2015	<b>Blattschnitt:</b> Wa - 5.22
-----------------------------	---------------------------------	-----------------------------------



### Legende

<b>Wirtschaftliche Nutzung</b>	<b>Gefahrenquellen</b>
Siedlung	Kläranlage
Kultur- und Dienstleistung	Große Anlage mit Umweltgefahr bei Hochwasser
Industrie und Gewerbe	<b>Schutzgebiete</b>
Verkehr	NATURA 2000-Gebiet bzw. sonstiges Naturschutzgebiet
Grünfläche	Wasserschutzgebiet (Zone II) bzw. Heilquellenschutzgebiet (Zone II)
landwirtschftl. Nutzfläche	Badegewässer
Forst	Kulturgut von bes. Bedeutung
Gewässer	
sonstige Flächen	
Landesgrenze	
Gemeindegrenze	
Überschwemmungsgrenze / pot. Überschwemmungsgrenze eines Hochwassers mit hoher Wahrscheinlichkeit	
Überschwemmungsgrenze / pot. Überschwemmungsgrenze bei HQ <sub>100</sub>	
Überschwemmungsgrenze / pot. Überschwemmungsgrenze eines extremen Hochwassers	
stationäre Hochwasserschutzanlage	
mobile Hochwasserschutzanlage	
14.0 • Stationierung	

0 125 250 375 500 Meter



#### Betroffene Schutzgebiete, Badegewässer und Kulturgüter von besonderer Bedeutung

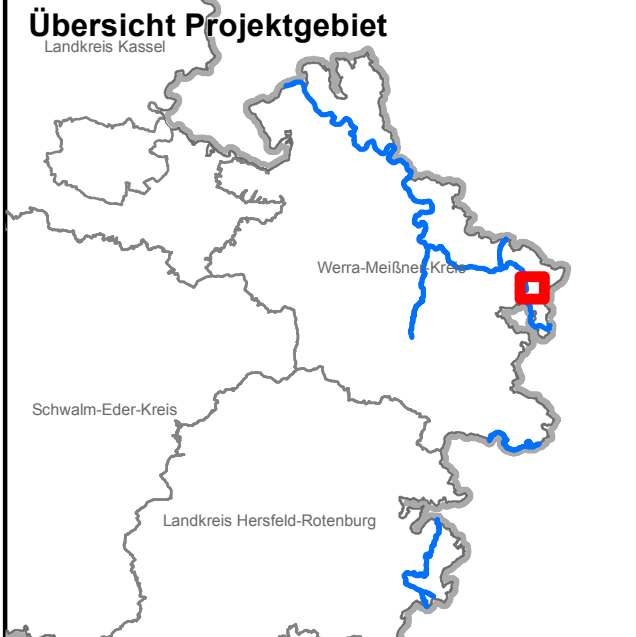
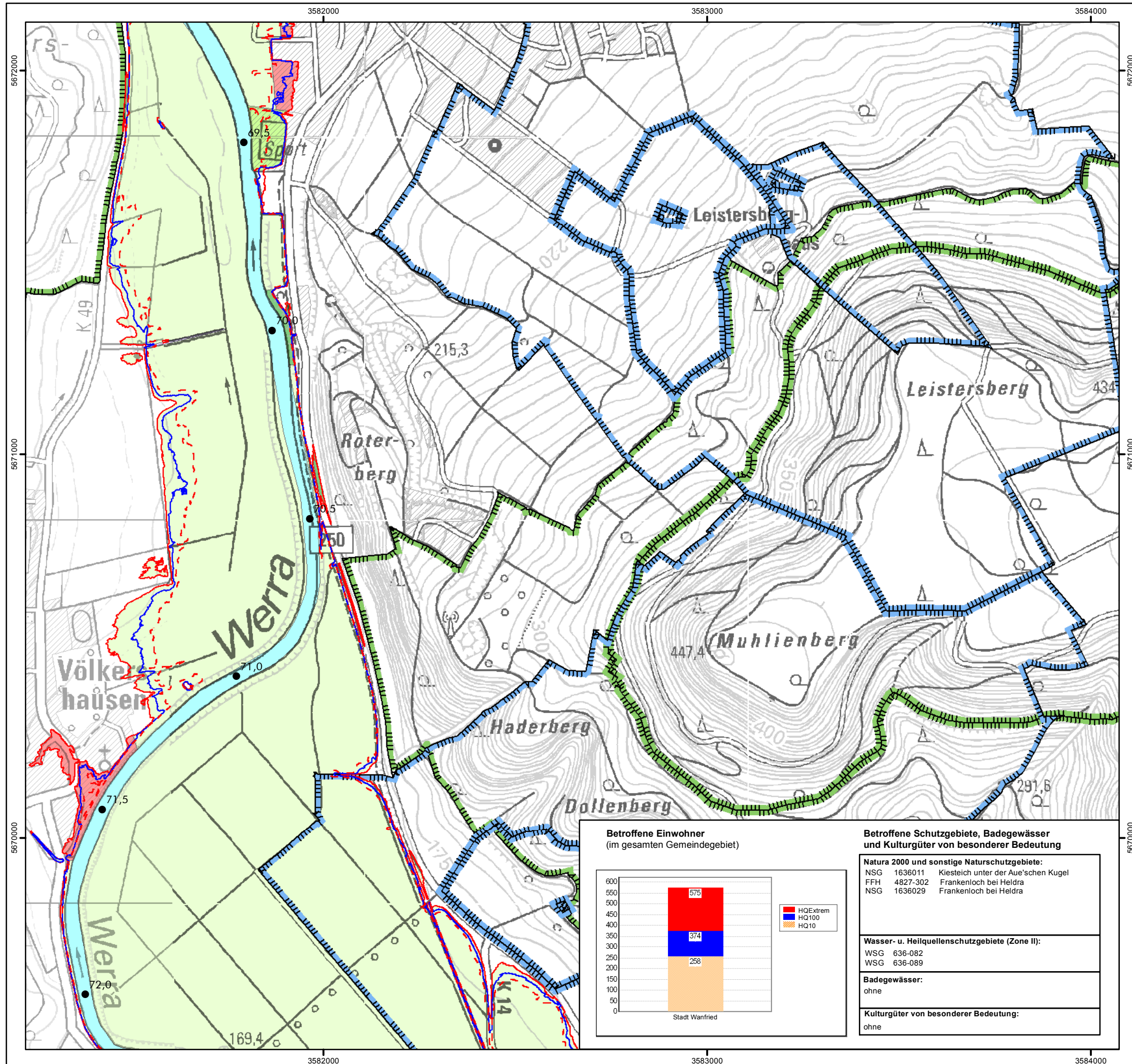
<b>Natura 2000 und sonstige Naturschutzgebiete:</b>	
NSG 1636011	Kiesteich unter der Aue'schen Kugel
FFH 4827-302	Frankenloch bei Heldra
NSG 1636029	Frankenloch bei Heldra
<b>Wasser- u. Heilquellenschutzgebiete (Zone II):</b>	
WSG 636-082	
WSG 636-089	
<b>Badegewässer:</b>	
ohne	
<b>Kulturgüter von besonderer Bedeutung:</b>	
ohne	

**HESSEN** Regierungspräsidium Kassel  
Abteilung III - Umwelt- und Arbeitsschutz  
DEZ. 31.4/HEF - Kommunales Abwasser  
Gewässergüte, Oberirdische Gewässer,  
Hochwasserschutz  
Hubertusweg 19  
36251 Bad Hersfeld

## Hochwasserrisikomanagementplan Werra - Werra -

### Hochwasserrisikokarte Brennpunkt: Stadt Wanfried Risikokarte 2/5

<b>Maßstab:</b> 1:10.000	<b>Datum:</b> September 2015	<b>Blattschnitt:</b> Wa - 5.23
-----------------------------	---------------------------------	-----------------------------------



### Legende

<b>Wirtschaftliche Nutzung</b>	<b>Gefahrenquellen</b>
Siedlung	Kläranlage
Kultur- und Dienstleistung	Große Anlage mit Umweltgefahr bei Hochwasser
Industrie und Gewerbe	<b>Schutzgebiete</b>
Verkehr	NATURA 2000-Gebiet bzw. sonstiges Naturschutzgebiet
Grünfläche	Wasserschutzgebiet (Zone II) bzw. Heilquellenschutzgebiet (Zone II)
landwirtschaftl. Nutzfläche	Badegewässer
Forst	Kulturgut von bes. Bedeutung
Gewässer	
sonstige Flächen	
Landesgrenze	
Gemeindegrenze	
Überschwemmungsgrenze / pot. Überschwemmungsgrenze eines Hochwassers mit hoher Wahrscheinlichkeit	
Überschwemmungsgrenze / pot. Überschwemmungsgrenze bei HQ <sub>100</sub>	
Überschwemmungsgrenze / pot. Überschwemmungsgrenze eines extremen Hochwassers	
stationäre Hochwasserschutzanlage	
mobile Hochwasserschutzanlage	
14.0 • Stationierung	

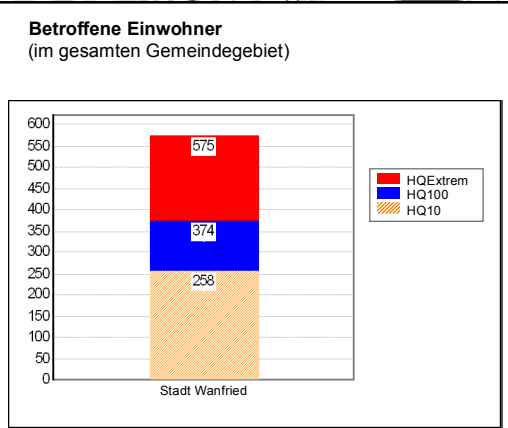
0 125 250 375 500 Meter

**HESSEN** Regierungspräsidium Kassel  
 Abteilung III - Umwelt- und Arbeitsschutz  
 DEZ. 31.4/HEF - Kommunales Abwasser  
 Gewässergüte, Oberirdische Gewässer,  
 Hochwasserschutz  
 Hubertusweg 19  
 36251 Bad Hersfeld

## Hochwasserrisikomanagementplan Werra - Werra -

### Hochwasserrisikokarte Brennpunkt: Stadt Wanfried Risikokarte 3/5

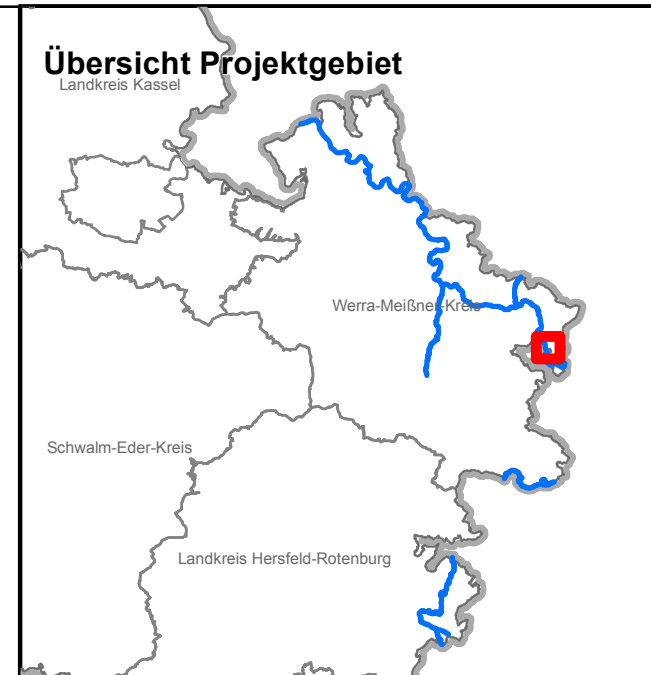
<b>Maßstab:</b> 1:10.000	<b>Datum:</b> September 2015	<b>Blattschnitt:</b> Wa - 5.24
-----------------------------	---------------------------------	-----------------------------------



#### Betroffene Schutzgebiete, Badegewässer und Kulturgüter von besonderer Bedeutung

<b>Natura 2000 und sonstige Naturschutzgebiete:</b>	
NSG 1636011	Kiesteich unter der Aue'schen Kugel
FFH 4827-302	Frankenloch bei Heldra
NSG 1636029	Frankenloch bei Heldra
<b>Wasser- u. Heilquellenschutzgebiete (Zone II):</b>	
WSG 636-082	
WSG 636-089	
<b>Badegewässer:</b>	
ohne	
<b>Kulturgüter von besonderer Bedeutung:</b>	
ohne	





### Legende

<b>Wirtschaftliche Nutzung</b>	<b>Gefahrenquellen</b>
Siedlung	Kläranlage
Kultur- und Dienstleistung	Große Anlage mit Umweltgefahr bei Hochwasser
Industrie und Gewerbe	<b>Schutzgebiete</b>
Verkehr	NATURA 2000-Gebiet bzw. sonstiges Naturschutzgebiet
Grünfläche	Wasserschutzgebiet (Zone II) bzw. Heilquellenschutzgebiet (Zone II)
landwirtschaftl. Nutzfläche	Badegewässer
Forst	Kulturgut von bes. Bedeutung
Gewässer	
sonstige Flächen	
Landesgrenze	
Gemeindegrenze	
Überschwemmungsgrenze / pot. Überschwemmungsgrenze eines Hochwassers mit hoher Wahrscheinlichkeit	
Überschwemmungsgrenze / pot. Überschwemmungsgrenze bei HQ <sub>100</sub>	
Überschwemmungsgrenze / pot. Überschwemmungsgrenze eines extremen Hochwassers	
stationäre Hochwasserschutzanlage	
mobile Hochwasserschutzanlage	
14.0 • Stationierung	

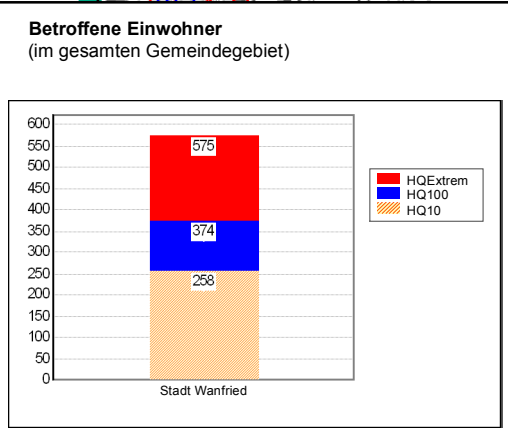
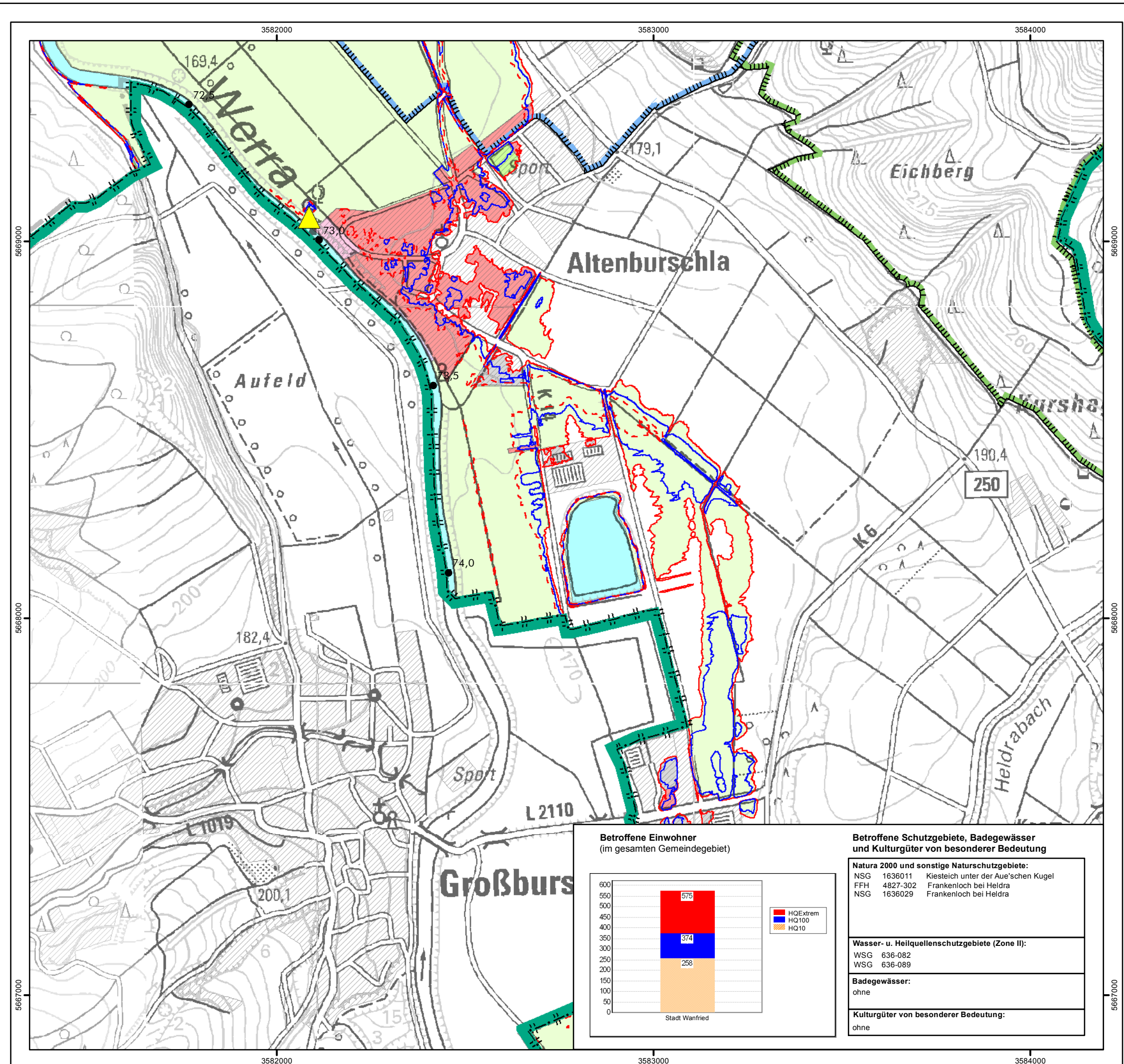
0 125 250 375 500 Meter

**HESSEN** Regierungspräsidium Kassel  
Abteilung III - Umwelt- und Arbeitsschutz  
DEZ. 31.4/HEF - Kommunales Abwasser  
Gewässergüte, Oberirdische Gewässer,  
Hochwasserschutz  
Hubertusweg 19  
36251 Bad Hersfeld

## Hochwasserrisikomanagementplan Werra - Werra -

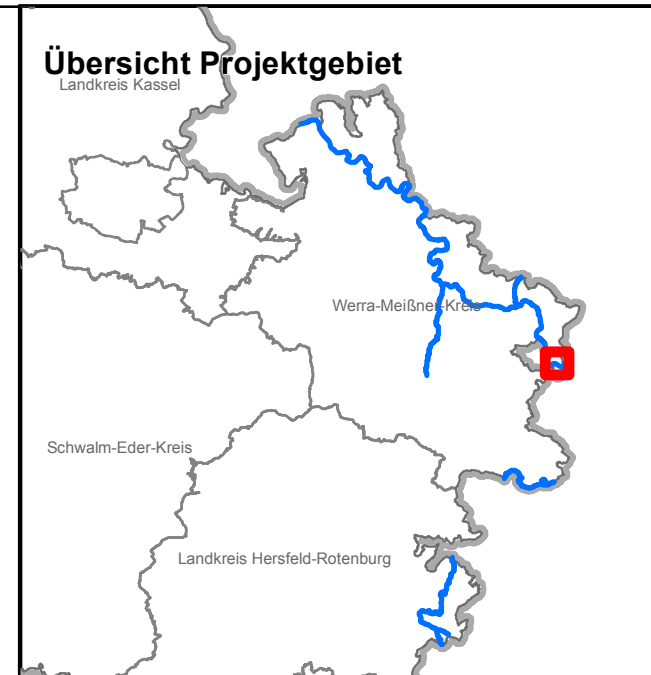
### Hochwasserrisikokarte Brennpunkt: Stadt Wanfried Risikokarte 4/5

<b>Maßstab:</b> 1:10.000	<b>Datum:</b> September 2015	<b>Blattschnitt:</b> <b>Wa - 5.25</b>
-----------------------------	---------------------------------	--



#### Betroffene Schutzgebiete, Badegewässer und Kulturgüter von besonderer Bedeutung

<b>Natura 2000 und sonstige Naturschutzgebiete:</b>	
NSG 1636011	Kiesteich unter der Aue'schen Kugel
FFH 4827-302	Frankenloch bei Heldra
NSG 1636029	Frankenloch bei Heldra
<b>Wasser- u. Heilquellenschutzgebiete (Zone II):</b>	
WSG 636-082	
WSG 636-089	
<b>Badegewässer:</b>	
ohne	
<b>Kulturgüter von besonderer Bedeutung:</b>	
ohne	



### Legende

<b>Wirtschaftliche Nutzung</b>	<b>Gefahrenquellen</b>
Siedlung	Kläranlage
Kultur- und Dienstleistung	Große Anlage mit Umweltgefahr bei Hochwasser
Industrie und Gewerbe	<b>Schutzgebiete</b>
Verkehr	NATURA 2000-Gebiet bzw. sonstiges Naturschutzgebiet
Grünfläche	Wasserschutzgebiet (Zone II) bzw. Heilquellenschutzgebiet (Zone II)
landwirtschaftl. Nutzfläche	Badegewässer
Forst	Kulturgut von bes. Bedeutung
Gewässer	
sonstige Flächen	
Landesgrenze	
Gemeindegrenze	
Überschwemmungsgrenze / pot. Überschwemmungsgrenze eines Hochwassers mit hoher Wahrscheinlichkeit	
Überschwemmungsgrenze / pot. Überschwemmungsgrenze bei HQ <sub>100</sub>	
Überschwemmungsgrenze / pot. Überschwemmungsgrenze eines extremen Hochwassers	
stationäre Hochwasserschutzanlage	
mobile Hochwasserschutzanlage	
14.0 • Stationierung	

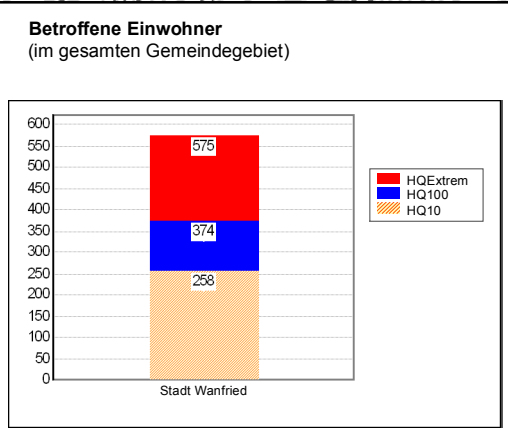
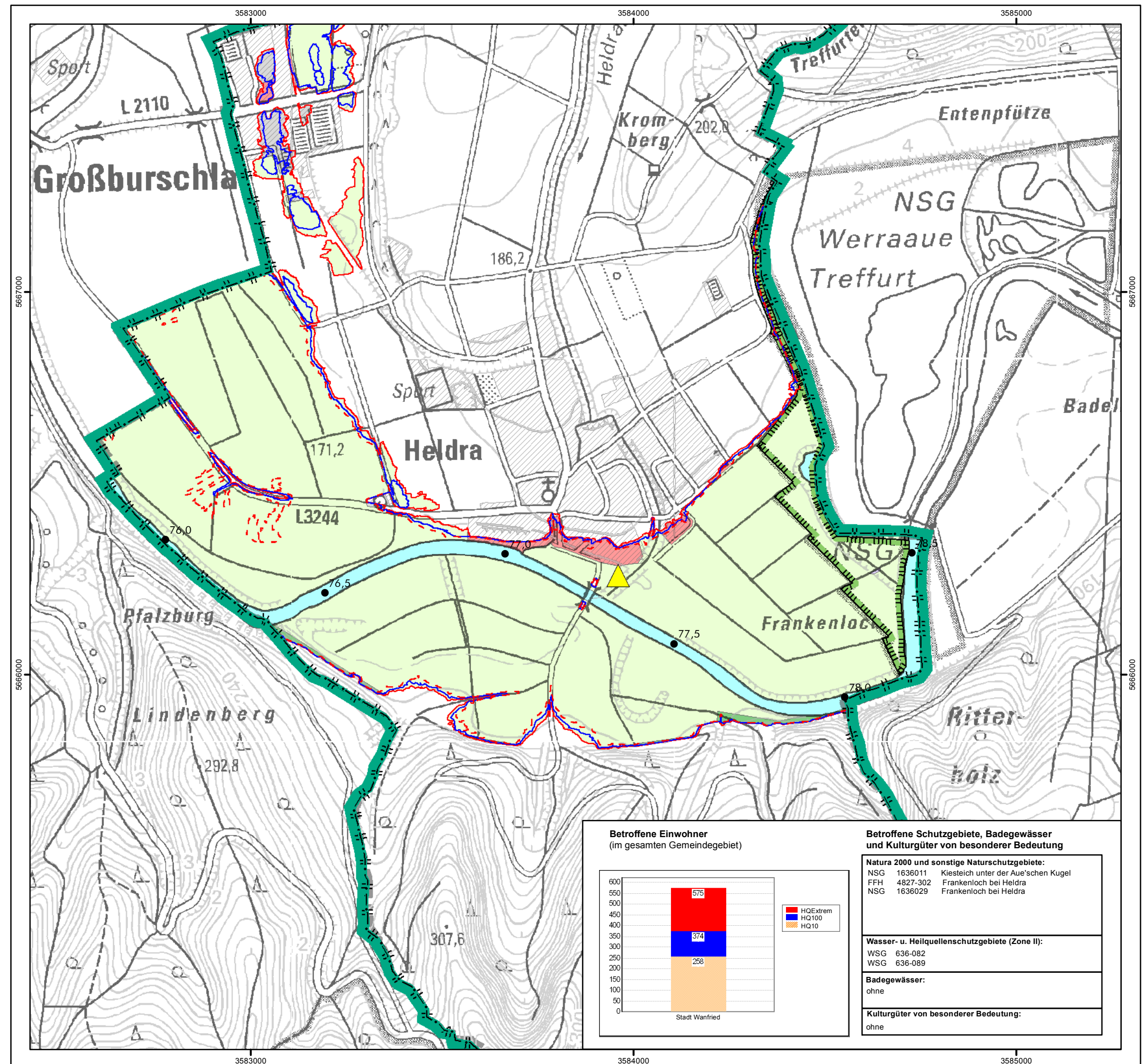
0 125 250 375 500 Meter

**HESSEN** Regierungspräsidium Kassel  
 Abteilung III - Umwelt- und Arbeitsschutz  
 DEZ. 31.4/HEF - Kommunales Abwasser  
 Gewässergüte, Oberirdische Gewässer,  
 Hochwasserschutz  
 Hubertusweg 19  
 36251 Bad Hersfeld

## Hochwasserrisikomanagementplan Werra - Werra -

### Hochwasserrisikokarte Brennpunkt: Stadt Wanfried Risikokarte 5/5

<b>Maßstab:</b> 1:10.000	<b>Datum:</b> September 2015	<b>Blattschnitt:</b> Wa - 5.26
-----------------------------	---------------------------------	-----------------------------------



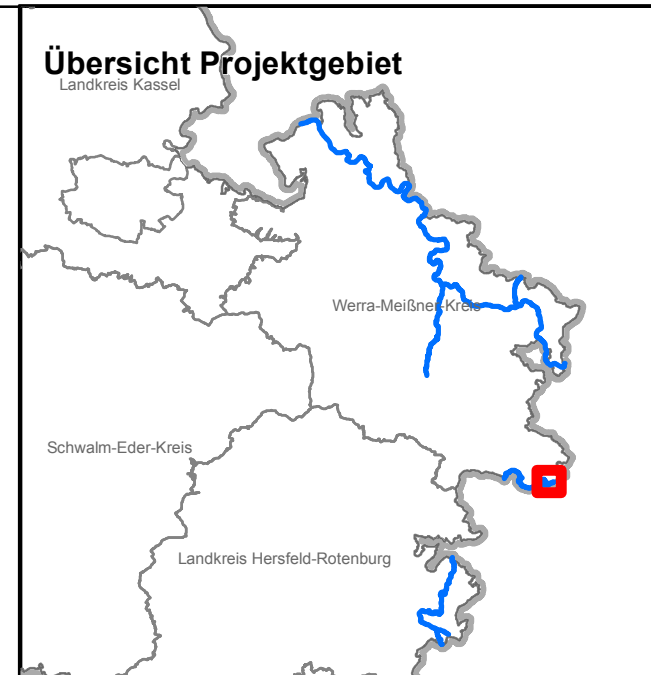
**Betroffene Schutzgebiete, Badegewässer und Kulturgüter von besonderer Bedeutung**

**Natura 2000 und sonstige Naturschutzgebiete:**  
 NSG 1636011 Kiesteich unter der Aue'schen Kugel  
 FFH 4827-302 Frankenloch bei Helda  
 NSG 1636029 Frankenloch bei Helda

**Wasser- u. Heilquellenschutzgebiete (Zone II):**  
 WSG 636-082  
 WSG 636-089

**Badegewässer:**  
 ohne

**Kulturgüter von besonderer Bedeutung:**  
 ohne



### Legende

<b>Wirtschaftliche Nutzung</b>	<b>Gefahrenquellen</b>
Siedlung	Kläranlage
Kultur- und Dienstleistung	Große Anlage mit Umweltgefahr bei Hochwasser
Industrie und Gewerbe	<b>Schutzgebiete</b>
Verkehr	NATURA 2000-Gebiet bzw. sonstiges Naturschutzgebiet
Grünfläche	Wasserschutzgebiet (Zone II) bzw. Heilquellenschutzgebiet (Zone II)
landwirtschaftl. Nutzfläche	Badegewässer
Forst	Kulturgut von bes. Bedeutung
Gewässer	
sonstige Flächen	
Landesgrenze	
Gemeindegrenze	
Überschwemmungsgrenze / pot. Überschwemmungsgrenze eines Hochwassers mit hoher Wahrscheinlichkeit	
Überschwemmungsgrenze / pot. Überschwemmungsgrenze bei HQ <sub>100</sub>	
Überschwemmungsgrenze / pot. Überschwemmungsgrenze eines extremen Hochwassers	
stationäre Hochwasserschutzanlage	
mobile Hochwasserschutzanlage	
14.0 • Stationierung	

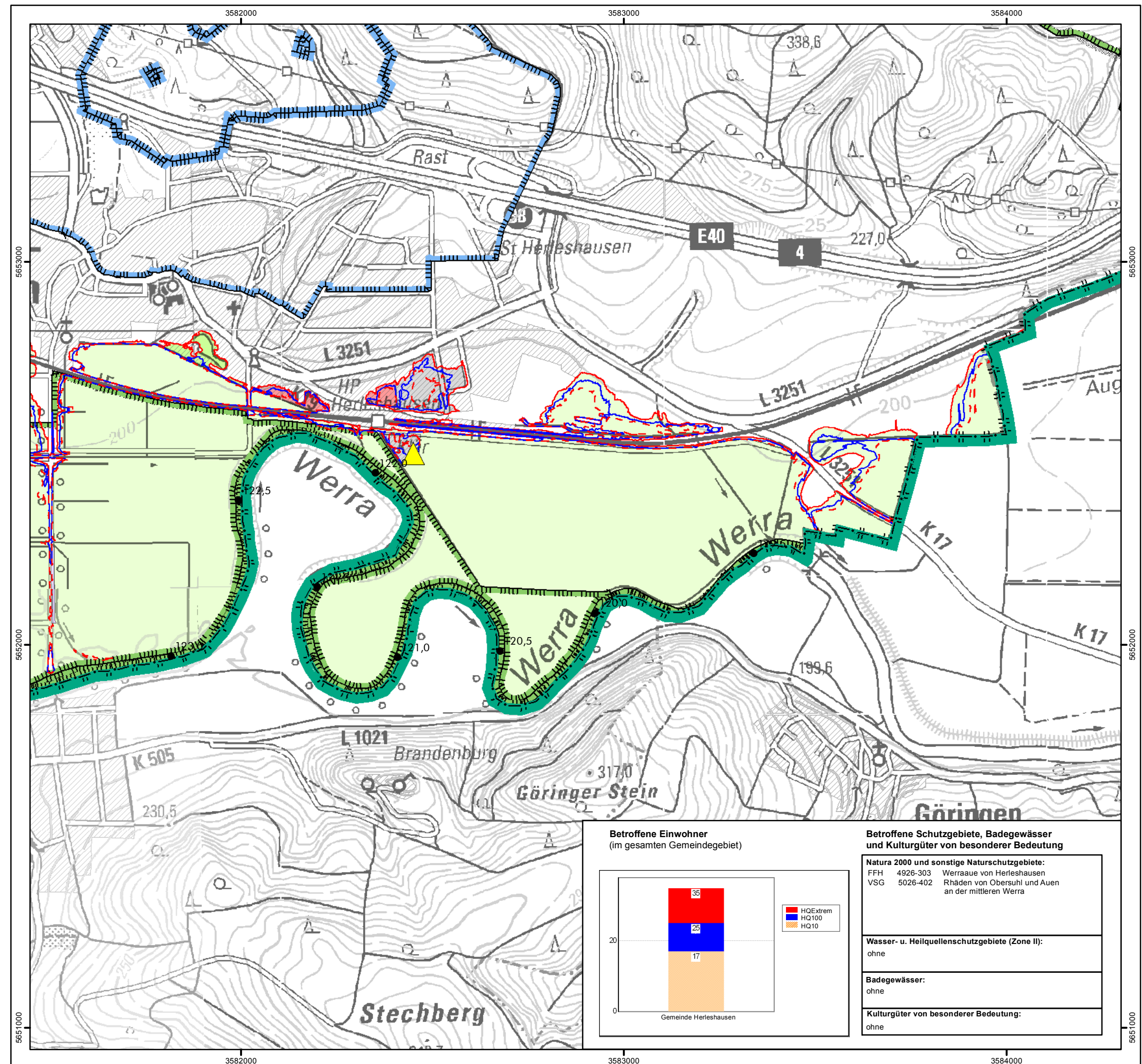
0 125 250 375 500 Meter

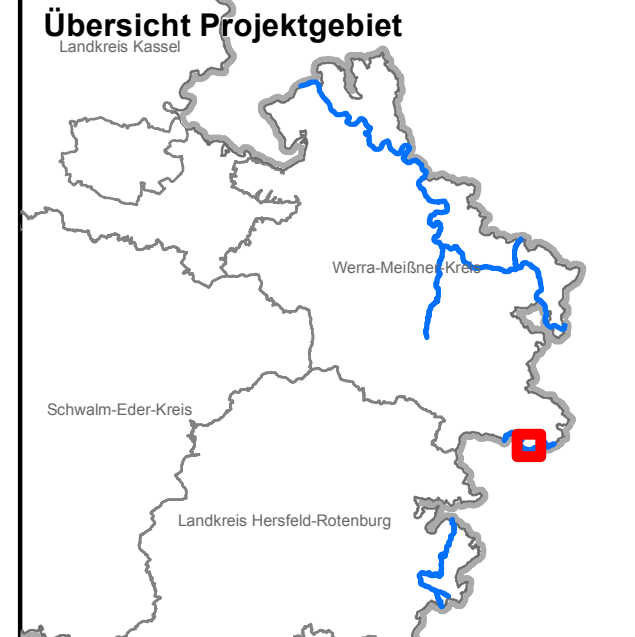
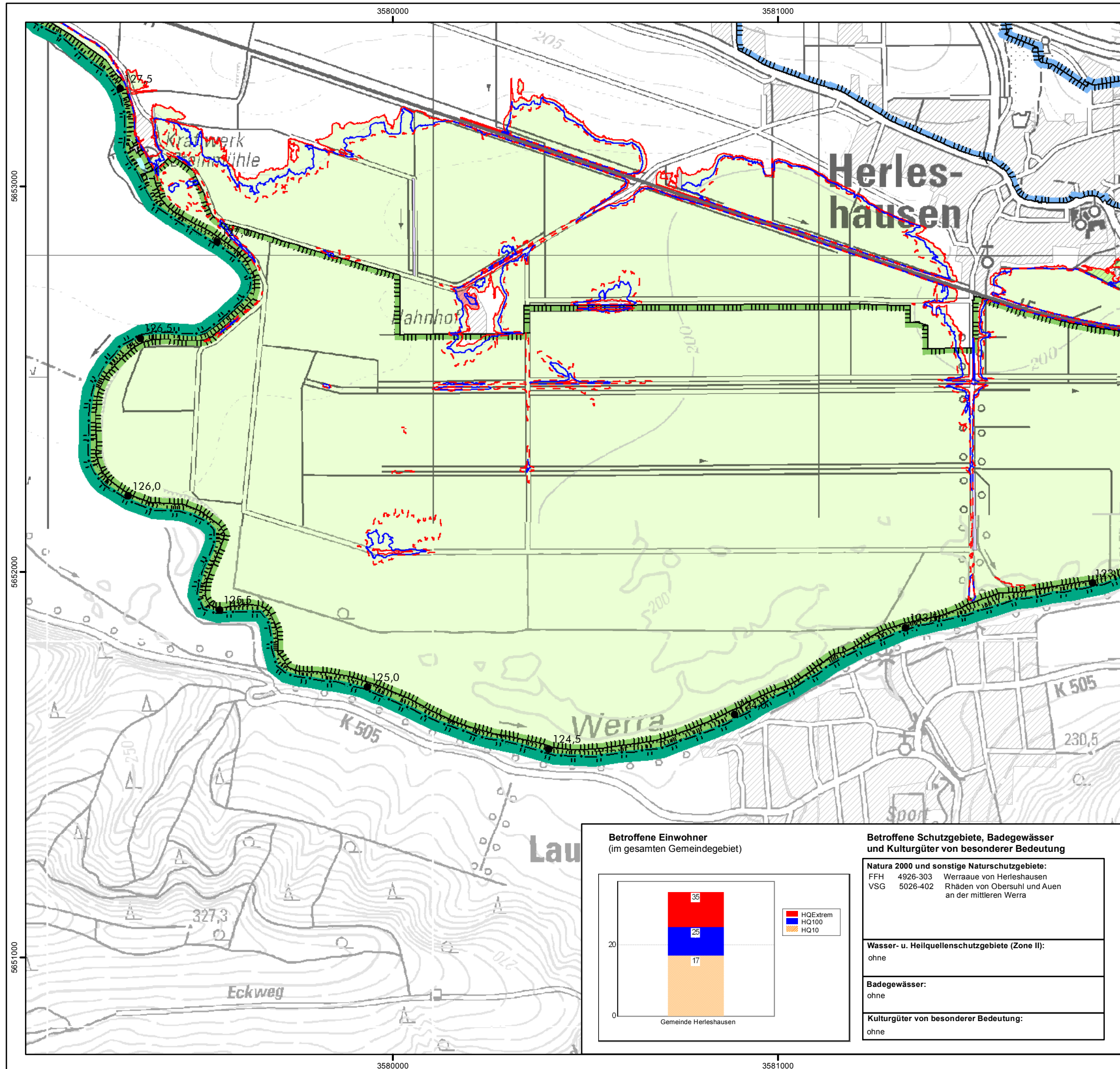
**HESSEN** Regierungspräsidium Kassel  
 Abteilung III - Umwelt- und Arbeitsschutz  
 DEZ. 31.4/HEF - Kommunales Abwasser  
 Gewässergüte, Oberirdische Gewässer,  
 Hochwasserschutz  
 Hubertusweg 19  
 36251 Bad Hersfeld

## Hochwasserrisikomanagementplan Werra - Werra -

### Hochwasserrisikokarte Brennpunkt: Gemeinde Herleshausen Risikokarte 1/3

<b>Maßstab:</b> 1:10.000	<b>Datum:</b> September 2015	<b>Blattschnitt:</b> Wa - 6.27
-----------------------------	---------------------------------	-----------------------------------





### Legende

<b>Wirtschaftliche Nutzung</b>	<b>Gefahrenquellen</b>
Siedlung	Kläranlage
Kultur- und Dienstleistung	Große Anlage mit Umweltgefahr bei Hochwasser
Industrie und Gewerbe	<b>Schutzgebiete</b>
Verkehr	NATURA 2000-Gebiet bzw. sonstiges Naturschutzgebiet
Grünfläche	Wasserschutzgebiet (Zone II) bzw. Heilquellenschutzgebiet (Zone II)
landwirtschaftl. Nutzfläche	Badegewässer
Forst	Kulturgut von bes. Bedeutung
Gewässer	
sonstige Flächen	
Landesgrenze	
Gemeindegrenze	
Überschwemmungsgrenze / pot. Überschwemmungsgrenze eines Hochwassers mit hoher Wahrscheinlichkeit	
Überschwemmungsgrenze / pot. Überschwemmungsgrenze bei HQ <sub>100</sub>	
Überschwemmungsgrenze / pot. Überschwemmungsgrenze eines extremen Hochwassers	
stationäre Hochwasserschutzanlage	
mobile Hochwasserschutzanlage	
14.0 • Stationierung	

0 125 250 375 500 Meter

#### Betroffene Einwohner (im gesamten Gemeindegebiet)

HQExtrem	35
HQ100	25
HQ10	17

Gemeinde Herleshausen

#### Betroffene Schutzgebiete, Badegewässer und Kulturgüter von besonderer Bedeutung

**Natura 2000 und sonstige Naturschutzgebiete:**  
 FFH 4926-303 Werraaue von Herleshausen  
 VSG 5026-402 Rhäden von Obersuhl und Auen an der mittleren Werra

**Wasser- u. Heilquellenschutzgebiete (Zone II):**  
ohne

**Badegewässer:**  
ohne

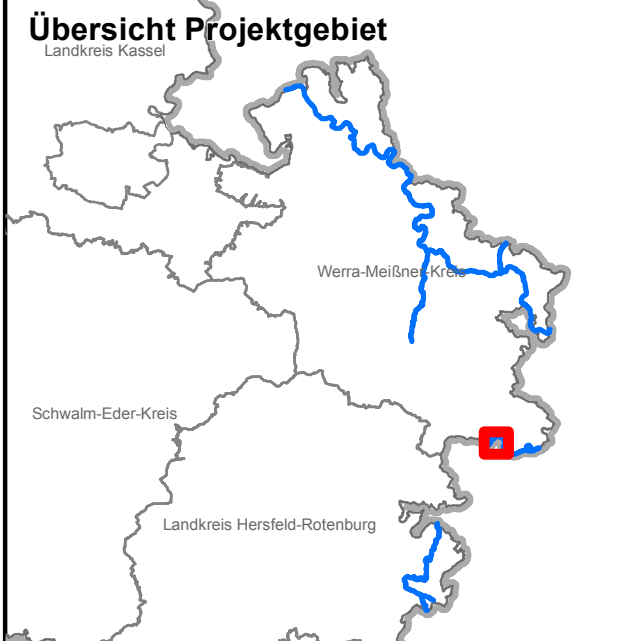
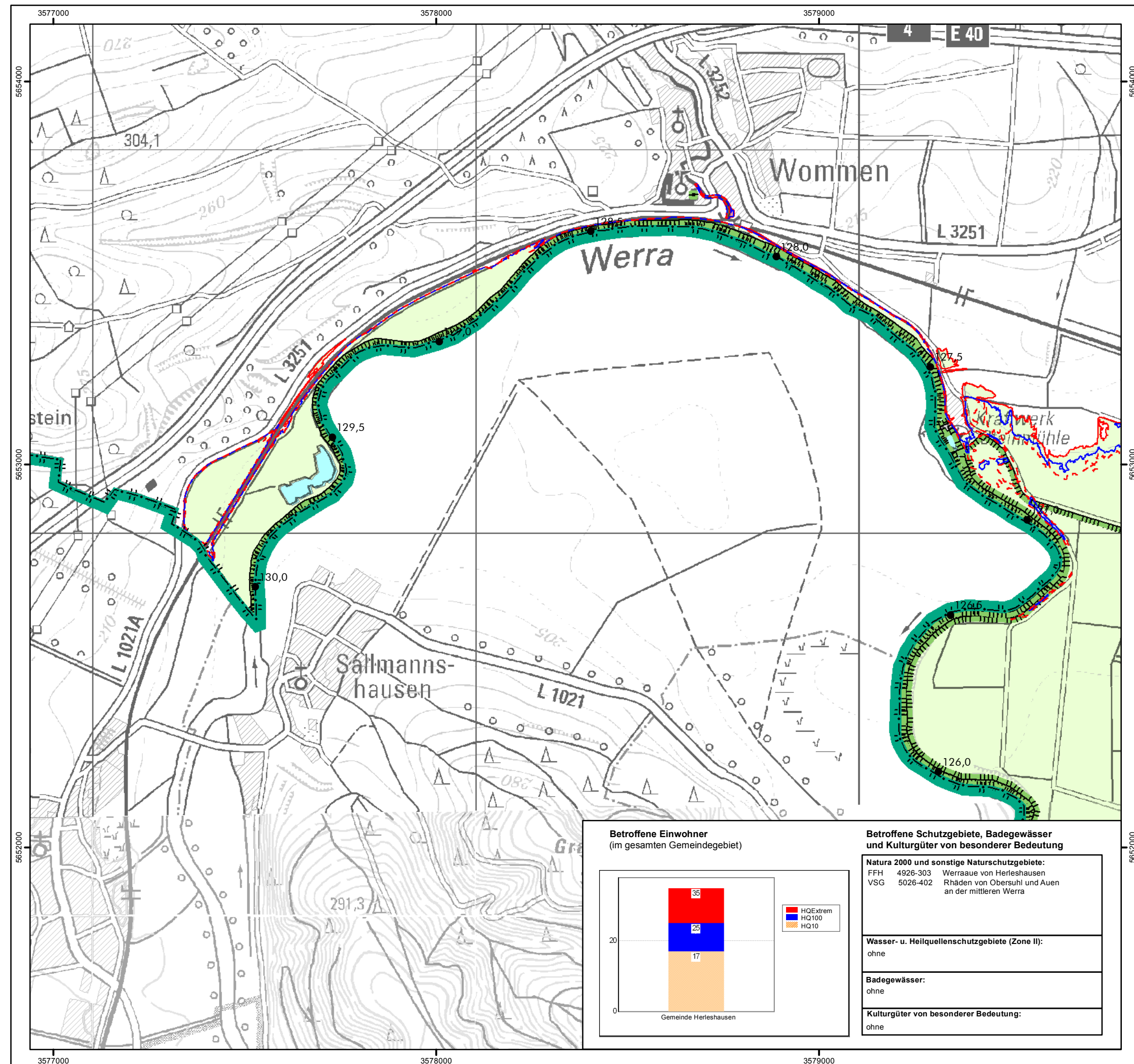
**Kulturgüter von besonderer Bedeutung:**  
ohne

**HESSEN** Regierungspräsidium Kassel  
 Abteilung III - Umwelt- und Arbeitsschutz  
 DEZ. 31.4/HEF - Kommunales Abwasser  
 Gewässergüte, Oberirdische Gewässer,  
 Hochwasserschutz  
 Hubertusweg 19  
 36251 Bad Hersfeld

## Hochwasserrisikomanagementplan Werra - Werra -

### Hochwasserrisikokarte Brennpunkt: Gemeinde Herleshausen Risikokarte 2/3

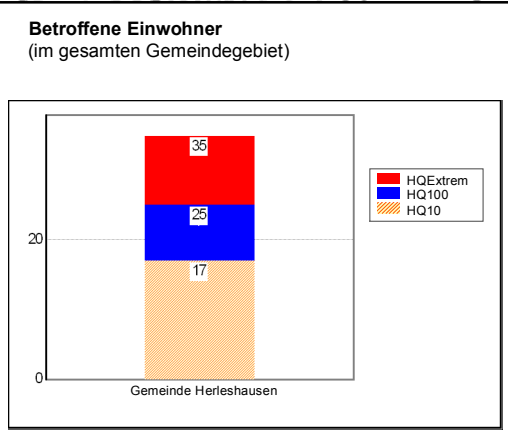
<b>Maßstab:</b> 1:10.000	<b>Datum:</b> September 2015	<b>Blattschnitt:</b> Wa - 6.28
-----------------------------	---------------------------------	-----------------------------------



### Legende

<b>Wirtschaftliche Nutzung</b>	<b>Gefahrenquellen</b>
Siedlung	Kläranlage
Kultur- und Dienstleistung	Große Anlage mit Umweltgefahr bei Hochwasser
Industrie und Gewerbe	<b>Schutzgebiete</b>
Verkehr	NATURA 2000-Gebiet bzw. sonstiges Naturschutzgebiet
Grünfläche	Wasserschutzgebiet (Zone II) bzw. Heilquellenschutzgebiet (Zone II)
landwirtschaftl. Nutzfläche	Badegewässer
Forst	Kulturgut von bes. Bedeutung
Gewässer	
sonstige Flächen	
Landesgrenze	
Gemeindegrenze	
Überschwemmungsgrenze / pot. Überschwemmungsgrenze eines Hochwassers mit hoher Wahrscheinlichkeit	
Überschwemmungsgrenze / pot. Überschwemmungsgrenze bei HQ <sub>100</sub>	
Überschwemmungsgrenze / pot. Überschwemmungsgrenze eines extremen Hochwassers	
stationäre Hochwasserschutzanlage	
mobile Hochwasserschutzanlage	
14.0 • Stationierung	

0 125 250 375 500 Meter



#### Betroffene Schutzgebiete, Badegewässer und Kulturgüter von besonderer Bedeutung

**Natura 2000 und sonstige Naturschutzgebiete:**  
FFH 4926-303 Werraue von Herleshausen  
VSG 5026-402 Rhäden von Obersuhl und Auen an der mittleren Werra

**Wasser- u. Heilquellenschutzgebiete (Zone II):**  
ohne

**Badegewässer:**  
ohne

**Kulturgüter von besonderer Bedeutung:**  
ohne

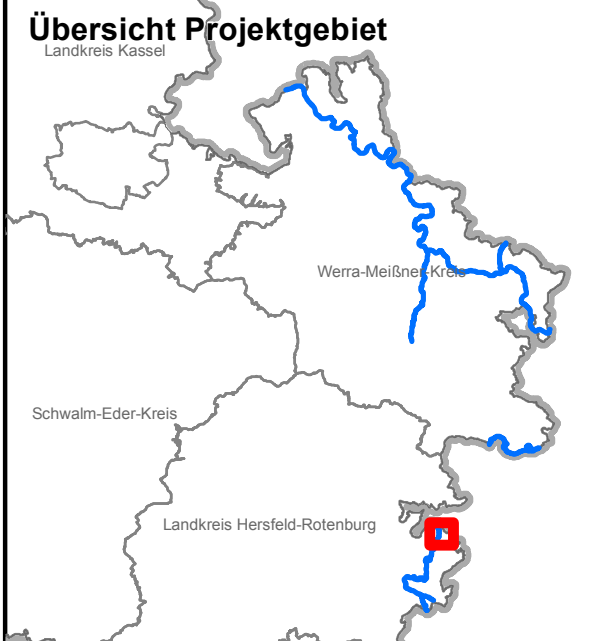
**HESSEN** Regierungspräsidium Kassel  
Abteilung III - Umwelt- und Arbeitsschutz  
DEZ. 31.4/HEF - Kommunales Abwasser  
Gewässergüte, Oberirdische Gewässer,  
Hochwasserschutz  
Hubertusweg 19  
36251 Bad Hersfeld

### Hochwasserrisikomanagementplan Werra - Werra -

#### Hochwasserrisikokarte Brennpunkt: Gemeinde Herleshausen Risikokarte 3/3

<b>Maßstab:</b> 1:10.000	<b>Datum:</b> September 2015	<b>Blattschnitt:</b> Wa - 6.29
-----------------------------	---------------------------------	-----------------------------------

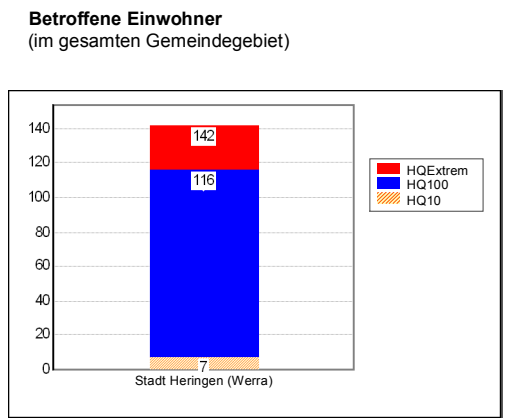
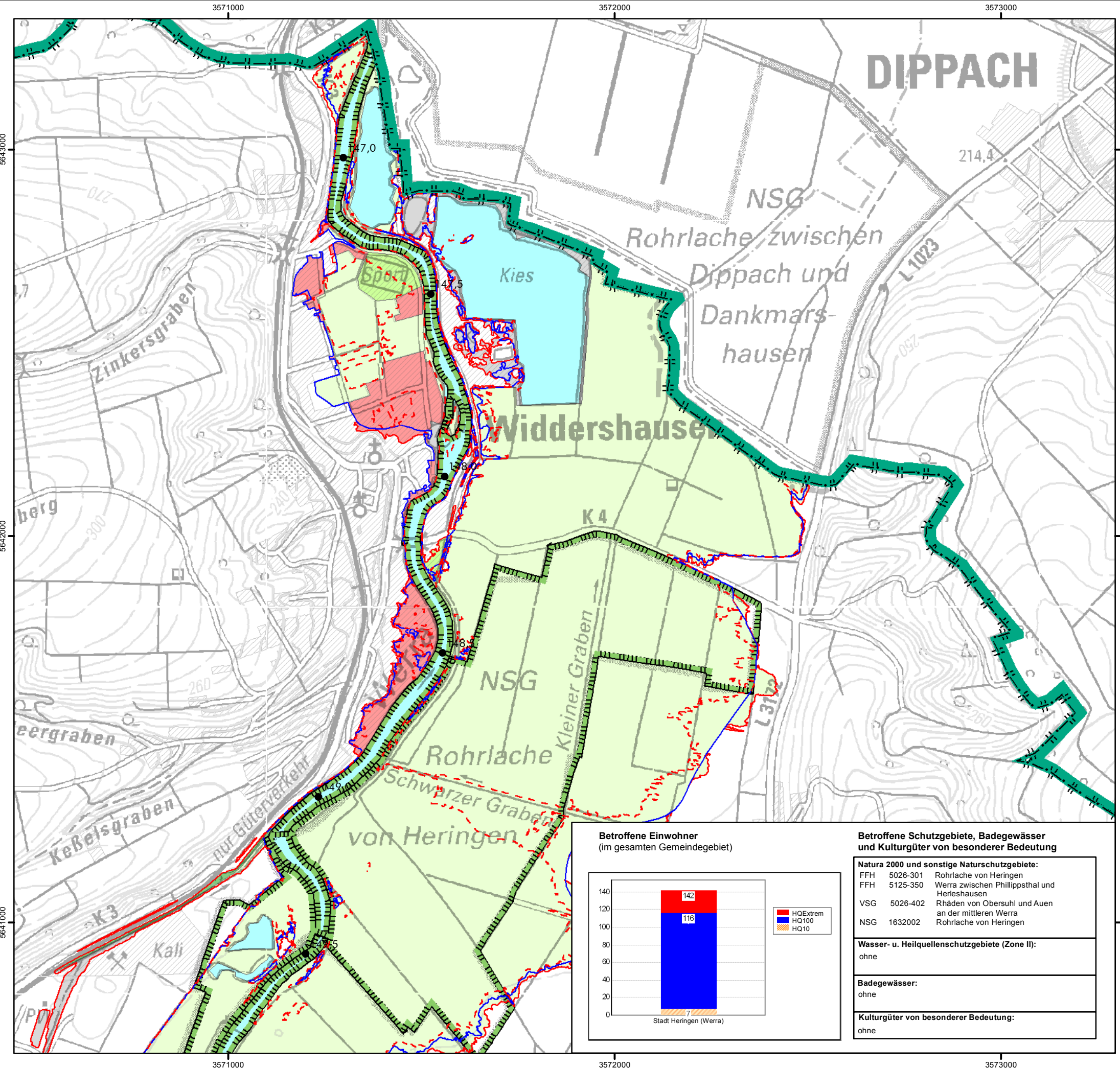
# DIPPACH



### Legende

<b>Wirtschaftliche Nutzung</b>	<b>Gefahrenquellen</b>
Siedlung	Kläranlage
Kultur- und Dienstleistung	Große Anlage mit Umweltgefahr bei Hochwasser
Industrie und Gewerbe	<b>Schutzgebiete</b>
Verkehr	NATURA 2000-Gebiet bzw. sonstiges Naturschutzgebiet
Grünfläche	Wasserschutzgebiet (Zone II) bzw. Heilquellenschutzgebiet (Zone II)
landwirtschaftl. Nutzfläche	Badegewässer
Forst	Kulturgut von bes. Bedeutung
Gewässer	
sonstige Flächen	
Landesgrenze	
Gemeindegrenze	
Überschwemmungsgrenze / pot. Überschwemmungsgrenze eines Hochwassers mit hoher Wahrscheinlichkeit	
Überschwemmungsgrenze / pot. Überschwemmungsgrenze bei HQ <sub>100</sub>	
Überschwemmungsgrenze / pot. Überschwemmungsgrenze eines extremen Hochwassers	
stationäre Hochwasserschutzanlage	
mobile Hochwasserschutzanlage	
14.0 • Stationierung	

0 125 250 375 500 Meter



#### Betroffene Schutzgebiete, Badegewässer und Kulturgüter von besonderer Bedeutung

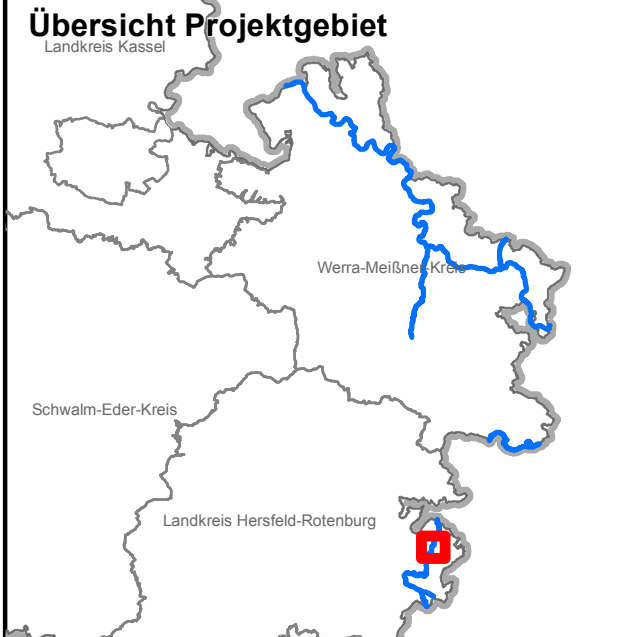
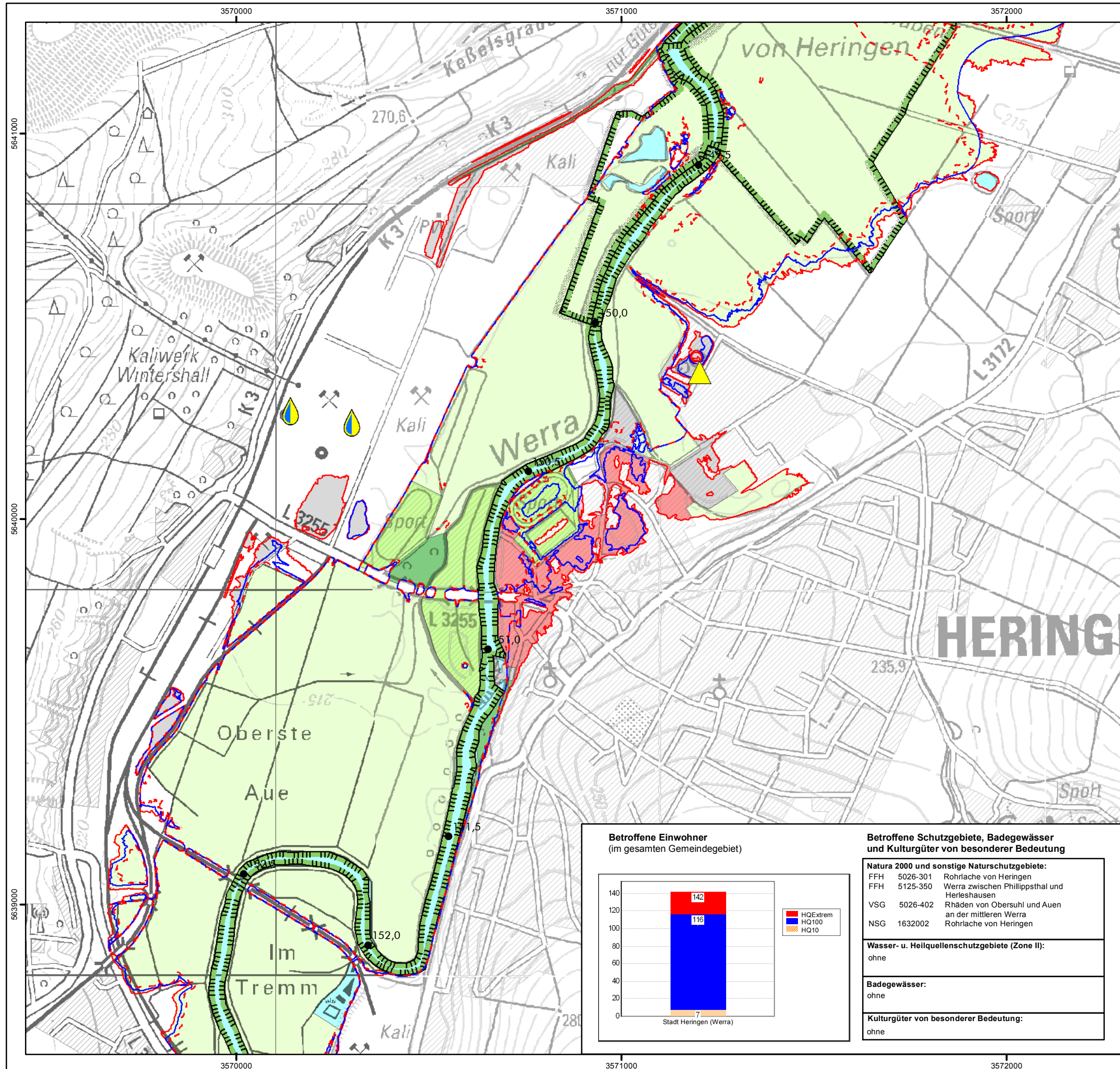
<b>Natura 2000 und sonstige Naturschutzgebiete:</b>	
FFH 5026-301	Rohrlache von Heringen
FFH 5125-350	Werra zwischen Philippsthal und Herleshausen
VSG 5026-402	Rhäden von Obersuhl und Auen an der mittleren Werra
NSG 1632002	Rohrlache von Heringen
<b>Wasser- u. Heilquellenschutzgebiete (Zone II):</b>	ohne
<b>Badegewässer:</b>	ohne
<b>Kulturgüter von besonderer Bedeutung:</b>	ohne

**HESSEN** Regierungspräsidium Kassel  
 Abteilung III - Umwelt- und Arbeitsschutz  
 DEZ. 31.4/HEF - Kommunales Abwasser  
 Gewässergüte, Oberirdische Gewässer,  
 Hochwasserschutz  
 Hubertusweg 19  
 36251 Bad Hersfeld

## Hochwasserrisikomanagementplan Werra - Werra -

### Hochwasserrisikokarte Brennpunkt: Stadt Heringen (Werra) Risikokarte 1/3

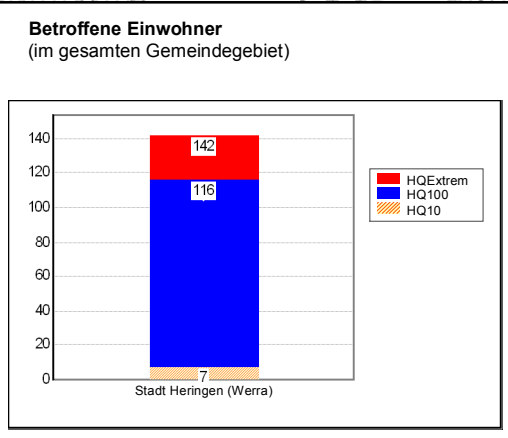
<b>Maßstab:</b> 1:10.000	<b>Datum:</b> September 2015	<b>Blattschnitt:</b> Wa - 7.30
-----------------------------	---------------------------------	-----------------------------------



### Legende

<b>Wirtschaftliche Nutzung</b>	<b>Gefahrenquellen</b>
Siedlung	Kläranlage
Kultur- und Dienstleistung	Große Anlage mit Umweltgefahr bei Hochwasser
Industrie und Gewerbe	<b>Schutzgebiete</b>
Verkehr	NATURA 2000-Gebiet bzw. sonstiges Naturschutzgebiet
Grünfläche	Wasserschutzgebiet (Zone II) bzw. Heilquellenschutzgebiet (Zone II)
landwirtschaftl. Nutzfläche	Badegewässer
Forst	Kulturgut von bes. Bedeutung
Gewässer	
sonstige Flächen	
Landesgrenze	
Gemeindegrenze	
Überschwemmungsgrenze / pot. Überschwemmungsgrenze eines Hochwassers mit hoher Wahrscheinlichkeit	
Überschwemmungsgrenze / pot. Überschwemmungsgrenze bei HQ <sub>100</sub>	
Überschwemmungsgrenze / pot. Überschwemmungsgrenze eines extremen Hochwassers	
stationäre Hochwasserschutzanlage	
mobile Hochwasserschutzanlage	
14.0 • Stationierung	

0 125 250 375 500 Meter



#### Betroffene Schutzgebiete, Badegewässer und Kulturgüter von besonderer Bedeutung

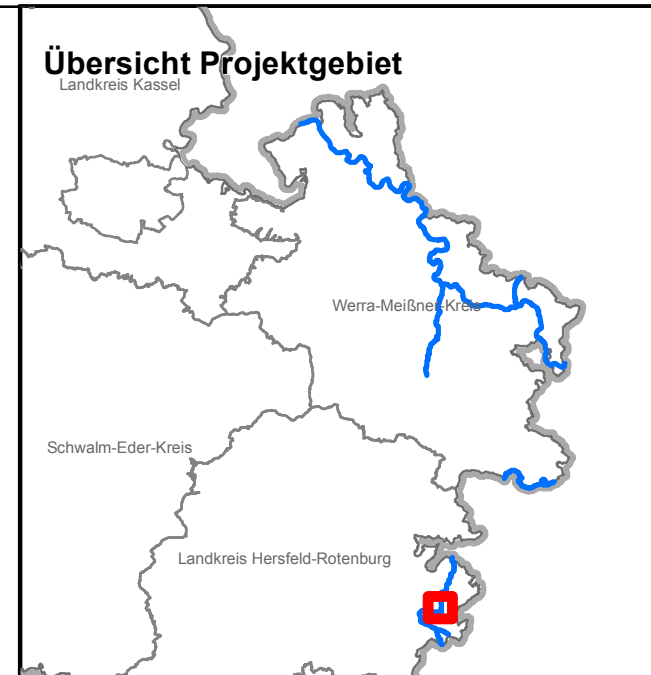
<b>Natura 2000 und sonstige Naturschutzgebiete:</b>	
FFH 5026-301	Rohrlache von Heringen
FFH 5125-350	Werra zwischen Philippsthal und Herleshausen
VSG 5026-402	Rhäden von Obersuhl und Auen an der mittleren Werra
NSG 1632002	Rohrlache von Heringen
<b>Wasser- u. Heilquellenschutzgebiete (Zone II):</b>	ohne
<b>Badegewässer:</b>	ohne
<b>Kulturgüter von besonderer Bedeutung:</b>	ohne

**HESSEN** Regierungspräsidium Kassel  
Abteilung III - Umwelt- und Arbeitsschutz  
DEZ. 31.4/HEF - Kommunales Abwasser  
Gewässergüte, Oberirdische Gewässer,  
Hochwasserschutz  
Hubertusweg 19  
36251 Bad Hersfeld

### Hochwasserrisikomanagementplan Werra - Werra -

#### Hochwasserrisikokarte Brennpunkt: Stadt Heringen (Werra) Risikokarte 2/3

<b>Maßstab:</b> 1:10.000	<b>Datum:</b> September 2015	<b>Blattschnitt:</b> Wa - 7.31
-----------------------------	---------------------------------	-----------------------------------



### Legende

<b>Wirtschaftliche Nutzung</b>	<b>Gefahrenquellen</b>
Siedlung	Kläranlage
Kultur- und Dienstleistung	Große Anlage mit Umweltgefahr bei Hochwasser
Industrie und Gewerbe	<b>Schutzgebiete</b>
Verkehr	NATURA 2000-Gebiet bzw. sonstiges Naturschutzgebiet
Grünfläche	Wasserschutzgebiet (Zone II) bzw. Heilquellenschutzgebiet (Zone II)
landwirtschftl. Nutzfläche	Badegewässer
Forst	Kulturgut von bes. Bedeutung
Gewässer	
sonstige Flächen	
Landesgrenze	
Gemeindegrenze	
Überschwemmungsgrenze / pot. Überschwemmungsgrenze eines Hochwassers mit hoher Wahrscheinlichkeit	
Überschwemmungsgrenze / pot. Überschwemmungsgrenze bei HQ <sub>100</sub>	
Überschwemmungsgrenze / pot. Überschwemmungsgrenze eines extremen Hochwassers	
stationäre Hochwasserschutzanlage	
mobile Hochwasserschutzanlage	
14.0 • Stationierung	

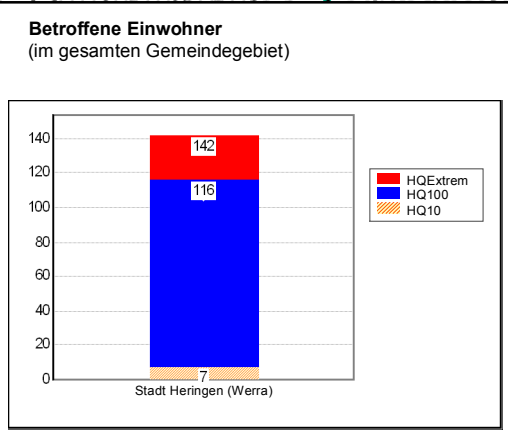
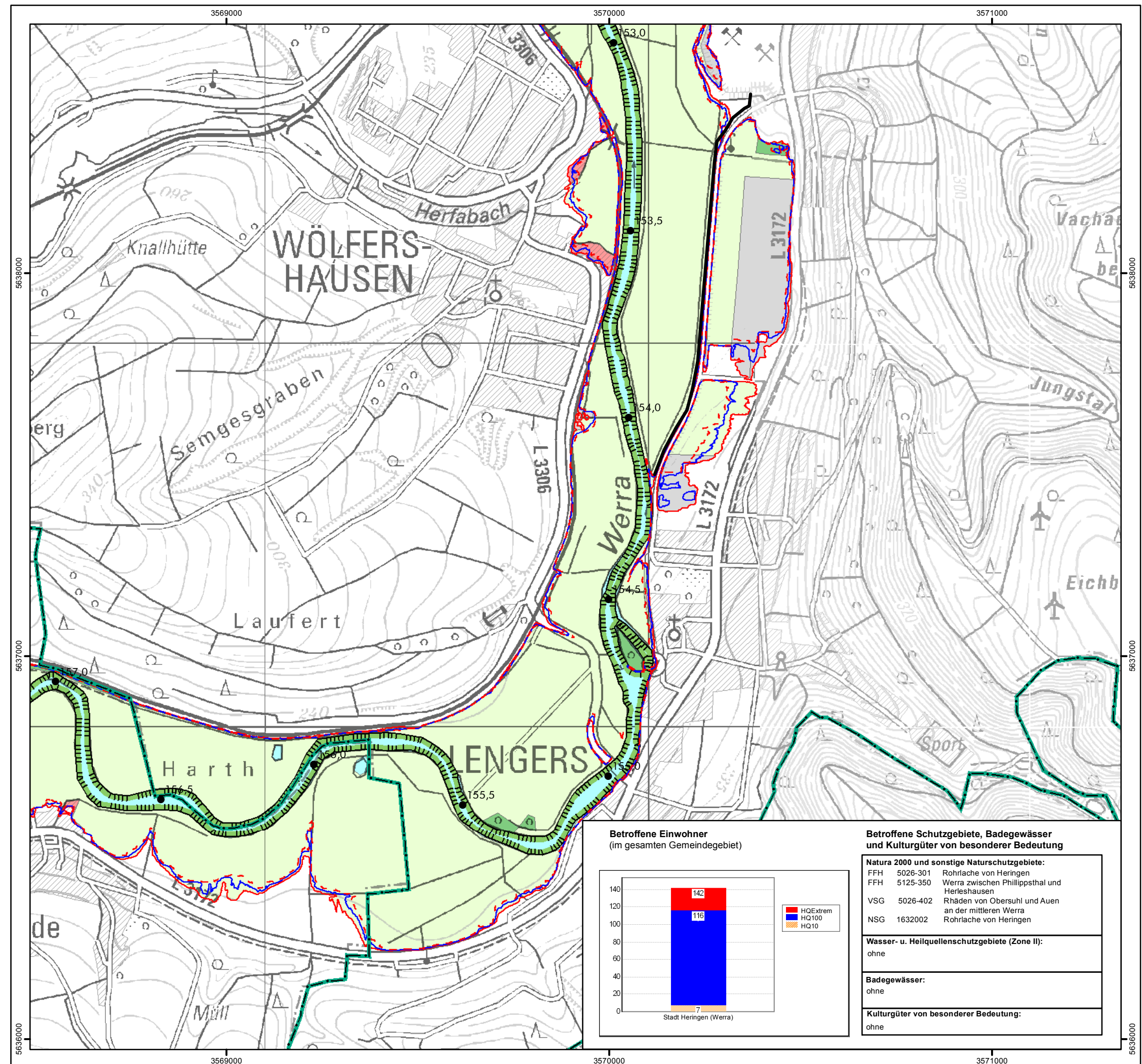
0 125 250 375 500 Meter

**HESSEN** Regierungspräsidium Kassel  
 Abteilung III - Umwelt- und Arbeitsschutz  
 DEZ. 31.4/HEF - Kommunales Abwasser  
 Gewässergüte, Oberirdische Gewässer,  
 Hochwasserschutz  
 Hubertusweg 19  
 36251 Bad Hersfeld

## Hochwasserrisikomanagementplan Werra - Werra -

### Hochwasserrisikokarte Brennpunkt: Stadt Heringen (Werra) Risikokarte 3/3

<b>Maßstab:</b> 1:10.000	<b>Datum:</b> September 2015	<b>Blattschnitt:</b> Wa - 7.32
-----------------------------	---------------------------------	-----------------------------------



#### Betroffene Schutzgebiete, Badegewässer und Kulturgüter von besonderer Bedeutung

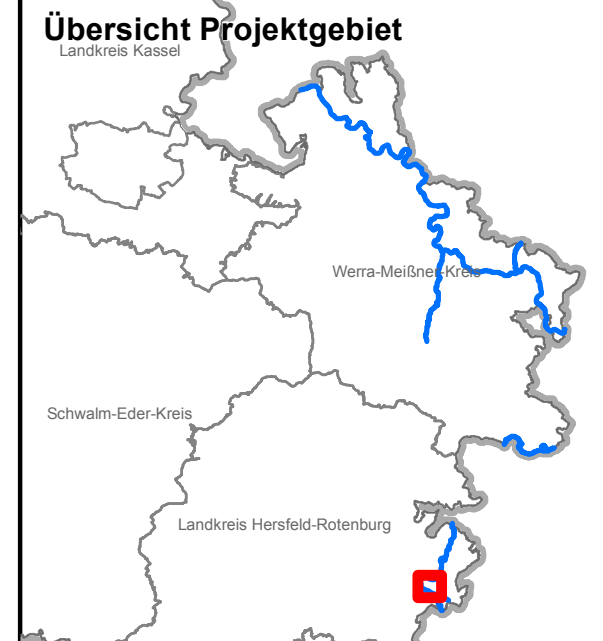
**Natura 2000 und sonstige Naturschutzgebiete:**  
 FFH 5026-301 Rohrlache von Heringen  
 FFH 5125-350 Werra zwischen Philippsthal und Herleshausen  
 VSG 5026-402 Rhäden von Obersuhl und Auen an der mittleren Werra  
 NSG 1632002 Rohrlache von Heringen

**Wasser- u. Heilquellenschutzgebiete (Zone II):**  
 ohne

**Badegewässer:**  
 ohne

**Kulturgüter von besonderer Bedeutung:**  
 ohne





### Legende

<b>Wirtschaftliche Nutzung</b>	<b>Gefahrenquellen</b>
Siedlung	Kläranlage
Kultur- und Dienstleistung	Große Anlage mit Umweltgefahr bei Hochwasser
Industrie und Gewerbe	<b>Schutzgebiete</b>
Verkehr	NATURA 2000-Gebiet bzw. sonstiges Naturschutzgebiet
Grünfläche	Wasserschutzgebiet (Zone II) bzw. Heilquellenschutzgebiet (Zone II)
landwirtschäftl. Nutzfläche	Badegewässer
Forst	Kulturgut von bes. Bedeutung
Gewässer	
sonstige Flächen	
Landesgrenze	
Gemeindegrenze	
Überschwemmungsgrenze / pot. Überschwemmungsgrenze eines Hochwassers mit hoher Wahrscheinlichkeit	
Überschwemmungsgrenze / pot. Überschwemmungsgrenze bei HQ <sub>100</sub>	
Überschwemmungsgrenze / pot. Überschwemmungsgrenze eines extremen Hochwassers	
stationäre Hochwasserschutzanlage	
mobile Hochwasserschutzanlage	
14.0 • Stationierung	

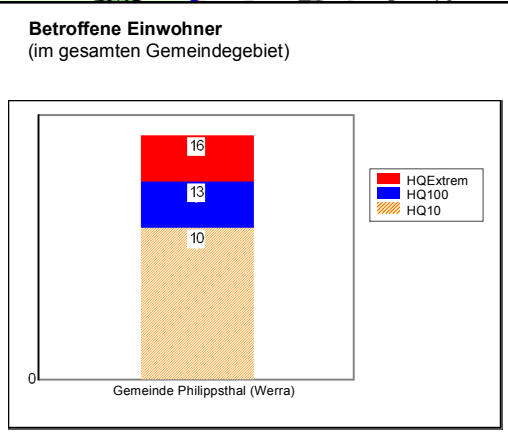
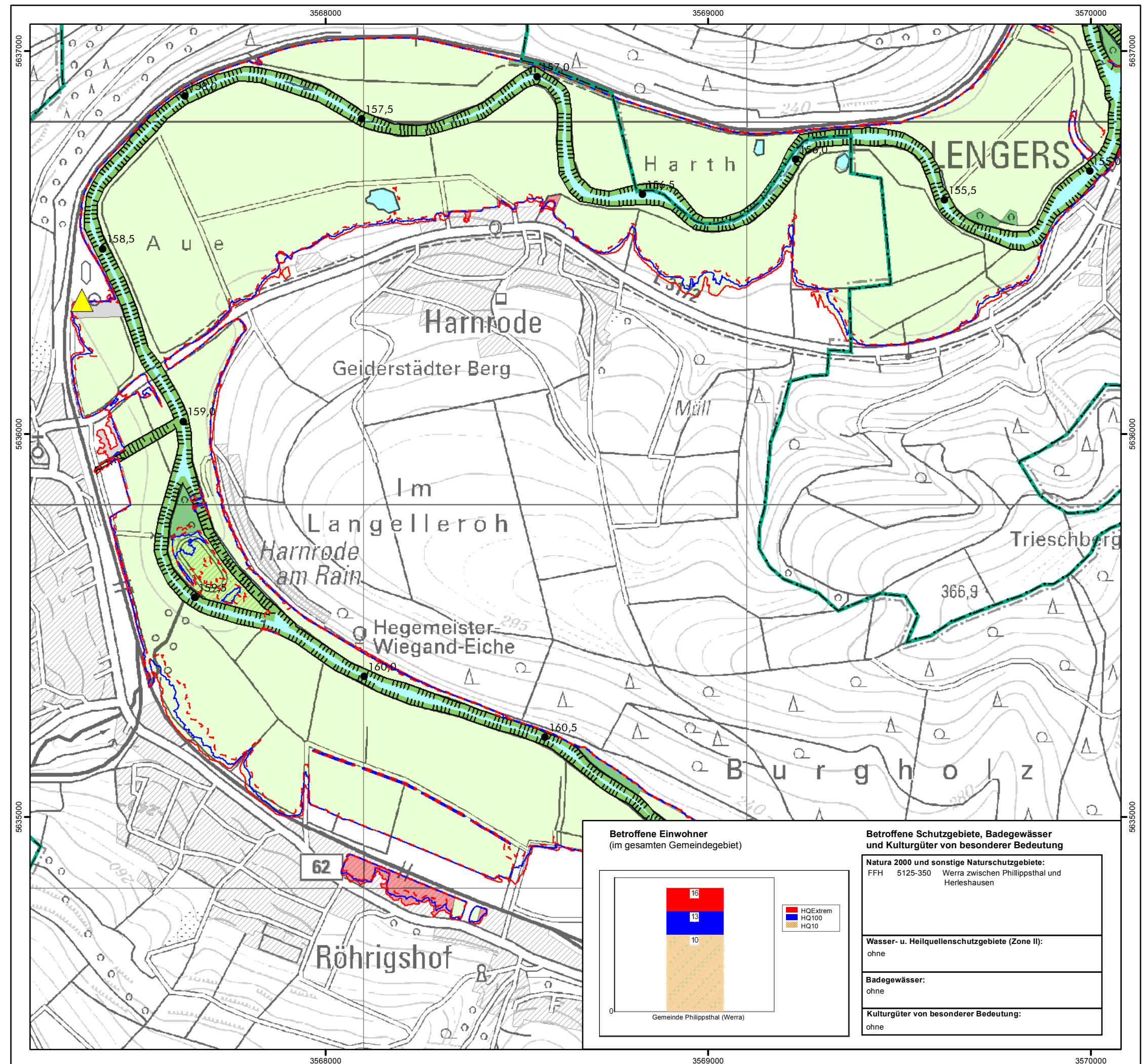
0 125 250 375 500 Meter

**HESSEN** Regierungspräsidium Kassel  
Abteilung III - Umwelt- und Arbeitsschutz  
DEZ. 31.4/HEF - Kommunales Abwasser  
Gewässergüte, Oberirdische Gewässer,  
Hochwasserschutz  
Hubertusweg 19  
36251 Bad Hersfeld

## Hochwasserrisikomanagementplan Werra - Werra -

### Hochwasserrisikokarte Brennpunkt: Gemeinde Philippsthal (Werra) Risikokarte 1/3

<b>Maßstab:</b> 1:10.000	<b>Datum:</b> September 2015	<b>Blattschnitt:</b> <b>Wa - 8.33</b>
-----------------------------	---------------------------------	--



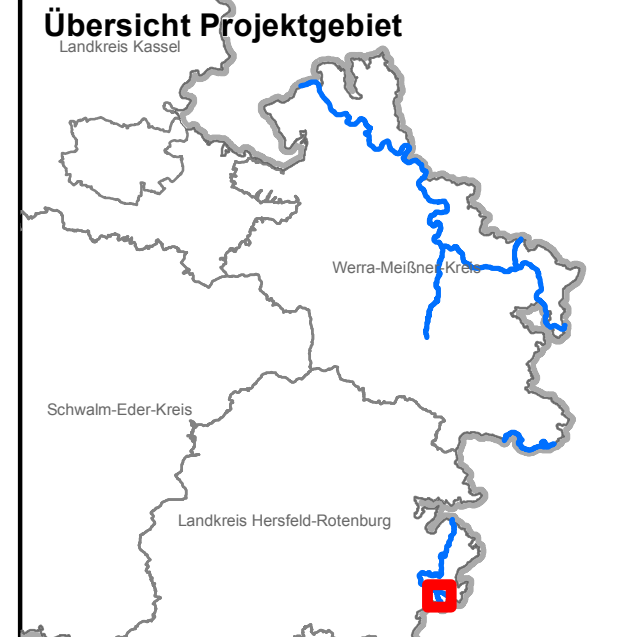
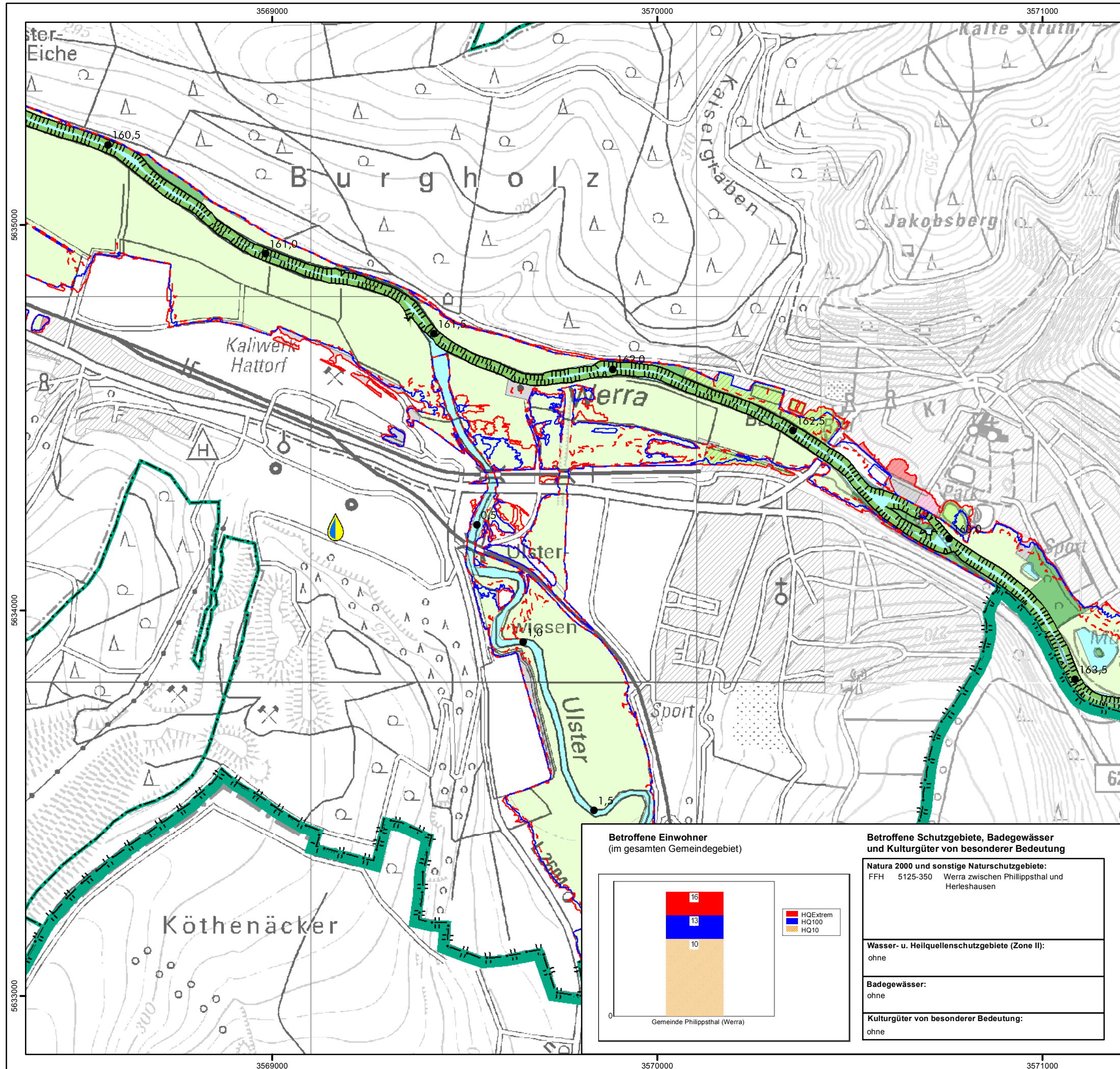
#### Betroffene Schutzgebiete, Badegewässer und Kulturgüter von besonderer Bedeutung

**Natura 2000 und sonstige Naturschutzgebiete:**  
FFH 5125-350 Werra zwischen Philippsthal und Herleshausen

**Wasser- u. Heilquellenschutzgebiete (Zone II):**  
ohne

**Badegewässer:**  
ohne

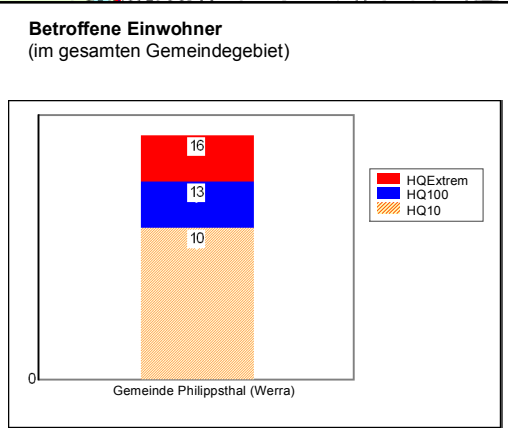
**Kulturgüter von besonderer Bedeutung:**  
ohne



### Legende

<b>Wirtschaftliche Nutzung</b>	<b>Gefahrenquellen</b>
Siedlung	Kläranlage
Kultur- und Dienstleistung	Große Anlage mit Umweltgefahr bei Hochwasser
Industrie und Gewerbe	<b>Schutzgebiete</b>
Verkehr	NATURA 2000-Gebiet bzw. sonstiges Naturschutzgebiet
Grünfläche	Wasserschutzgebiet (Zone II) bzw. Heilquellenschutzgebiet (Zone II)
landwirtschaftl. Nutzfläche	Badegewässer
Forst	Kulturgut von bes. Bedeutung
Gewässer	
sonstige Flächen	
Landesgrenze	
Gemeindegrenze	
Überschwemmungsgrenze / pot. Überschwemmungsgrenze eines Hochwassers mit hoher Wahrscheinlichkeit	
Überschwemmungsgrenze / pot. Überschwemmungsgrenze bei HQ <sub>100</sub>	
Überschwemmungsgrenze / pot. Überschwemmungsgrenze eines extremen Hochwassers	
stationäre Hochwasserschutzanlage	
mobile Hochwasserschutzanlage	
14.0 • Stationierung	

0 125 250 375 500 Meter



#### Betroffene Schutzgebiete, Badegewässer und Kulturgüter von besonderer Bedeutung

**Natura 2000 und sonstige Naturschutzgebiete:**  
FFH 5125-350 Werra zwischen Philippsthal und Herleshausen

**Wasser- u. Heilquellenschutzgebiete (Zone II):**  
ohne

**Badegewässer:**  
ohne

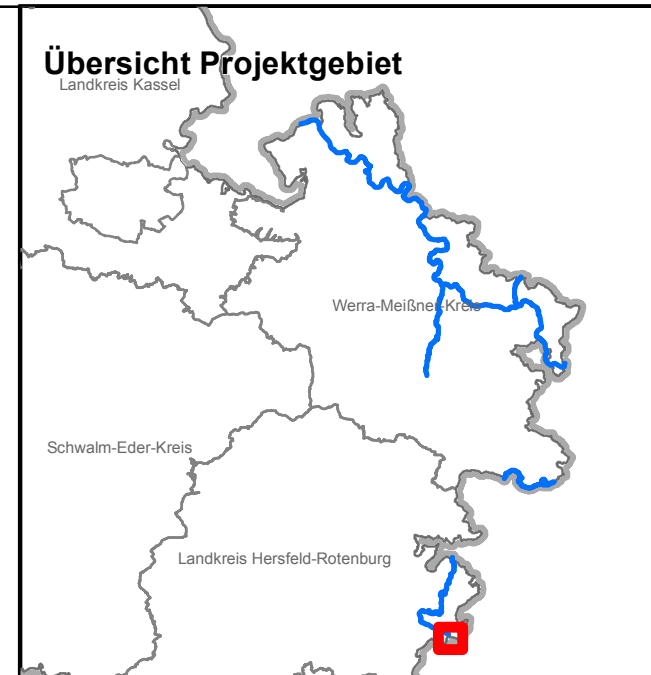
**Kulturgüter von besonderer Bedeutung:**  
ohne

**HESSEN** Regierungspräsidium Kassel  
Abteilung III - Umwelt- und Arbeitsschutz  
DEZ. 31.4/HEF - Kommunales Abwasser  
Gewässergüte, Oberirdische Gewässer,  
Hochwasserschutz  
Hubertusweg 19  
36251 Bad Hersfeld

## Hochwasserrisikomanagementplan Werra - Werra -

### Hochwasserrisikokarte Brennpunkt: Gemeinde Philippsthal (Werra) Risikokarte 2/3

<b>Maßstab:</b> 1:10.000	<b>Datum:</b> September 2015	<b>Blattschnitt:</b> <b>Wa - 8.34</b>
-----------------------------	---------------------------------	--



### Legende

<b>Wirtschaftliche Nutzung</b>	<b>Gefahrenquellen</b>
Siedlung	Kläranlage
Kultur- und Dienstleistung	Große Anlage mit Umweltgefahr bei Hochwasser
Industrie und Gewerbe	<b>Schutzgebiete</b>
Verkehr	NATURA 2000-Gebiet bzw. sonstiges Naturschutzgebiet
Grünfläche	Wasserschutzgebiet (Zone II) bzw. Heilquellenschutzgebiet (Zone II)
landwirtschaftl. Nutzfläche	Badegewässer
Forst	Kulturgut von bes. Bedeutung
Gewässer	
sonstige Flächen	
Landesgrenze	
Gemeindegrenze	
Überschwemmungsgrenze / pot. Überschwemmungsgrenze eines Hochwassers mit hoher Wahrscheinlichkeit	
Überschwemmungsgrenze / pot. Überschwemmungsgrenze bei HQ <sub>100</sub>	
Überschwemmungsgrenze / pot. Überschwemmungsgrenze eines extremen Hochwassers	
stationäre Hochwasserschutzanlage	
mobile Hochwasserschutzanlage	
14.0 • Stationierung	

0 125 250 375 500 Meter

**HESSEN** Regierungspräsidium Kassel  
 Abteilung III - Umwelt- und Arbeitsschutz  
 DEZ. 31.4/HEF - Kommunales Abwasser  
 Gewässergüte, Oberirdische Gewässer,  
 Hochwasserschutz  
 Hubertusweg 19  
 36251 Bad Hersfeld

## Hochwasserrisikomanagementplan Werra - Werra -

### Hochwasserrisikokarte Brennpunkt: Gemeinde Philippsthal (Werra) Risikokarte 3/3

<b>Maßstab:</b> 1:10.000	<b>Datum:</b> September 2015	<b>Blattschnitt:</b> <b>Wa - 8.35</b>
-----------------------------	---------------------------------	--

