

- ### Legende
- | | |
|---|---|
| Wirtschaftliche Nutzung | Gefahrenquellen |
| Siedlung | Kläranlage |
| Kultur- und Dienstleistung | Große Anlage mit Umweltgefahr bei Hochwasser |
| Industrie und Gewerbe | |
| Verkehr | Schutzgebiete |
| Grünfläche | NATURA 2000-Gebiet bzw. sonstiges Naturschutzgebiet |
| landwirtschaftl. Nutzfläche | Wasserschutzgebiet (Zone I+II) bzw. Heilquellenschutzgebiet (Zone II) |
| Forst | Badegewässer |
| Gewässer | Kulturgut von bes. Bedeutung |
| sonstige Flächen | |
| Gemeindegrenze | |
| Gemarkungsgrenze | |
| Überschwemmungsgrenze / pot. Überschwemmungsgrenze eines Hochwassers mit hoher Wahrscheinlichkeit (HQ ₁₀) | |
| Überschwemmungsgrenze / pot. Überschwemmungsgrenze bei HQ ₁₀₀ | |
| Überschwemmungsgrenze / pot. Überschwemmungsgrenze eines extremen Hochwassers (HQ _{Extrem}) | |
| stationäre Hochwasserschutzanlage | |
| mobile Hochwasserschutzanlage | |
| Gewässer | |
| Verdohlung | |
| Pegel | |
| 14,0 • Stationierung | |

Datengrundlage:
Hessische Verwaltung für Bodenmanagement und Geoinformation

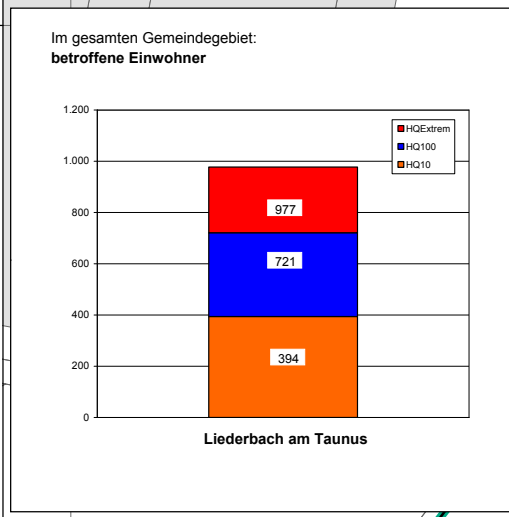
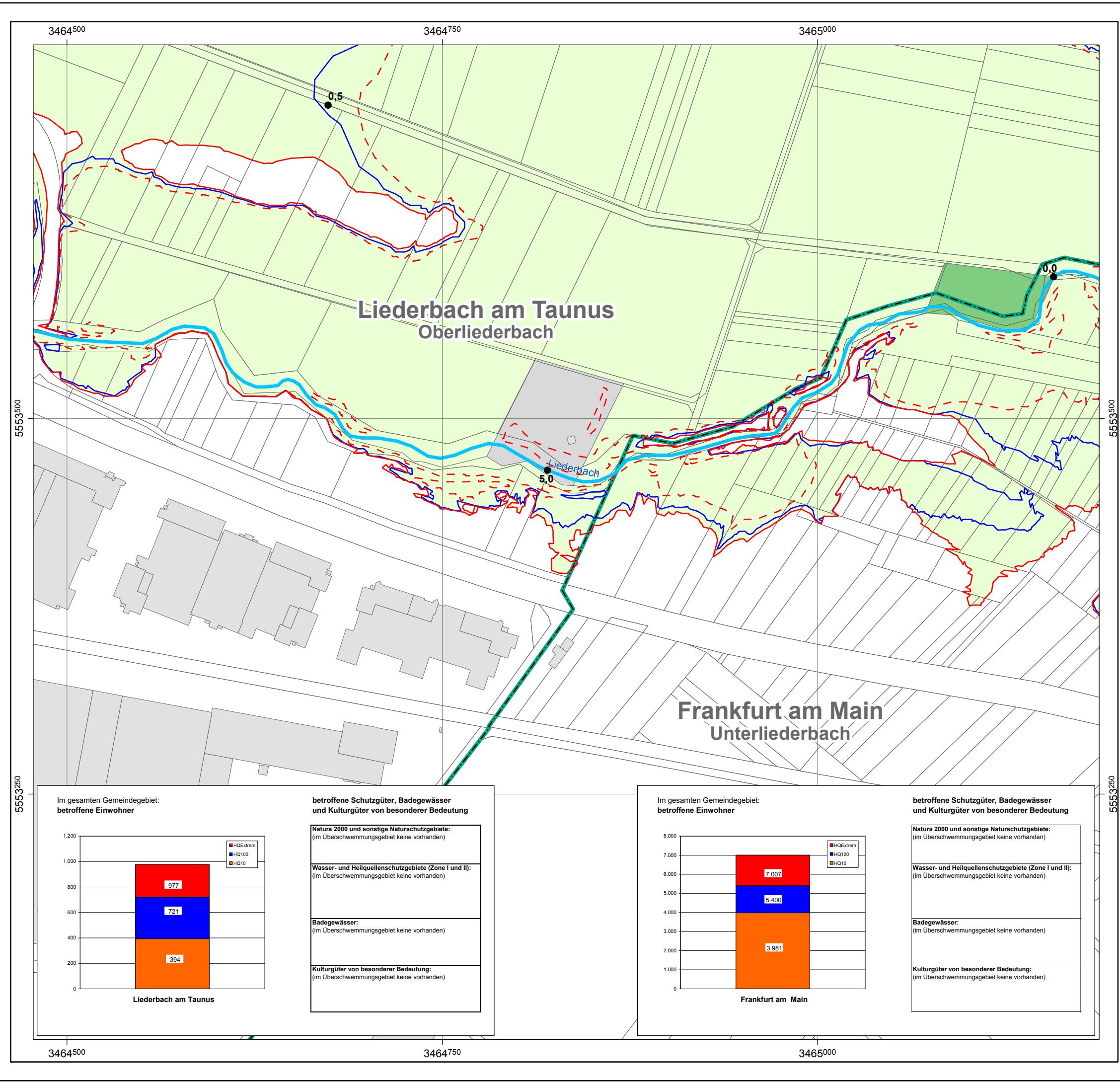
HESSEN

 Regierungspräsidium Darmstadt
 Abteilung Arbeitsschutz und Umwelt Wiesbaden
 Dezernat 41.2
 Lessingstraße 16-18, 65189 Wiesbaden

Hochwasserrisikomanagementplan Sulzbach/Liederbach

Risikokarte

Maßstab: 1 : 2.500
 Datum: August 2013
 Blattschnitt: **R - 12**



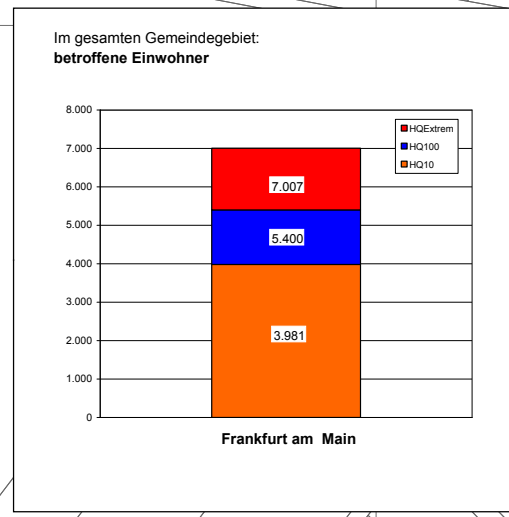
betroffene Schutzgüter, Badegewässer und Kulturgüter von besonderer Bedeutung

Natura 2000 und sonstige Naturschutzgebiete:
(im Überschwemmungsgebiet keine vorhanden)

Wasser- und Heilquellenschutzgebiete (Zone I und II):
(im Überschwemmungsgebiet keine vorhanden)

Badegewässer:
(im Überschwemmungsgebiet keine vorhanden)

Kulturgüter von besonderer Bedeutung:
(im Überschwemmungsgebiet keine vorhanden)



betroffene Schutzgüter, Badegewässer und Kulturgüter von besonderer Bedeutung

Natura 2000 und sonstige Naturschutzgebiete:
(im Überschwemmungsgebiet keine vorhanden)

Wasser- und Heilquellenschutzgebiete (Zone I und II):
(im Überschwemmungsgebiet keine vorhanden)

Badegewässer:
(im Überschwemmungsgebiet keine vorhanden)

Kulturgüter von besonderer Bedeutung:
(im Überschwemmungsgebiet keine vorhanden)