


HESSEN-FORST

HESSEN



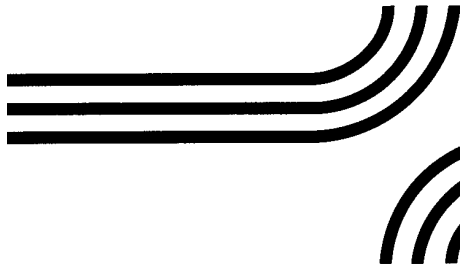
Artgutachten 2006

Fischökologische Untersuchung
des Fließgewässersystems der Lahn
unterhalb des Wehrs Gießen II bis zur Landesgrenze
nach Rheinland-Pfalz 2006
Band III




FENA

Servicestelle für Forsteinrichtung und Naturschutz



Institut für angewandte Ökologie



**Fischökologische Untersuchung
des Fließgewässersystems der Lahn**

unterhalb des Wehrs Gießen II bis zur Landesgrenze nach Rheinland-Pfalz

2006

Band III

Im Auftrag des Landes Hessen, vertreten durch Hessen Forst

- Forsteinrichtung und Naturschutz -

**Dr. Ulrich Schwevers, Dipl.- Geogr. Oliver Engler
& Dipl.- Ing. Nikola Theißen**

Neustädter Weg 25

36320 Kirtorf-Wahlen

Tel.: 06692 / 6044

Fax: 06692 / 6045

e-Mail: ifoe@schwevers.de

Überarbeitete Fassung, Stand: März 2008

INHALT

Band I

1	Einleitung	1-1
2	Material und Methoden	2-1
3	Untersuchungsgebiet	3-1
4	Gewässermonographien	4-1

Band II

5	Artmonographien	5-1
6	Bewertung der fischökologischen Situation	6-1
7	Literatur	7-1

Band III

Anhang 1: Dokumentation der Geländeerfassung

Anhang 2: Fischbestandsdaten der Probestellen

Anhang 1:

Dokumentation der Geländeerfassung

Gewässer	Nr.	Datum	Elektrofischer	Methode	Fischvor- kommen
Aar (Hohenahr)	1	05.09.06	Theißen	Watbefischung DEKA 3000	ja
Aar (Hohenahr)	2	05.09.06	Engler	Watbefischung DEKA 3000	ja
Aar (Hohenahr)	3	05.09.06	Engler	Watbefischung DEKA 3000	ja
Aar (Bischoffen)	4	06.09.06	Engler	Watbefischung DEKA 3000	ja
Aar (Mittenaar)	5	06.09.06	Theißen	Watbefischung DEKA 3000	ja
Aar (Mittenaar)	6	05.09.06	Theißen	Watbefischung DEKA 3000	ja
Aar (Herborn)	7	05.09.06	Engler	Watbefischung DEKA 3000	ja
Aar (Herborn)	8	05.09.06	Engler	Watbefischung DEKA 3000	ja
Aar (Herborn)	9	05.09.06	Engler	Watbefischung DEKA 3000	ja
Aar (Tausenstein)	1	16.08.06	Engler	Watbefischung DEKA 3000	ja
Aar (Tausenstein)	2	16.08.06	Engler	Watbefischung DEKA 3000	ja
Aar (Tausenstein)	3	16.08.06	Engler	Watbefischung DEKA 3000	ja
Aar (Bad Schwalbach)	4	16.08.06	Engler	Watbefischung DEKA 3000	ja
Aar (Tausenstein)	5	16.08.06	Theißen	Watbefischung DEKA 3000	ja
Abach	1	26.07.06	Engler	Watbefischung DEKA 3000	nein
Abach	2	26.07.06	Engler	Watbefischung DEKA 3000	ja
Allendorfer Bach	1	01.08.06	Engler	Watbefischung DEKA 3000	nein
Allendorfer Bach	2	01.08.06	Engler	Watbefischung DEKA 3000	ja
Amdorfbach	1	23.08.06	Theißen	Watbefischung DEKA 3000	ja
Amdorfbach	2	23.08.06	Theißen	Watbefischung DEKA 3000	ja
Amdorfbach	3	23.08.06	Engler	Watbefischung DEKA 3000	ja
Amdorfbach	4	31.08.06	Theißen	Watbefischung DEKA 3000	ja
Amdorfbach	5	31.08.06	Theißen	Watbefischung DEKA 3000	ja
Amstelbach	1	15.08.06	Engler	Watbefischung DEKA 3000	ja
Atzbach	1	24.07.06	Engler	Watbefischung DEKA 3000	nein
Atzbach	2	24.07.06	Engler	Watbefischung DEKA 3000	ja
Atzbach	3	24.07.06	Theißen	Watbefischung DEKA 3000	ja
Aubach (Breitscheid)	1	12.09.06	Engler	Watbefischung DEKA 3000	ja
Aubach (Breitscheid)	2	12.09.06	Engler	Watbefischung DEKA 3000	ja
Aubach (Haiger)	3	12.09.06	Engler	Watbefischung DEKA 3000	ja
Aubach (Haiger)	4	12.09.06	Engler	Watbefischung DEKA 3000	ja
Aubach (Haiger)	5	12.09.06	Engler	Watbefischung DEKA 3000	ja
Aubach (Hohenstein)	1	17.08.06	Engler	Watbefischung DEKA 3000	ja
Aubach (Hohenstein)	2	17.08.06	Engler	Watbefischung DEKA 3000	ja
Aubach (Hohenstein)	3	17.08.06	Engler	Watbefischung DEKA 3000	ja
Aubach (Hohenstein)	4	17.08.06	Engler	Watbefischung DEKA 3000	ja
Aubach (Aarbergen)	5	17.08.06	Engler	Watbefischung DEKA 3000	ja
Aubach (Schmitten)	1	30.08.06	Engler	Watbefischung DEKA 3000	ja
Aubach (Schmitten)	2	30.08.06	Engler	Watbefischung DEKA 3000	ja
Aubach (Waldsolms)	1	30.08.06	Engler	Watbefischung DEKA 3000	ja
Aubach (Waldsolms)	2	30.08.06	Engler	Watbefischung DEKA 3000	ja
Auroffer Bach	1	09.08.06	Engler	Watbefischung DEKA 3000	ja
Auroffer Bach	2	09.08.06	Engler	Watbefischung DEKA 3000	ja
Ballersbach (Greifenst.)	1	15.08.06	Theißen	Watbefischung DEKA 3000	ja
Ballersbach (Mittenaar)	1	01.09.06	Engler	Watbefischung DEKA 3000	nein
Basebach	1	18.08.06	Theißen	Watbefischung DEKA 3000	nein
Bechlinger Bach	1	08.08.06	Engler	Watbefischung DEKA 3000	ja
Bechlinger Bach	2	08.08.06	Engler	Watbefischung DEKA 3000	nein
Bickelbach	1	06.09.06	Engler	Watbefischung DEKA 3000	ja
Blasbach	1	08.08.06	Engler	Watbefischung DEKA 3000	ja
Blasbach	2	08.08.06	Engler	Watbefischung DEKA 3000	ja
Bleidenbach	1	25.08.06	Engler	Watbefischung DEKA 3000	ja
Bleidenbach	2	25.08.06	Engler	Watbefischung DEKA 3000	ja

Gewässer	Nr.	Datum	Elektrofischer	Methode	Fischvor- kommen
Bornbach	1	08.08.06	Engler	Watbefischung DEKA 3000	nein
Bornbach	2	08.08.06	Engler	Watbefischung DEKA 3000	nein
Brandbach	1	01.08.06	Engler	Watbefischung DEKA 3000	ja
Brandbach	2	01.08.06	Theißen	Watbefischung DEKA 3000	ja
Breidebach	1	07.09.06	Theißen	Watbefischung DEKA 3000	ja
Breitenbach	1	15.08.06	Engler	Watbefischung DEKA 3000	nein
Breithardter Bach	1	17.08.06	Engler	Watbefischung DEKA 3000	nein
Breithardter Bach	2	16.08.06	Theißen	Watbefischung DEKA 3000	ja
Breithardter Bach	3	16.08.06	Theißen	Watbefischung DEKA 3000	ja
Brühlsbach	1	08.08.06	Engler	Watbefischung DEKA 3000	ja
Burbach	1	07.09.06	Theißen	Watbefischung DEKA 3000	ja
Cratzenbach	1	25.08.06	Theißen	Watbefischung DEKA 3000	nein
Daisbach	1	17.08.06	Engler	Watbefischung DEKA 3000	nein
Dernbach	1	02.08.06	Theißen	Watbefischung DEKA 3000	ja
Dießenbach	2	25.07.06	Engler	Watbefischung DEKA 3000	ja
Dießenbach	3	25.07.06	Engler	Watbefischung DEKA 3000	ja
Dietzhölze	1	19.09.06	Engler	Watbefischung DEKA 3000	ja
Dietzhölze	2	19.09.06	Engler	Watbefischung DEKA 3000	ja
Dietzhölze	3	19.09.06	Theißen	Watbefischung DEKA 3000	ja
Dietzhölze	4	19.09.06	Engler	Watbefischung DEKA 3000	ja
Dietzhölze	5	19.09.06	Engler	Watbefischung DEKA 3000	ja
Dietzhölze	6	12.09.06	Theißen	Watbefischung DEKA 3000	ja
Dietzhölze	7	12.09.06	Theißen	Watbefischung DEKA 3000	ja
Dietzhölze	8	12.09.06	Engler	Watbefischung DEKA 3000	ja
Donsbach	1	31.08.06	Theißen	Watbefischung DEKA 3000	nein
Donsbach	2	31.08.06	Theißen	Watbefischung DEKA 3000	ja
Dorndorfer Bach	1	02.08.06	Theißen	Watbefischung DEKA 3000	ja
Dörsbach	1	18.08.06	Engler	Watbefischung DEKA 3000	ja
Dörsbach	2	18.08.06	Engler	Watbefischung DEKA 3000	ja
Ebersbach	1	07.09.06	Engler	Watbefischung DEKA 3000	ja
Ebersbach	1	07.09.06	Theißen	Watbefischung DEKA 3000	ja
Eibach	1	01.09.06	Engler	Watbefischung DEKA 3000	ja
Eibach	2	01.09.06	Engler	Watbefischung DEKA 3000	ja
Eichelbach	1	25.08.06	Theißen	Watbefischung DEKA 3000	ja
Emmershäuser Bach	1	25.08.06	Engler	Watbefischung DEKA 3000	ja
Erbach	1	03.08.06	Engler	Watbefischung DEKA 3000	ja
Erbach	2	03.08.06	Engler	Watbefischung DEKA 3000	ja
Erdbach	1	23.08.06	Engler	Watbefischung DEKA 3000	ja
Erdbach	2	23.08.06	Engler	Watbefischung DEKA 3000	ja
Erlenbach	1	25.08.06	Engler	Watbefischung DEKA 3000	ja
Erschbach	1	15.08.06	Theißen	Watbefischung DEKA 3000	ja
Essenbach	1	01.09.06	Engler	Watbefischung DEKA 3000	nein
Eßgrundbach	1	25.07.06	Engler	Watbefischung DEKA 3000	nein
Eßgrundbach	2	25.07.06	Engler	Watbefischung DEKA 3000	ja
Eulbach	1	26.07.06	Theißen	Watbefischung DEKA 3000	ja
Faulbach (Mengersk.)	1	31.07.06	Theißen	Watbefischung DEKA 3000	ja
Faulbach (Mengersk.)	2	31.07.06	Theißen	Watbefischung DEKA 3000	ja
Faulbach (Löhnberg)	3	01.08.06	Engler	Watbefischung DEKA 3000	ja
Faulbach (Hadamar)	1	02.08.06	Engler	Watbefischung DEKA 3000	nein
Fellingshäuser Bach	1	24.07.06	Engler	Watbefischung DEKA 3000	nein
Fellingshäuser Bach	2	24.07.06	Engler	Watbefischung DEKA 3000	nein
Fichebach	1	23.08.06	Theißen	Watbefischung DEKA 3000	ja
Fischbach	1	17.08.06	Theißen	Watbefischung DEKA 3000	nein
Fischbach	2	17.08.06	Theißen	Watbefischung DEKA 3000	nein
Flachsbach	1	25.07.06	Engler	Watbefischung DEKA 3000	ja

Gewässer	Nr.	Datum	Elektrofischer	Methode	Fischvor- kommen
Fleisbach	1	15.08.06	Engler	Watbefischung DEKA 3000	ja
Fleisbach	2	15.08.06	Engler	Watbefischung DEKA 3000	ja
Frommröder Bach	1	06.09.06	Engler	Watbefischung DEKA 3000	ja
Gellenbach	1	06.09.06	Engler	Watbefischung DEKA 3000	ja
Gellenbach	2	06.09.06	Engler	Watbefischung DEKA 3000	ja
Geschwindbach	1	30.08.06	Engler	Watbefischung DEKA 3000	nein
Gettenbach	1	01.09.06	Engler	Watbefischung DEKA 3000	ja
Godebach	1	07.09.06	Engler	Watbefischung DEKA 3000	ja
Grenzbach	1	08.08.06	Engler	Watbefischung DEKA 3000	ja
Grenzbach	2	08.08.06	Engler	Watbefischung DEKA 3000	ja
Griedelbach	1	26.07.06	Theißen	Watbefischung DEKA 3000	nein
Gronauer Bach	1	18.08.06	Engler	Watbefischung DEKA 3000	ja
Gronauer Bach	2	18.08.06	Engler	Watbefischung DEKA 3000	ja
Grundbach (Greifenst.)	1	15.08.06	Engler	Watbefischung DEKA 3000	ja
Grundbach (Greifenst.)	2	15.08.06	Engler	Watbefischung DEKA 3000	ja
Grundbach (Leun)	1	01.08.06	Engler	Watbefischung DEKA 3000	nein
Grundbach (Solms)	1	26.07.06	Engler	Watbefischung DEKA 3000	ja
Grundbach (Weilburg)	1	31.07.06	Engler	Watbefischung DEKA 3000	ja
Grundbach (Weilburg)	2	31.07.06	Engler	Watbefischung DEKA 3000	ja
Haigerbach	1	06.09.06	Theißen	Watbefischung DEKA 3000	ja
Haigerbach	2	06.09.06	Theißen	Watbefischung DEKA 3000	ja
Hainbach (Braunfels)	1	27.07.06	Engler	Watbefischung DEKA 3000	ja
Hainbach (Braunfels)	2	26.07.06	Theißen	Watbefischung DEKA 3000	ja
Hainbach (Hünfelden)	1	03.08.06	Engler	Watbefischung DEKA 3000	nein
Hainbach (Hünfelden)	2	03.08.06	Engler	Watbefischung DEKA 3000	nein
Hainbach (Schöffengr.)	1	27.07.06	Engler	Watbefischung DEKA 3000	ja
Hauserbach	1	03.08.06	Theißen	Watbefischung DEKA 3000	ja
Hauserbach	2	03.08.06	Theißen	Watbefischung DEKA 3000	ja
Heimbach	1	16.08.06	Theißen	Watbefischung DEKA 3000	nein
Heimbach	2	16.08.06	Theißen	Watbefischung DEKA 3000	nein
Helgenbach	1	27.07.06	Theißen	Watbefischung DEKA 3000	nein
Hengstbach	1	06.09.06	Theißen	Watbefischung DEKA 3000	ja
Hengstbach	2	06.09.06	Theißen	Watbefischung DEKA 3000	ja
Herbach	1	16.08.06	Engler	Watbefischung DEKA 3000	nein
Herrnwiesbach	1	03.08.06	Theißen	Watbefischung DEKA 3000	nein
Hintermeilinger Floß	1	01.08.06	Engler	Watbefischung DEKA 3000	nein
Hintermeilinger Floß	2	01.08.06	Engler	Watbefischung DEKA 3000	ja
Hundsbach	1	12.09.06	Engler	Watbefischung DEKA 3000	ja
Kesselbach	1	09.08.06	Engler	Watbefischung DEKA 3000	ja
Kesselbach	2	09.08.06	Engler	Watbefischung DEKA 3000	ja
Kirbach	1	26.07.06	Engler	Watbefischung DEKA 3000	nein
Kittelbach	1	24.08.06	Engler	Watbefischung DEKA 3000	nein
Klingelbach (Gießen)	1	25.07.06	Engler	Watbefischung DEKA 3000	ja
Klingelbach (Gießen)	2	25.07.06	Engler	Watbefischung DEKA 3000	ja
Klingelbach (Hünstetten)	1	09.08.06	Theißen	Watbefischung DEKA 3000	ja
Knallbach	1	09.08.06	Engler	Watbefischung DEKA 3000	nein
Knallbach	2	09.08.06	Theißen	Watbefischung DEKA 3000	ja
Kochsbach	1	24.07.06	Theißen	Watbefischung DEKA 3000	nein
Kohlbach	1	16.08.06	Theißen	Watbefischung DEKA 3000	ja
Kotzebach	1	16.08.06	Engler	Watbefischung DEKA 3000	nein
Kreuzbach (Aßlar)	1	08.08.06	Theißen	Watbefischung DEKA 3000	ja
Kreuzbach (Wetzlar)	1	27.07.06	Engler	Watbefischung DEKA 3000	ja
Kropbach	1	24.07.06	Engler	Watbefischung DEKA 3000	ja
Krötenbach	1	30.08.06	Engler	Watbefischung DEKA 3000	ja
Kubach	1	25.08.06	Engler	Watbefischung DEKA 3000	nein

Gewässer	Nr.	Datum	Elektrofischer	Methode	Fischvor- kommen
Kubach	2	25.08.06	Engler	Watbefischung DEKA 3000	ja
Lahnerbach	1	18.08.06	Engler	Watbefischung DEKA 3000	ja
Lahnerbach	2	18.08.06	Engler	Watbefischung DEKA 3000	ja
Längenbach	1	24.07.06	Theißen	Watbefischung DEKA 3000	nein
Langenbach (Dietzhölzt.)	1	19.09.06	Engler	Watbefischung DEKA 3000	ja
Langenbach (Haiger)	1	07.09.06	Engler	Watbefischung DEKA 3000	ja
Langenbach (Weilrod)	1	25.08.06	Theißen	Watbefischung DEKA 3000	ja
Lasterbach	1	02.08.06	Engler	Watbefischung DEKA 3000	ja
Lasterbach	2	02.08.06	Engler	Watbefischung DEKA 3000	ja
Lasterbach	3	02.08.06	Engler	Watbefischung DEKA 3000	ja
Laubach	1	24.08.06	Theißen	Watbefischung DEKA 3000	ja
Laubach	2	24.08.06	Theißen	Watbefischung DEKA 3000	ja
Laubach	3	24.08.06	Theißen	Watbefischung DEKA 3000	ja
Laubusbach	1	03.08.06	Theißen	Watbefischung DEKA 3000	ja
Laubusbach	2	10.08.06	Engler	Watbefischung DEKA 3000	ja
Laubusbach	3	10.08.06	Engler	Watbefischung DEKA 3000	ja
Laubusbach	4	10.08.06	Engler	Watbefischung DEKA 3000	ja
Lauterbach	1	30.08.06	Engler	Watbefischung DEKA 3000	ja
Leistenbach (Villmar)	1	10.08.06	Engler	Watbefischung DEKA 3000	ja
Leistenbach (Weilrod)	1	25.08.06	Engler	Watbefischung DEKA 3000	ja
Lemp	1	15.08.06	Engler	Watbefischung DEKA 3000	nein
Lemp	2	15.08.06	Engler	Watbefischung DEKA 3000	ja
Lemp	3	15.08.06	Engler	Watbefischung DEKA 3000	ja
Lemp	4	15.08.06	Engler	Watbefischung DEKA 3000	ja
Leuner Bach	1	27.07.06	Engler	Watbefischung DEKA 3000	ja
Leyenbach	1	01.08.06	Engler	Watbefischung DEKA 3000	ja
Lindelbach	1	24.08.06	Engler	Watbefischung DEKA 3000	ja
Lindenbach	1	31.07.06	Engler	Watbefischung DEKA 3000	nein
Lindenbach	2	31.07.06	Engler	Watbefischung DEKA 3000	nein
Linterbach	1	03.08.06	Engler	Watbefischung DEKA 3000	nein
Linterbach	2	03.08.06	Engler	Watbefischung DEKA 3000	ja
Lohbach	1	02.08.06	Engler	Watbefischung DEKA 3000	ja
Lohrbach	1	01.08.06	Engler	Watbefischung DEKA 3000	ja
Lückenbach	1	25.07.06	Engler	Watbefischung DEKA 3000	ja
Lückenbach	2	25.07.06	Engler	Watbefischung DEKA 3000	ja
Lückenbach	3	25.07.06	Engler	Watbefischung DEKA 3000	ja
Lückenbach	4	25.07.06	Theißen	Watbefischung DEKA 3000	ja
Lützenbach	1	25.08.06	Engler	Watbefischung DEKA 3000	nein
Mandelbach	1	07.09.06	Theißen	Watbefischung DEKA 3000	ja
Mandelbach	2	07.09.06	Theißen	Watbefischung DEKA 3000	ja
Medenbach	1	31.08.06	Engler	Watbefischung DEKA 3000	ja
Medenbach	2	31.08.06	Engler	Watbefischung DEKA 3000	ja
Meerbach	1	06.09.06	Engler	Watbefischung DEKA 3000	ja
Meerbach	2	06.09.06	Engler	Watbefischung DEKA 3000	ja
Meerpuhlbach	1	25.08.06	Theißen	Watbefischung DEKA 3000	ja
Mengerskirchener Bach	1	31.07.06	Theißen	Watbefischung DEKA 3000	nein
Mengerskirchener Bach	2	31.07.06	Theißen	Watbefischung DEKA 3000	ja
Mennercleebach	1	25.07.06	Engler	Watbefischung DEKA 3000	ja
Merkenbach	1	23.08.06	Engler	Watbefischung DEKA 3000	ja
Metzebach	1	24.07.06	Engler	Watbefischung DEKA 3000	ja
Metzebach	2	24.07.06	Engler	Watbefischung DEKA 3000	ja
Michelbach	1	17.08.06	Theißen	Watbefischung DEKA 3000	ja
Michelbach	2	17.08.06	Theißen	Watbefischung DEKA 3000	ja
Monzenbach	1	01.09.06	Engler	Watbefischung DEKA 3000	nein
Monzenbach	2	01.09.06	Engler	Watbefischung DEKA 3000	ja

Gewässer	Nr.	Datum	Elektrofischer	Methode	Fischvor- kommen
Morsbach	1	18.08.06	Engler	Watbefischung DEKA 3000	ja
Möttbach	1	27.07.06	Engler	Watbefischung DEKA 3000	ja
Möttbach	2	27.07.06	Engler	Watbefischung DEKA 3000	ja
Möttbach	3	27.07.06	Engler	Watbefischung DEKA 3000	ja
Möttbach	4	27.07.06	Engler	Watbefischung DEKA 3000	ja
Möttbach	5	27.07.06	Theißen	Watbefischung DEKA 3000	ja
Möttbach	6	27.07.06	Theißen	Watbefischung DEKA 3000	ja
Mühlbach (Leun)	1	08.08.06	Engler	Watbefischung DEKA 3000	ja
Mühlbach (Ehringshsn.)	2	08.08.06	Engler	Watbefischung DEKA 3000	ja
Mühlbach (Waldsolms)	1	26.07.06	Theißen	Watbefischung DEKA 3000	ja
Mühlbach (Waldsolms)	2	26.07.06	Engler	Watbefischung DEKA 3000	nein
Nanzenbach	1	01.09.06	Engler	Watbefischung DEKA 3000	ja
Nanzenbach	2	01.09.06	Engler	Watbefischung DEKA 3000	ja
Nanzenbach	3	01.09.06	Engler	Watbefischung DEKA 3000	ja
Nesselbach	1	16.08.06	Engler	Watbefischung DEKA 3000	nein
Niedernbach	1	03.08.06	Engler	Watbefischung DEKA 3000	nein
Niedgesbach	1	30.08.06	Engler	Watbefischung DEKA 3000	ja
Niedgesbach	2	30.08.06	Engler	Watbefischung DEKA 3000	ja
Nonnenbach	1	07.09.06	Theißen	Watbefischung DEKA 3000	ja
Oberbieler Grundbach	1	26.07.06	Engler	Watbefischung DEKA 3000	ja
Oberbieler Grundbach	2	27.07.06	Engler	Watbefischung DEKA 3000	ja
Orlenbach	1	16.08.06	Engler	Watbefischung DEKA 3000	ja
Orlenbach	2	16.08.06	Engler	Watbefischung DEKA 3000	ja
Palmbach	1	17.08.06	Engler	Watbefischung DEKA 3000	ja
Pechbach	1	26.07.06	Engler	Watbefischung DEKA 3000	ja
Quembach	1	26.07.06	Engler	Watbefischung DEKA 3000	ja
Quembach	2	26.07.06	Engler	Watbefischung DEKA 3000	ja
Rechtenbach	1	26.07.06	Engler	Watbefischung DEKA 3000	ja
Rehbach	1	23.08.06	Theißen	Watbefischung DEKA 3000	ja
Rehbach	2	23.08.06	Theißen	Watbefischung DEKA 3000	ja
Rehbach	3	23.08.06	Engler	Watbefischung DEKA 3000	ja
Rehbach	4	23.08.06	Engler	Watbefischung DEKA 3000	ja
Reußbach	1	25.07.06	Engler	Watbefischung DEKA 3000	nein
Riedelbach	1	25.08.06	Theißen	Watbefischung DEKA 3000	ja
Rinnbach	1	23.08.06	Theißen	Watbefischung DEKA 3000	ja
Römersbach	1	17.08.06	Engler	Watbefischung DEKA 3000	ja
Rommelbach	1	15.08.06	Theißen	Watbefischung DEKA 3000	nein
Roßbach (Bischoffen)	1	05.09.06	Theißen	Watbefischung DEKA 3000	nein
Roßbach (Ehringshsn.)	1	15.08.06	Engler	Watbefischung DEKA 3000	ja
Roßbach (Haiger)	1	12.09.06	Theißen	Watbefischung DEKA 3000	ja
Roßbach (Haiger)	2	12.09.06	Theißen	Watbefischung DEKA 3000	ja
Roßbach (Haiger)	3	12.09.06	Engler	Watbefischung DEKA 3000	ja
Salzbach	1	02.08.06	Engler	Watbefischung DEKA 3000	ja
Salzbach	2	02.08.06	Engler	Watbefischung DEKA 3000	ja
Salzbach	3	02.08.06	Engler	Watbefischung DEKA 3000	ja
Sattelbach	1	24.08.06	Theißen	Watbefischung DEKA 3000	ja
Sattelbach	2	24.08.06	Theißen	Watbefischung DEKA 3000	ja
Schafbach	1	25.07.06	Engler	Watbefischung DEKA 3000	ja
Schelde	1	31.08.06	Engler	Watbefischung DEKA 3000	nein
Schelde	2	31.08.06	Engler	Watbefischung DEKA 3000	ja
Schelde	3	31.08.06	Engler	Watbefischung DEKA 3000	ja
Schelde	4	31.08.06	Engler	Watbefischung DEKA 3000	ja
Schlabach	1	09.08.06	Engler	Watbefischung DEKA 3000	ja
Schlabach	2	09.08.06	Engler	Watbefischung DEKA 3000	ja
Schnepfenbach	1	25.08.06	Theißen	Watbefischung DEKA 3000	ja

Gewässer	Nr.	Datum	Elektrofischer	Methode	Fischvor- kommen
Schornbach	1	09.08.06	Theißen	Watbefischung DEKA 3000	ja
Schornbach	2	09.08.06	Theißen	Watbefischung DEKA 3000	ja
Schwabach	1	09.08.06	Theißen	Watbefischung DEKA 3000	nein
Schwarzbach	1	19.09.06	Theißen	Watbefischung DEKA 3000	ja
Schwarzerbach	1	07.09.06	Engler	Watbefischung DEKA 3000	ja
Schwingbach	1	30.08.06	Engler	Watbefischung DEKA 3000	ja
Schwingbach	2	30.08.06	Engler	Watbefischung DEKA 3000	ja
Schwingbach	3	30.08.06	Engler	Watbefischung DEKA 3000	ja
Schwobach	1	26.07.06	Engler	Watbefischung DEKA 3000	nein
Seelbach (Haiger)	1	07.09.06	Engler	Watbefischung DEKA 3000	ja
Seelbach (Runkel)	1	03.08.06	Engler	Watbefischung DEKA 3000	ja
Seitzgraben	1	18.08.06	Engler	Watbefischung DEKA 3000	nein
Seitzgraben	2	18.08.06	Engler	Watbefischung DEKA 3000	ja
Siegbach	1	01.09.06	Theißen	Watbefischung DEKA 3000	ja
Siegbach	2	01.09.06	Theißen	Watbefischung DEKA 3000	ja
Siegbach	3	01.09.06	Theißen	Watbefischung DEKA 3000	ja
Siegbach	4	06.09.06	Engler	Watbefischung DEKA 3000	ja
Silberbach	1	16.08.06	Engler	Watbefischung DEKA 3000	ja
Silberbach	2	16.08.06	Engler	Watbefischung DEKA 3000	ja
Simmersbach	1	19.09.06	Theißen	Watbefischung DEKA 3000	ja
Simmersbach	2	19.09.06	Theißen	Watbefischung DEKA 3000	ja
Sonnerbach	1	01.08.06	Engler	Watbefischung DEKA 3000	ja
Sonnerbach	2	01.08.06	Engler	Watbefischung DEKA 3000	ja
Stadterbach	1	05.09.06	Engler	Watbefischung DEKA 3000	ja
Stadterbach	2	05.09.06	Engler	Watbefischung DEKA 3000	ja
Steinbach	1	07.09.06	Engler	Watbefischung DEKA 3000	ja
Steinkratzbach	1	24.08.06	Engler	Watbefischung DEKA 3000	ja
Steinkratzbach	2	24.08.06	Engler	Watbefischung DEKA 3000	ja
Stinkerbach	1	03.08.06	Engler	Watbefischung DEKA 3000	ja
Stinkerbach	2	03.08.06	Engler	Watbefischung DEKA 3000	nein
Stippbach	1	15.08.06	Engler	Watbefischung DEKA 3000	nein
Stippbach	2	15.08.06	Engler	Watbefischung DEKA 3000	ja
Stollgraben	1	17.08.06	Engler	Watbefischung DEKA 3000	ja
Strauchbach	1	25.07.06	Theißen	Watbefischung DEKA 3000	nein
Strupbach	1	24.07.06	Engler	Watbefischung DEKA 3000	nein
Struthbach	1	01.09.06	Theißen	Watbefischung DEKA 3000	ja
Surbach	1	30.08.06	Engler	Watbefischung DEKA 3000	ja
Surbach	2	30.08.06	Engler	Watbefischung DEKA 3000	ja
Tahlenwasser	1	12.09.06	Theißen	Watbefischung DEKA 3000	nein
Taufenbach	1	23.08.06	Engler	Watbefischung DEKA 3000	nein
Tiefenbach (Beselich)	1	01.08.06	Theißen	Watbefischung DEKA 3000	ja
Tiefenbach (Runkel)	1	03.08.06	Engler	Watbefischung DEKA 3000	nein
Treisbach	1	07.09.06	Engler	Watbefischung DEKA 3000	ja
Treisbach	2	07.09.06	Engler	Watbefischung DEKA 3000	ja
Tringensteiner Schelde	1	31.08.06	Theißen	Watbefischung DEKA 3000	ja
Tringensteiner Schelde	2	31.08.06	Theißen	Watbefischung DEKA 3000	ja
Tringensteiner Schelde	3	31.08.06	Theißen	Watbefischung DEKA 3000	ja
Trosselbach	1	07.09.06	Engler	Watbefischung DEKA 3000	ja
Udentalbach	1	26.07.06	Theißen	Watbefischung DEKA 3000	nein
Vöhler Bach	1	31.07.06	Engler	Watbefischung DEKA 3000	ja
Vöhler Bach	2	31.07.06	Engler	Watbefischung DEKA 3000	ja
Vöhler Bach	3	31.07.06	Engler	Watbefischung DEKA 3000	ja
Vöhler Bach	4	31.07.06	Engler	Watbefischung DEKA 3000	ja
Volkersbach	1	15.08.06	Engler	Watbefischung DEKA 3000	nein
Walderbach	1	31.07.06	Engler	Watbefischung DEKA 3000	ja

Gewässer	Nr.	Datum	Elektrofischer	Methode	Fischvor- kommen
Wallbach	1	09.08.06	Engler	Watbefischung DEKA 3000	nein
Weibach	1	01.09.06	Engler	Watbefischung DEKA 3000	ja
Weibach	2	01.09.06	Engler	Watbefischung DEKA 3000	ja
Weidbach	1	05.09.06	Theißen	Watbefischung DEKA 3000	ja
Weidbach	2	05.09.06	Theißen	Watbefischung DEKA 3000	ja
Weidenbach	1	15.08.06	Engler	Watbefischung DEKA 3000	nein
Weiersbach	1	02.08.06	Engler	Watbefischung DEKA 3000	nein
Weinbach	1	25.08.06	Engler	Watbefischung DEKA 3000	ja
Weinbach	2	25.08.06	Engler	Watbefischung DEKA 3000	ja
Weinbach	3	25.08.06	Engler	Watbefischung DEKA 3000	ja
Weipersgrundbach	1	27.07.06	Engler	Watbefischung DEKA 3000	nein
Weipersgrundbach	2	26.07.06	Theißen	Watbefischung DEKA 3000	ja
Welschbach (Grävenw.)	1	24.08.06	Engler	Watbefischung DEKA 3000	ja
Welschbach (Mengersk.)	1	31.07.06	Theißen	Watbefischung DEKA 3000	ja
Welschbach (Wetzlar)	1	26.07.06	Engler	Watbefischung DEKA 3000	ja
Welschbach (Wetzlar)	2	24.07.06	Theißen	Watbefischung DEKA 3000	ja
Wester-Lemp	1	15.08.06	Engler	Watbefischung DEKA 3000	nein
Wetzbach	1	26.07.06	Engler	Watbefischung DEKA 3000	ja
Wetzbach	2	26.07.06	Engler	Watbefischung DEKA 3000	ja
Wetzbach	3	08.08.06	Engler	Watbefischung DEKA 3000	ja
Wetzbach	4	08.08.06	Engler	Watbefischung DEKA 3000	ja
Wiesbach	1	24.08.06	Engler	Watbefischung DEKA 3000	ja
Wiesbach	2	24.08.06	Engler	Watbefischung DEKA 3000	ja
Wiesbach	3	24.08.06	Engler	Watbefischung DEKA 3000	ja
Wiesbach	4	24.08.06	Engler	Watbefischung DEKA 3000	ja
Wiesbach	5	24.08.06	Engler	Watbefischung DEKA 3000	ja
Wilsbach	1	05.09.06	Theißen	Watbefischung DEKA 3000	ja
Wilsbach	2	05.09.06	Engler	Watbefischung DEKA 3000	ja
Wingsbach	1	16.08.06	Engler	Watbefischung DEKA 3000	nein
Wingsbach	2	16.08.06	Engler	Watbefischung DEKA 3000	ja
Wirbelauer Bach	1	01.08.06	Theißen	Watbefischung DEKA 3000	ja
Wissenbach	1	19.09.06	Theißen	Watbefischung DEKA 3000	ja
Wolfsbach	1	09.08.06	Engler	Watbefischung DEKA 3000	ja
Wörsbach	1	09.08.06	Engler	Watbefischung DEKA 3000	ja
Wörsbach	2	09.08.06	Engler	Watbefischung DEKA 3000	ja
Wörsbach	3	09.08.06	Theißen	Watbefischung DEKA 3000	ja
Wörsbach	4	10.08.06	Engler	Watbefischung DEKA 3000	ja
Wörsbach	5	10.08.06	Theißen	Watbefischung DEKA 3000	ja
Wörsbach	6	10.08.06	Theißen	Watbefischung DEKA 3000	ja
Wörsbach	7	10.08.06	Engler	Watbefischung DEKA 3000	ja
Worstbach	1	31.07.06	Engler	Watbefischung DEKA 3000	ja
Zechbach	1	25.07.06	Theißen	Watbefischung DEKA 3000	nein

Anhang 2:

Fischbestandsdaten der Probestellen

Erläuterungen

Nachfolgend sind die Ergebnisse der Elektrofischungen an den bearbeiteten Probestellen im Lahnsystem in Tabellenform dargestellt.

Die Probestellen der einzelnen Zuflüsse sind nach den Gewässerkapiteln geordnet (siehe Band I, Kapitel 4) und dann jeweils der Fließrichtung folgend aufgelistet. Das Bearbeitungsgebiet beginnt mit dem Klingelbach in Gießen (Wieseckzuflüsse) und endet mit den sonstigen Lahnzuflüssen.

Die Ergebnistabellen enthalten für jede nachgewiesene Fischart folgende Angaben:

Anzahl: Anzahl der an der Probestelle nachgewiesenen Exemplare einer Art

Gewicht: Gesamtgewicht in [g]

Anteil: Anteil der Art an der Gesamtindividuenzahl und am Gesamtgewicht in [%]

Φ-Gew.: Durchschnittsgewicht der Exemplare einer Art in [g]

Nachweisdichte: Gewicht und Individuenzahl pro Hektar Fläche

WIESECKZUFLÜSSE

Klingelbach (Gießen), Probestelle 1

Fischart	Anzahl	Gewicht [g]	Anteil [%]		Ø-Gew. [g]	Nachweisdichte	
			Ind.	Gewicht		[kg/ha]	[l./ha]
Schmerle	13	95	100	100	7	12	1620
INSGESAMT	13	95	100	100	7	12	1620

Klingelbach (Gießen), Probestelle 2

Fischart	Anzahl	Gewicht [g]	Anteil [%]		Ø-Gew. [g]	Nachweisdichte	
			Ind.	Gewicht		[kg/ha]	[l./ha]
Hasel	5	5	5	4	1	0	500
Schmerle	3	15	3	13	5	2	300
Stichling	93	93	92	82	1	9	9300
INSGESAMT	101	113	100	100	1	11	10100

FOHNBACHZUFLÜSSE

Kropbach, Probestelle 1

Fischart	Anzahl	Gewicht [g]	Anteil [%]		Ø-Gew. [g]	Nachweisdichte	
			Ind.	Gewicht		[kg/ha]	[l./ha]
Plötze	1	5	100	100	5	1	250
INSGESAMT	1	5	100	100	5	1	250

BIEBERZUFLÜSSE

Strupbach, Probestelle 1

Fischart	Anzahl	Gewicht [g]	Anteil [%]		Ø-Gew. [g]	Nachweisdichte	
			Ind.	Gewicht		[kg/ha]	[l./ha]
kein Fisch	0	0	0	0	0	0	0
INSGESAMT	0	0	0	0	0	0	0

Fellingshäuser Bach, Probestelle 1

Fischart	Anzahl	Gewicht [g]	Anteil [%]		Ø-Gew. [g]	Nachweisdichte	
			Ind.	Gewicht		[kg/ha]	[l./ha]
kein Fisch	0	0	0	0	0	0	0
INSGESAMT	0	0	0	0	0	0	0

Fellingshäuser Bach, Probestelle 2

Fischart	Anzahl	Gewicht [g]	Anteil [%]		Ø-Gew. [g]	Nachweisdichte	
			Ind.	Gewicht		[kg/ha]	[l./ha]
kein Fisch	0	0	0	0	0	0	0
INSGESAMT	0	0	0	0	0	0	0

CLEEBACHZUFLÜSSE

Schwingbach, Probestelle 1

Fischart	Anzahl	Gewicht [g]	Anteil [%]		Ø-Gew. [g]	Nachweisdichte	
			Ind.	Gewicht		[kg/ha]	[l./ha]
Schmerle	4	50	100	100	12	4	330
INSGESAMT	4	50	100	100	12	4	330

Schwingbach, Probestelle 2

Fischart	Anzahl	Gewicht [g]	Anteil [%]		Ø-Gew. [g]	Nachweisdichte	
			Ind.	Gewicht		[kg/ha]	[l./ha]
Aal	1	175	3	73	175	9	50
Stichling	38	66	97	27	2	3	1900
INSGESAMT	39	241	100	100	6	12	1950

Schwingbach, Probestelle 3

Fischart	Anzahl	Gewicht [g]	Anteil [%]		Ø-Gew. [g]	Nachweisdichte	
			Ind.	Gewicht		[kg/ha]	[l./ha]
Aal	1	175	2	19	175	6	30
Bachforelle	5	465	9	50	93	16	170
Gründling	5	85	9	9	17	3	170
Schmerle	36	188	65	20	5	6	1200
Stichling	8	8	15	1	1	0	270
INSGESAMT	55	921	100	100	17	31	1830

Geschwindbach, Probestelle 1

Fischart	Anzahl	Gewicht [g]	Anteil [%]		Ø-Gew. [g]	Nachweisdichte	
			Ind.	Gewicht		[kg/ha]	[l./ha]
kein Fisch	0	0	0	0	0	0	0
INSGESAMT	0	0	0	0	0	0	0

Rechtenbach, Probestelle 1

Fischart	Anzahl	Gewicht [g]	Anteil [%]		Ø-Gew. [g]	Nachweisdichte	
			Ind.	Gewicht		[kg/ha]	[l./ha]
Plötze	10	2000	83	99	200	400	2000
Schmerle	2	30	17	1	15	6	400
INSGESAMT	12	2030	100	100	169	406	2400

Lückenbach, Probestelle 1

Fischart	Anzahl	Gewicht [g]	Anteil [%]		Ø-Gew. [g]	Nachweisdichte	
			Ind.	Gewicht		[kg/ha]	[l./ha]
Schmerle	50	246	100	100	5	25	5000
INSGESAMT	50	246	100	100	5	25	5000

Lückenbach, Probestelle 2

Fischart	Anzahl	Gewicht [g]	Anteil [%]		Ø-Gew. [g]	Nachweisdichte	
			Ind.	Gewicht		[kg/ha]	[l./ha]
Stichling	43	107	100	100	2	5	2150
INSGESAMT	43	107	100	100	2	5	2150

Lückenbach, Probestelle 3

Fischart	Anzahl	Gewicht [g]	Anteil [%]		Ø-Gew. [g]	Nachweisdichte	
			Ind.	Gewicht		[kg/ha]	[l./ha]
Bitterling	6	18	4	5	3	1	460
Gründling	17	175	11	50	10	13	1310
Schmerle	8	24	5	7	3	2	620
Stichling	117	133	79	38	1	10	9000
INSGESAMT	148	350	100	100	2	27	11380

Lückenbach, Probestelle 4

Fischart	Anzahl	Gewicht [g]	Anteil [%]		Ø-Gew. [g]	Nachweisdichte	
			Ind.	Gewicht		[kg/ha]	[l./ha]
Barsch	1	5	1	1	5	0	60
Bitterling	10	46	11	9	5	3	560
Blaubandbärbling	8	36	9	7	4	2	440
Gründling	17	265	19	50	16	15	940
Plötze	2	35	2	7	18	2	110
Schmerle	9	61	10	11	7	3	500
Stichling	43	87	48	16	2	5	2390
INSGESAMT	90	535	100	100	6	30	5000

Flachsbach, Probestelle 1

Fischart	Anzahl	Gewicht [g]	Anteil [%]		Ø-Gew. [g]	Nachweisdichte	
			Ind.	Gewicht		[kg/ha]	[l./ha]
Schmerle	10	80	53	71	8	11	1430
Stichling	9	33	47	29	4	5	1290
INSGESAMT	19	113	100	100	6	16	2710

Schafbach, Probestelle 1

Fischart	Anzahl	Gewicht [g]	Anteil [%]		Ø-Gew. [g]	Nachweisdichte	
			Ind.	Gewicht		[kg/ha]	[l./ha]
Schmerle	10	56	17	40	6	11	2000
Stichling	49	85	83	60	2	17	9800
INSGESAMT	59	141	100	100	2	28	11800

Eßgrundbach, Probestelle 1

Fischart	Anzahl	Gewicht [g]	Anteil [%]		Ø-Gew. [g]	Nachweisdichte	
			Ind.	Gewicht		[kg/ha]	[l./ha]
Bachforelle	7	300	100	100	43	75	1750
INSGESAMT	7	300	100	100	43	75	1750

Eßgrundbach, Probestelle 2

Fischart	Anzahl	Gewicht [g]	Anteil [%]		Ø-Gew. [g]	Nachweisdichte	
			Ind.	Gewicht		[kg/ha]	[l./ha]
kein Fisch	0	0	0	0	0	0	0
INSGESAMT	0	0	0	0	0	0	0

Mennercleebach, Probestelle 1

Fischart	Anzahl	Gewicht [g]	Anteil [%]		Ø-Gew. [g]	Nachweisdichte	
			Ind.	Gewicht		[kg/ha]	[l./ha]
Bachforelle	3	290	100	100	97	97	1000
INSGESAMT	3	290	100	100	97	97	1000

Reußbach, Probestelle 1

Fischart	Anzahl	Gewicht [g]	Anteil [%]		Ø-Gew. [g]	Nachweisdichte	
			Ind.	Gewicht		[kg/ha]	[l./ha]
kein Fisch	0	0	0	0	0	0	0
INSGESAMT	0	0	0	0	0	0	0

Strauchbach, Probestelle 1

Fischart	Anzahl	Gewicht [g]	Anteil [%]		Ø-Gew. [g]	Nachweisdichte	
			Ind.	Gewicht		[kg/ha]	[l./ha]
kein Fisch	0	0	0	0	0	0	0
INSGESAMT	0	0	0	0	0	0	0

Surbach, Probestelle 1

Fischart	Anzahl	Gewicht [g]	Anteil [%]		Ø-Gew. [g]	Nachweisdichte	
			Ind.	Gewicht		[kg/ha]	[l./ha]
Hecht	1	10	33	6	10	1	100
Plötze	2	160	67	94	80	16	200
INSGESAMT	3	170	100	100	57	17	300

Surbach, Probestelle 2

Fischart	Anzahl	Gewicht [g]	Anteil [%]		Ø-Gew. [g]	Nachweisdichte	
			Ind.	Gewicht		[kg/ha]	[l./ha]
Bachforelle	1	5	3	3	5	1	200
Schmerle	9	135	24	80	15	27	1800
Stichling	28	28	74	17	1	6	5600
INSGESAMT	38	168	100	100	4	34	7600

Dießenbach, Probestelle 1

Fischart	Anzahl	Gewicht [g]	Anteil [%]		Ø-Gew. [g]	Nachweisdichte	
			Ind.	Gewicht		[kg/ha]	[l./ha]
kein Fisch	0	0	0	0	0	0	0
INSGESAMT	0	0	0	0	0	0	0

Dießenbach, Probestelle 2

Fischart	Anzahl	Gewicht [g]	Anteil [%]		Ø-Gew. [g]	Nachweisdichte	
			Ind.	Gewicht		[kg/ha]	[l./ha]
Goldfisch	1	1	4	0	1	0	140
Schmerle	24	210	92	99	9	30	3430
Stichling	1	1	4	0	1	0	140
INSGESAMT	26	212	100	100	8	30	3710

Dießenbach, Probestelle 3

Fischart	Anzahl	Gewicht [g]	Anteil [%]		Ø-Gew. [g]	Nachweisdichte	
			Ind.	Gewicht		[kg/ha]	[l./ha]
Schmerle	59	341	70	92	6	68	11800
Stichling	25	29	30	8	1	6	5000
INSGESAMT	84	370	100	100	4	74	16800

Zechbach, Probestelle 1

Fischart	Anzahl	Gewicht [g]	Anteil [%]		Ø-Gew. [g]	Nachweisdichte	
			Ind.	Gewicht		[kg/ha]	[l./ha]
kein Fisch	0	0	0	0	0	0	0
INSGESAMT	0	0	0	0	0	0	0

DILLZUFLÜSSE

Roßbach (Haiger), Probestelle 1

Fischart	Anzahl	Gewicht [g]	Anteil [%]		Ø-Gew. [g]	Nachweisdichte	
			Ind.	Gewicht		[kg/ha]	[l./ha]
Bachforelle	41	1945	100	100	47	194	4100
INSGESAMT	41	1945	100	100	47	194	4100

Roßbach (Haiger), Probestelle 2

Fischart	Anzahl	Gewicht [g]	Anteil [%]		Ø-Gew. [g]	Nachweisdichte	
			Ind.	Gewicht		[kg/ha]	[l./ha]
Bachforelle	3	345	1	41	115	12	100
Elritze	197	441	92	52	2	15	6570
Schmerle	13	63	6	7	5	2	430
INSGESAMT	213	849	100	100	4	28	7100

Roßbach (Haiger), Probestelle 3

Fischart	Anzahl	Gewicht [g]	Anteil [%]		Ø-Gew. [g]	Nachweisdichte	
			Ind.	Gewicht		[kg/ha]	[l./ha]
Bachforelle	3	180	6	56	60	15	250
Döbel	2	2	4	1	1	0	170
Elritze	31	79	65	24	3	7	2580
Schmerle	12	62	25	19	5	5	1000
INSGESAMT	48	323	100	100	7	27	4000

Godebach, Probestelle 1

Fischart	Anzahl	Gewicht [g]	Anteil [%]		Ø-Gew. [g]	Nachweisdichte	
			Ind.	Gewicht		[kg/ha]	[l./ha]
Bachforelle	13	425	100	100	33	71	2170
INSGESAMT	13	425	100	100	33	71	2170

Langenbach (Haiger), Probestelle 1

Fischart	Anzahl	Gewicht [g]	Anteil [%]		Ø-Gew. [g]	Nachweisdichte	
			Ind.	Gewicht		[kg/ha]	[l./ha]
Bachforelle	5	440	100	100	88	88	1000
INSGESAMT	5	440	100	100	88	88	1000

Treisbach, Probestelle 1

Fischart	Anzahl	Gewicht [g]	Anteil [%]		Ø-Gew. [g]	Nachweisdichte	
			Ind.	Gewicht		[kg/ha]	[l./ha]
Bachforelle	27	1795	84	98	66	138	2080
Bachneunauge	5	30	16	2	6	2	380
INSGESAMT	32	1825	100	100	57	140	2460

Treisbach, Probestelle 2

Fischart	Anzahl	Gewicht [g]	Anteil [%]		Ø-Gew. [g]	Nachweisdichte	
			Ind.	Gewicht		[kg/ha]	[l./ha]
Bachforelle	31	1415	15	70	46	67	1480
Bachneunauge	9	65	4	3	7	3	430
Elritze	132	408	65	20	3	19	6290
Groppe	23	63	11	3	3	3	1100
Schmerle	8	60	4	3	8	3	380
INSGESAMT	203	2011	100	100	10	96	9670

Steinbach, Probestelle 1

Fischart	Anzahl	Gewicht [g]	Anteil [%]		Ø-Gew. [g]	Nachweisdichte	
			Ind.	Gewicht		[kg/ha]	[l./ha]
Bachforelle	17	720	89	96	42	72	1700
Groppe	2	30	11	4	15	3	200
INSGESAMT	19	750	100	100	39	75	1900

Seelbach (Haiger), Probestelle 1

Fischart	Anzahl	Gewicht [g]	Anteil [%]		Ø-Gew. [g]	Nachweisdichte	
			Ind.	Gewicht		[kg/ha]	[l./ha]
Bachforelle	11	515	100	100	47	103	2200
INSGESAMT	11	515	100	100	47	103	2200

Haigerbach, Probestelle 1

Fischart	Anzahl	Gewicht [g]	Anteil [%]		Ø-Gew. [g]	Nachweisdichte	
			Ind.	Gewicht		[kg/ha]	[l./ha]
Bachforelle	10	1045	8	71	104	35	330
Elritze	11	23	9	2	2	1	370
Groppe	48	156	39	11	3	5	1600
Schmerle	54	258	44	17	5	9	1800
INSGESAMT	123	1482	100	100	12	49	4100

Haigerbach, Probestelle 2

Fischart	Anzahl	Gewicht [g]	Anteil [%]		Ø-Gew. [g]	Nachweisdichte	
			Ind.	Gewicht		[kg/ha]	[l./ha]
Bachforelle	10	2320	4	49	232	58	250
Döbel	5	1430	2	30	286	36	120
Elritze	200	808	84	17	4	20	5000
Groppe	12	172	5	4	14	4	300
Schmerle	12	42	5	1	4	1	300
INSGESAMT	239	4772	100	100	20	119	5980

Aubach (Breitscheid), Probestelle 1

Fischart	Anzahl	Gewicht [g]	Anteil [%]		Ø-Gew. [g]	Nachweisdichte	
			Ind.	Gewicht		[kg/ha]	[l./ha]
Bachforelle	16	3180	53	96	199	318	1600
Groppe	14	122	47	4	9	12	1400
INSGESAMT	30	3302	100	100	110	330	3000

Aubach (Breitscheid), Probestelle 2

Fischart	Anzahl	Gewicht [g]	Anteil [%]		Ø-Gew. [g]	Nachweisdichte	
			Ind.	Gewicht		[kg/ha]	[l./ha]
Bachforelle	17	1840	23	82	108	61	570
Groppe	58	402	77	18	7	13	1930
INSGESAMT	75	2242	100	100	30	75	2500

Aubach (Haiger), Probestelle 3

Fischart	Anzahl	Gewicht [g]	Anteil [%]		Ø-Gew. [g]	Nachweisdichte	
			Ind.	Gewicht		[kg/ha]	[l./ha]
Bachforelle	1	170	1	18	170	4	20
Groppe	94	562	98	61	6	14	2350
Regenbogenforelle	1	190	1	21	190	5	20
INSGESAMT	96	922	100	100	10	23	2400

Aubach (Haiger), Probestelle 4

Fischart	Anzahl	Gewicht [g]	Anteil [%]		Ø-Gew. [g]	Nachweisdichte	
			Ind.	Gewicht		[kg/ha]	[l./ha]
Bachforelle	17	910	19	66	54	36	680
Groppe	72	472	81	34	7	19	2880
INSGESAMT	89	1382	100	100	16	55	3560

Aubach (Haiger), Probestelle 5

Fischart	Anzahl	Gewicht [g]	Anteil [%]		Ø-Gew. [g]	Nachweisdichte	
			Ind.	Gewicht		[kg/ha]	[l./ha]
Bachforelle	40	9165	39	96	229	306	1330
Groppe	60	328	59	3	5	11	2000
Schmerle	2	20	2	0	10	1	70
INSGESAMT	102	9513	100	100	93	317	3400

Dietzhölze, Probestelle 1

Fischart	Anzahl	Gewicht [g]	Anteil [%]		Ø-Gew. [g]	Nachweisdichte	
			Ind.	Gewicht		[kg/ha]	[l./ha]
Bachforelle	30	1276	64	93	43	85	2000
Bachneunauge	5	26	11	2	5	2	330
Groppe	12	72	26	5	6	5	800
INSGESAMT	47	1374	100	100	29	92	3130

Dietzhölze, Probestelle 2

Fischart	Anzahl	Gewicht [g]	Anteil [%]		Ø-Gew. [g]	Nachweisdichte	
			Ind.	Gewicht		[kg/ha]	[l./ha]
Bachforelle	21	1130	31	81	54	45	840
Bachneunauge	6	46	9	3	8	2	240
Groppe	40	220	60	16	6	9	1600
INSGESAMT	67	1396	100	100	21	56	2680

Dietzhölze, Probestelle 3

Fischart	Anzahl	Gewicht [g]	Anteil [%]		Ø-Gew. [g]	Nachweisdichte	
			Ind.	Gewicht		[kg/ha]	[l./ha]
Bachforelle	32	4005	28	90	125	100	800
Bachneunauge	8	58	7	1	7	1	200
Groppe	74	374	65	8	5	9	1850
INSGESAMT	114	4437	100	100	39	111	2850

Dietzhölze, Probestelle 4

Fischart	Anzahl	Gewicht [g]	Anteil [%]		Ø-Gew. [g]	Nachweisdichte	
			Ind.	Gewicht		[kg/ha]	[l./ha]
Bachforelle	55	3075	79	97	56	205	3670
Bachneunauge	6	22	9	1	4	1	400
Schmerle	9	75	13	2	8	5	600
INSGESAMT	70	3172	100	100	45	211	4670

Dietzhölze, Probestelle 5

Fischart	Anzahl	Gewicht [g]	Anteil [%]		Ø-Gew. [g]	Nachweisdichte	
			Ind.	Gewicht		[kg/ha]	[l./ha]
Bachforelle	29	1337	50	49	46	38	830
Bachneunauge	1	5	2	0	5	0	30
Bitterling	1	1	2	0	1	0	30
Döbel	7	1295	12	48	185	37	200
Elritze	7	11	12	0	2	0	200
Gründling	1	20	2	1	20	1	30
Plötze	5	25	9	1	5	1	140
Schmerle	7	19	12	1	3	1	200
INSGESAMT	58	2713	100	100	47	78	1660

Dietzhölze, Probestelle 6

Fischart	Anzahl	Gewicht [g]	Anteil [%]		Ø-Gew. [g]	Nachweisdichte	
			Ind.	Gewicht		[kg/ha]	[l./ha]
Döbel	15	15	3	1	1	0	500
Gründling	44	44	10	2	1	1	1470
Schmerle	377	1951	86	97	5	65	12570
INSGESAMT	436	2010	100	100	5	67	14530

Dietzhölze, Probestelle 7

Fischart	Anzahl	Gewicht [g]	Anteil [%]		Ø-Gew. [g]	Nachweisdichte	
			Ind.	Gewicht		[kg/ha]	[l./ha]
Döbel	2	2	3	1	1	0	40
Elritze	15	35	23	10	2	1	300
Gründling	22	76	34	22	3	2	440
Schmerle	26	236	40	68	9	5	520
INSGESAMT	65	349	100	100	5	7	1300

Dietzhölze, Probestelle 8

Fischart	Anzahl	Gewicht [g]	Anteil [%]		Ø-Gew. [g]	Nachweisdichte	
			Ind.	Gewicht		[kg/ha]	[l./ha]
Äsche	5	535	1	9	107	15	140
Bachforelle	8	1370	2	23	171	39	230
Döbel	13	240	3	4	18	7	370
Elritze	402	1800	79	30	4	51	11490
Gründling	35	292	7	5	8	8	1000
Regenbogenforelle	5	1570	1	26	314	45	140
Schmerle	40	136	8	2	3	4	1140
INSGESAMT	508	5943	100	100	12	170	14510

Langenbach (Dietzhölztal), Probestelle 1

Fischart	Anzahl	Gewicht [g]	Anteil [%]		Ø-Gew. [g]	Nachweisdichte	
			Ind.	Gewicht		[kg/ha]	[l./ha]
Bachforelle	9	420	28	82	47	28	600
Groppe	23	95	72	18	4	6	1530
INSGESAMT	32	515	100	100	16	34	2130

Burbach, Probestelle 1

Fischart	Anzahl	Gewicht [g]	Anteil [%]		Ø-Gew. [g]	Nachweisdichte	
			Ind.	Gewicht		[kg/ha]	[l./ha]
Bachforelle	19	330	83	95	17	33	1900
Groppe	4	16	17	5	4	2	400
INSGESAMT	23	346	100	100	15	35	2300

Ebersbach, Probestelle 1

Fischart	Anzahl	Gewicht [g]	Anteil [%]		Ø-Gew. [g]	Nachweisdichte	
			Ind.	Gewicht		[kg/ha]	[l./ha]
Bachforelle	35	245	71	81	7	49	7000
Bachneunauge	14	58	29	19	4	12	2800
INSGESAMT	49	303	100	100	6	61	9800

Mandelbach, Probestelle 1

Fischart	Anzahl	Gewicht [g]	Anteil [%]		Ø-Gew. [g]	Nachweisdichte	
			Ind.	Gewicht		[kg/ha]	[l./ha]
Bachforelle	44	1270	98	100	29	127	4400
Groppe	1	5	2	0	5	0	100
INSGESAMT	45	1275	100	100	28	128	4500

Mandelbach, Probestelle 2

Fischart	Anzahl	Gewicht [g]	Anteil [%]		Ø-Gew. [g]	Nachweisdichte	
			Ind.	Gewicht		[kg/ha]	[l./ha]
Aal	2	475	3	12	238	24	100
Bachforelle	18	600	28	15	33	30	900
Döbel	36	1080	55	27	30	54	1800
Groppe	3	55	5	1	18	3	150
Plötze	5	300	8	7	60	15	250
Schleie	1	1500	2	37	1500	75	50
INSGESAMT	65	4010	100	100	62	200	3250

Breidebach, Probestelle 1

Fischart	Anzahl	Gewicht [g]	Anteil [%]		Ø-Gew. [g]	Nachweisdichte	
			Ind.	Gewicht		[kg/ha]	[l./ha]
Bachforelle	10	215	100	100	22	43	2000
INSGESAMT	10	215	100	100	22	43	2000

Nonnenbach, Probestelle 1

Fischart	Anzahl	Gewicht [g]	Anteil [%]		Ø-Gew. [g]	Nachweisdichte	
			Ind.	Gewicht		[kg/ha]	[l./ha]
Bachforelle	18	336	82	94	19	34	1800
Groppe	4	20	18	6	5	2	400
INSGESAMT	22	356	100	100	16	36	2200

Simmersbach, Probestelle 1

Fischart	Anzahl	Gewicht [g]	Anteil [%]		Ø-Gew. [g]	Nachweisdichte	
			Ind.	Gewicht		[kg/ha]	[l./ha]
Bachforelle	12	145	100	100	12	10	800
INSGESAMT	12	145	100	100	12	10	800

Simmersbach, Probestelle 2

Fischart	Anzahl	Gewicht [g]	Anteil [%]		Ø-Gew. [g]	Nachweisdichte	
			Ind.	Gewicht		[kg/ha]	[l./ha]
Bachforelle	13	670	93	98	52	27	520
Schmerle	1	15	7	2	15	1	40
INSGESAMT	14	685	100	100	49	27	560

Schwarzbach, Probestelle 1

Fischart	Anzahl	Gewicht [g]	Anteil [%]		Ø-Gew. [g]	Nachweisdichte	
			Ind.	Gewicht		[kg/ha]	[l./ha]
Bachforelle	36	1465	100	100	41	98	2400
INSGESAMT	36	1465	100	100	41	98	2400

Wissenbach, Probestelle 1

Fischart	Anzahl	Gewicht [g]	Anteil [%]		Ø-Gew. [g]	Nachweisdichte	
			Ind.	Gewicht		[kg/ha]	[l./ha]
Bachforelle	2	80	100	100	40	5	130
INSGESAMT	2	80	100	100	40	5	130

Tahlenwasser, Probestelle 1

Fischart	Anzahl	Gewicht [g]	Anteil [%]		Ø-Gew. [g]	Nachweisdichte	
			Ind.	Gewicht		[kg/ha]	[l./ha]
kein Fisch	0	0	0	0	0	0	0
INSGESAMT	0	0	0	0	0	0	0

Hundsbach, Probestelle 1

Fischart	Anzahl	Gewicht [g]	Anteil [%]		Ø-Gew. [g]	Nachweisdichte	
			Ind.	Gewicht		[kg/ha]	[l./ha]
Bachforelle	2	65	100	100	32	5	170
INSGESAMT	2	65	100	100	32	5	170

Schelde, Probestelle 1

Fischart	Anzahl	Gewicht [g]	Anteil [%]		Ø-Gew. [g]	Nachweisdichte	
			Ind.	Gewicht		[kg/ha]	[l./ha]
kein Fisch	0	0	0	0	0	0	0
INSGESAMT	0	0	0	0	0	0	0

Schelde, Probestelle 2

Fischart	Anzahl	Gewicht [g]	Anteil [%]		Ø-Gew. [g]	Nachweisdichte	
			Ind.	Gewicht		[kg/ha]	[l./ha]
Bachforelle	18	2885	100	100	160	160	1000
INSGESAMT	18	2885	100	100	160	160	1000

Schelde, Probestelle 3

Fischart	Anzahl	Gewicht [g]	Anteil [%]		Ø-Gew. [g]	Nachweisdichte	
			Ind.	Gewicht		[kg/ha]	[l./ha]
Bachforelle	7	750	11	74	107	62	580
Groppe	54	270	89	26	5	22	4500
INSGESAMT	61	1020	100	100	17	85	5080

Schelde, Probestelle 4

Fischart	Anzahl	Gewicht [g]	Anteil [%]		Ø-Gew. [g]	Nachweisdichte	
			Ind.	Gewicht		[kg/ha]	[l./ha]
Bachforelle	55	1970	38	84	36	141	3930
Groppe	88	380	62	16	4	27	6290
INSGESAMT	143	2350	100	100	16	168	10210

Tringensteiner Schelde, Probestelle 1

Fischart	Anzahl	Gewicht [g]	Anteil [%]		Ø-Gew. [g]	Nachweisdichte	
			Ind.	Gewicht		[kg/ha]	[l./ha]
Bachforelle	2	10	100	100	5	1	150
INSGESAMT	2	10	100	100	5	1	150

Tringensteiner Schelde, Probestelle 2

Fischart	Anzahl	Gewicht [g]	Anteil [%]		Ø-Gew. [g]	Nachweisdichte	
			Ind.	Gewicht		[kg/ha]	[l./ha]
Bachforelle	35	1636	100	100	47	164	3500
INSGESAMT	35	1636	100	100	47	164	3500

Tringensteiner Schelde, Probestelle 3

Fischart	Anzahl	Gewicht [g]	Anteil [%]		Ø-Gew. [g]	Nachweisdichte	
			Ind.	Gewicht		[kg/ha]	[l./ha]
Bachforelle	29	1245	74	89	43	83	1930
Groppe	10	150	26	11	15	10	670
INSGESAMT	39	1395	100	100	36	93	2600

Eibach, Probestelle 1

Fischart	Anzahl	Gewicht [g]	Anteil [%]		Ø-Gew. [g]	Nachweisdichte	
			Ind.	Gewicht		[kg/ha]	[l./ha]
Bachforelle	3	290	100	100	97	29	300
INSGESAMT	3	290	100	100	97	29	300

Eibach, Probestelle 2

Fischart	Anzahl	Gewicht [g]	Anteil [%]		Ø-Gew. [g]	Nachweisdichte	
			Ind.	Gewicht		[kg/ha]	[l./ha]
Bachforelle	8	590	24	81	74	39	530
Groppe	25	117	74	16	5	8	1670
Gründling	1	20	3	3	20	1	70
INSGESAMT	34	727	100	100	21	48	2270

Amdorfbach, Probestelle 1

Fischart	Anzahl	Gewicht [g]	Anteil [%]		Ø-Gew. [g]	Nachweisdichte	
			Ind.	Gewicht		[kg/ha]	[l./ha]
Bachforelle	2	340	50	44	170	23	130
Barsch	1	80	25	10	80	5	70
Giebel	1	350	25	45	350	23	70
INSGESAMT	4	770	100	100	192	51	270

Amdorfbach, Probestelle 2

Fischart	Anzahl	Gewicht [g]	Anteil [%]		Ø-Gew. [g]	Nachweisdichte	
			Ind.	Gewicht		[kg/ha]	[l./ha]
Bachforelle	18	1425	100	100	79	48	600
INSGESAMT	18	1425	100	100	79	48	600

Amdorfbach, Probestelle 3

Fischart	Anzahl	Gewicht [g]	Anteil [%]		Ø-Gew. [g]	Nachweisdichte	
			Ind.	Gewicht		[kg/ha]	[l./ha]
Bachforelle	34	955	100	100	28	32	1130
INSGESAMT	34	955	100	100	28	32	1130

Amdorfbach, Probestelle 4

Fischart	Anzahl	Gewicht [g]	Anteil [%]		Ø-Gew. [g]	Nachweisdichte	
			Ind.	Gewicht		[kg/ha]	[l./ha]
Bachforelle	11	730	26	81	66	21	310
Groppe	13	89	31	10	7	3	370
Schmerle	18	84	43	9	5	2	510
INSGESAMT	42	903	100	100	22	26	1200

Amdorfbach, Probestelle 5

Fischart	Anzahl	Gewicht [g]	Anteil [%]		Ø-Gew. [g]	Nachweisdichte	
			Ind.	Gewicht		[kg/ha]	[l./ha]
Bachforelle	16	1680	39	92	105	31	290
Groppe	23	119	56	7	5	2	420
Schmerle	2	20	5	1	10	0	40
INSGESAMT	41	1819	100	100	44	33	750

Erdbach, Probestelle 1

Fischart	Anzahl	Gewicht [g]	Anteil [%]		Ø-Gew. [g]	Nachweisdichte	
			Ind.	Gewicht		[kg/ha]	[l./ha]
Bachforelle	41	3066	80	74	75	204	2730
Regenbogenforelle	10	1095	20	26	110	73	670
INSGESAMT	51	4161	100	100	82	277	3400

Erdbach, Probestelle 2

Fischart	Anzahl	Gewicht [g]	Anteil [%]		Ø-Gew. [g]	Nachweisdichte	
			Ind.	Gewicht		[kg/ha]	[l./ha]
Bachforelle	38	2010	70	92	53	112	2110
Regenbogenforelle	16	165	30	8	10	9	890
INSGESAMT	54	2175	100	100	40	121	3000

Medenbach, Probestelle 1

Fischart	Anzahl	Gewicht [g]	Anteil [%]		Ø-Gew. [g]	Nachweisdichte	
			Ind.	Gewicht		[kg/ha]	[l./ha]
Bachforelle	15	570	58	90	38	57	1500
Groppe	11	63	42	10	6	6	1100
INSGESAMT	26	633	100	100	24	63	2600

Medenbach, Probestelle 2

Fischart	Anzahl	Gewicht [g]	Anteil [%]		Ø-Gew. [g]	Nachweisdichte	
			Ind.	Gewicht		[kg/ha]	[l./ha]
Bachforelle	8	580	100	100	72	29	400
INSGESAMT	8	580	100	100	72	29	400

Donsbach, Probestelle 1

Fischart	Anzahl	Gewicht [g]	Anteil [%]		Ø-Gew. [g]	Nachweisdichte	
			Ind.	Gewicht		[kg/ha]	[l./ha]
kein Fisch	0	0	0	0	0	0	0
INSGESAMT	0	0	0	0	0	0	0

Donsbach, Probestelle 2

Fischart	Anzahl	Gewicht [g]	Anteil [%]		Ø-Gew. [g]	Nachweisdichte	
			Ind.	Gewicht		[kg/ha]	[l./ha]
Bachforelle	14	1555	100	100	111	156	1400
INSGESAMT	14	1555	100	100	111	156	1400

Aar (Hohenahr), Probestelle 1

Fischart	Anzahl	Gewicht [g]	Anteil [%]		Ø-Gew. [g]	Nachweisdichte	
			Ind.	Gewicht		[kg/ha]	[l./ha]
Schmerle	5	31	19	42	6	8	1250
Stichling	22	42	81	58	2	10	5500
INSGESAMT	27	73	100	100	3	18	6750

Aar (Hohenahr), Probestelle 2

Fischart	Anzahl	Gewicht [g]	Anteil [%]		Ø-Gew. [g]	Nachweisdichte	
			Ind.	Gewicht		[kg/ha]	[l./ha]
Bachforelle	12	665	71	97	55	66	1200
Döbel	3	15	18	2	5	2	300
Schmerle	1	5	6	1	5	0	100
Stichling	1	1	6	0	1	0	100
INSGESAMT	17	686	100	100	40	69	1700

Aar (Hohenahr), Probestelle 3

Fischart	Anzahl	Gewicht [g]	Anteil [%]		Ø-Gew. [g]	Nachweisdichte	
			Ind.	Gewicht		[kg/ha]	[l./ha]
Bachforelle	3	290	8	47	97	22	230
Barsch	1	30	3	5	30	2	80
Bitterling	1	1	3	0	1	0	80
Döbel	11	136	31	22	12	10	850
Gründling	8	83	22	14	10	6	620
Plötze	1	30	3	5	30	2	80
Schmerle	5	35	14	6	7	3	380
Stichling	6	6	17	1	1	0	460
INSGESAMT	36	611	100	100	17	47	2770

Aar (Bischoffen), Probestelle 4

Fischart	Anzahl	Gewicht [g]	Anteil [%]		Ø-Gew. [g]	Nachweisdichte	
			Ind.	Gewicht		[kg/ha]	[l./ha]
Bachforelle	2	25	3	13	12	1	100
Elritze	16	76	26	40	5	4	800
Schmerle	5	45	8	24	9	2	250
Stichling	38	42	62	22	1	2	1900
INSGESAMT	61	188	100	100	3	9	3050

Aar (Mittenaar), Probestelle 5

Fischart	Anzahl	Gewicht [g]	Anteil [%]		Ø-Gew. [g]	Nachweisdichte	
			Ind.	Gewicht		[kg/ha]	[l./ha]
Döbel	30	30	6	3	1	1	600
Elritze	396	447	77	45	1	9	7920
Goldfisch	2	240	0	24	120	5	40
Gründling	44	109	9	11	2	2	880
Schmerle	16	136	3	14	8	3	320
Stichling	27	31	5	3	1	1	540
INSGESAMT	515	993	100	100	2	20	10300

Aar (Mittenaar), Probestelle 6

Fischart	Anzahl	Gewicht [g]	Anteil [%]		Ø-Gew. [g]	Nachweisdichte	
			Ind.	Gewicht		[kg/ha]	[l./ha]
Barbe	13	11660	6	70	897	292	320
Barsch	1	30	0	0	30	1	20
Döbel	17	3730	8	22	219	93	420
Elritze	118	342	52	2	3	9	2950
Gründling	16	199	7	1	12	5	400
Plötze	6	450	3	3	75	11	150
Schmerle	28	220	12	1	8	6	700
Stichling	27	31	12	0	1	1	680
INSGESAMT	226	16662	100	100	74	417	5650

Aar (Herborn), Probestelle 7

Fischart	Anzahl	Gewicht [g]	Anteil [%]		Ø-Gew. [g]	Nachweisdichte	
			Ind.	Gewicht		[kg/ha]	[l./ha]
Bachforelle	3	400	3	15	133	13	100
Barsch	2	60	2	2	30	2	70
Döbel	8	1485	8	55	186	50	270
Elritze	32	108	33	4	3	4	1070
Gründling	19	380	20	14	20	13	630
Kaulbarsch	2	40	2	1	20	1	70
Plötze	1	30	1	1	30	1	30
Schmerle	25	177	26	7	7	6	830
Stichling	4	4	4	0	1	0	130
INSGESAMT	96	2684	100	100	28	89	3200

Aar (Herborn), Probestelle 8

Fischart	Anzahl	Gewicht [g]	Anteil [%]		Ø-Gew. [g]	Nachweisdichte	
			Ind.	Gewicht		[kg/ha]	[l./ha]
Bachforelle	8	700	15	38	88	18	200
Barbe	1	200	2	11	200	5	20
Barsch	4	170	8	9	42	4	100
Döbel	10	206	19	11	21	5	250
Elritze	11	55	21	3	5	1	280
Groppe	7	175	13	9	25	4	180
Gründling	5	81	10	4	16	2	120
Plötze	4	270	8	14	68	7	100
Schmerle	1	5	2	0	5	0	20
Stichling	1	1	2	0	1	0	20
INSGESAMT	52	1863	100	100	36	47	1300

Aar (Herborn), Probestelle 9

Fischart	Anzahl	Gewicht [g]	Anteil [%]		Ø-Gew. [g]	Nachweisdichte	
			Ind.	Gewicht		[kg/ha]	[l./ha]
Bachforelle	4	630	2	39	158	11	70
Barsch	2	110	1	7	55	2	40
Döbel	5	36	2	2	7	1	90
Elritze	145	417	69	26	3	8	2640
Groppe	2	50	1	3	25	1	40
Gründling	37	288	18	18	8	5	670
Hasel	2	10	1	1	5	0	40
Plötze	1	30	0	2	30	1	20
Schmerle	12	36	6	2	3	1	220
INSGESAMT	210	1607	100	100	8	29	3820

Wilsbach, Probestelle 1

Fischart	Anzahl	Gewicht [g]	Anteil [%]		Ø-Gew. [g]	Nachweisdichte	
			Ind.	Gewicht		[kg/ha]	[l./ha]
Schmerle	32	154	84	88	5	26	5330
Groppe	6	22	16	13	4	4	1000
INSGESAMT	38	176	100	100	5	29	6330

Wilsbach, Probestelle 2

Fischart	Anzahl	Gewicht [g]	Anteil [%]		Ø-Gew. [g]	Nachweisdichte	
			Ind.	Gewicht		[kg/ha]	[l./ha]
Bachforelle	10	890	23	59	89	74	830
Döbel	14	410	32	27	29	34	1170
Gründling	16	66	36	4	4	6	1330
Plötze	2	110	5	7	55	9	170
Schmerle	2	20	5	1	10	2	170
INSGESAMT	44	1496	100	100	34	125	3670

Roßbach (Bischoffen), Probestelle 1

Fischart	Anzahl	Gewicht [g]	Anteil [%]		Ø-Gew. [g]	Nachweisdichte	
			Ind.	Gewicht		[kg/ha]	[l./ha]
kein Fisch	0	0	0	0	0	0	0
INSGESAMT	0	0	0	0	0	0	0

Stadterbach, Probestelle 1

Fischart	Anzahl	Gewicht [g]	Anteil [%]		Ø-Gew. [g]	Nachweisdichte	
			Ind.	Gewicht		[kg/ha]	[l./ha]
Bachforelle	45	2370	67	68	53	198	3750
Barsch	3	240	4	7	80	20	250
Döbel	8	440	12	13	55	37	670
Plötze	8	315	12	9	39	26	670
Schleie	2	100	3	3	50	8	170
Schmerle	1	15	1	0	15	1	80
INSGESAMT	67	3480	100	100	52	290	5580

Stadterbach, Probestelle 2

Fischart	Anzahl	Gewicht [g]	Anteil [%]		Ø-Gew. [g]	Nachweisdichte	
			Ind.	Gewicht		[kg/ha]	[l./ha]
Bachforelle	15	1670	28	35	111	67	600
Barsch	2	160	4	3	80	6	80
Döbel	12	587	22	12	49	23	480
Gründling	2	25	4	1	12	1	80
Plötze	22	2260	41	48	103	90	880
Schmerle	1	15	2	0	15	1	40
INSGESAMT	54	4717	100	100	87	189	2160

Weidbach, Probestelle 1

Fischart	Anzahl	Gewicht [g]	Anteil [%]		Ø-Gew. [g]	Nachweisdichte	
			Ind.	Gewicht		[kg/ha]	[l./ha]
Bachforelle	56	771	100	100	14	154	11200
INSGESAMT	56	771	100	100	14	154	11200

Weidbach, Probestelle 2

Fischart	Anzahl	Gewicht [g]	Anteil [%]		Ø-Gew. [g]	Nachweisdichte	
			Ind.	Gewicht		[kg/ha]	[l./ha]
Bachforelle	15	420	100	100	28	84	3000
INSGESAMT	15	420	100	100	28	84	3000

Meerbach, Probestelle 1

Fischart	Anzahl	Gewicht [g]	Anteil [%]		Ø-Gew. [g]	Nachweisdichte	
			Ind.	Gewicht		[kg/ha]	[l./ha]
Bachforelle	2	120	15	69	60	12	200
Groppe	11	55	85	31	5	6	1100
INSGESAMT	13	175	100	100	13	18	1300

Meerbach, Probestelle 2

Fischart	Anzahl	Gewicht [g]	Anteil [%]		Ø-Gew. [g]	Nachweisdichte	
			Ind.	Gewicht		[kg/ha]	[l./ha]
Bachforelle	3	180	25	86	60	26	430
Groppe	6	18	50	9	3	3	860
Schmerle	3	11	25	5	4	2	430
INSGESAMT	12	209	100	100	17	30	1710

Siegbach, Probestelle 1

Fischart	Anzahl	Gewicht [g]	Anteil [%]		Ø-Gew. [g]	Nachweisdichte	
			Ind.	Gewicht		[kg/ha]	[l./ha]
Bachforelle	26	590	100	100	23	59	2600
INSGESAMT	26	590	100	100	23	59	2600

Siegbach, Probestelle 2

Fischart	Anzahl	Gewicht [g]	Anteil [%]		Ø-Gew. [g]	Nachweisdichte	
			Ind.	Gewicht		[kg/ha]	[l./ha]
Bachforelle	44	650	77	81	15	43	2930
Groppe	13	149	23	19	11	10	870
INSGESAMT	57	799	100	100	14	53	3800

Siegbach, Probestelle 3

Fischart	Anzahl	Gewicht [g]	Anteil [%]		Ø-Gew. [g]	Nachweisdichte	
			Ind.	Gewicht		[kg/ha]	[l./ha]
Bachforelle	54	2670	89	97	49	134	2700
Groppe	7	95	11	3	14	5	350
INSGESAMT	61	2765	100	100	45	138	3050

Siegbach, Probestelle 4

Fischart	Anzahl	Gewicht [g]	Anteil [%]		Ø-Gew. [g]	Nachweisdichte	
			Ind.	Gewicht		[kg/ha]	[l./ha]
Bachforelle	5	1245	6	81	249	96	380
Schmerle	21	227	25	15	11	17	1620
Stichling	57	61	69	4	1	5	4380
INSGESAMT	83	1533	100	100	18	118	6380

Struthbach, Probestelle 1

Fischart	Anzahl	Gewicht [g]	Anteil [%]		Ø-Gew. [g]	Nachweisdichte	
			Ind.	Gewicht		[kg/ha]	[l./ha]
Regenbogenforelle	1	190	100	100	190	19	100
INSGESAMT	1	190	100	100	190	19	100

Frommröder, Probestelle 1

Fischart	Anzahl	Gewicht [g]	Anteil [%]		Ø-Gew. [g]	Nachweisdichte	
			Ind.	Gewicht		[kg/ha]	[l./ha]
Bachforelle	13	395	17	54	30	40	1300
Groppe	63	343	83	46	5	34	6300
INSGESAMT	76	738	100	100	10	74	7600

Gellenbach, Probestelle 1

Fischart	Anzahl	Gewicht [g]	Anteil [%]		Ø-Gew. [g]	Nachweisdichte	
			Ind.	Gewicht		[kg/ha]	[l./ha]
Bachforelle	3	345	100	100	115	43	380
INSGESAMT	3	345	100	100	115	43	380

Gellenbach, Probestelle 2

Fischart	Anzahl	Gewicht [g]	Anteil [%]		Ø-Gew. [g]	Nachweisdichte	
			Ind.	Gewicht		[kg/ha]	[l./ha]
Bachforelle	15	790	100	100	53	79	1500
INSGESAMT	15	790	100	100	53	79	1500

Bickelbach, Probestelle 1

Fischart	Anzahl	Gewicht [g]	Anteil [%]		Ø-Gew. [g]	Nachweisdichte	
			Ind.	Gewicht		[kg/ha]	[l./ha]
Bachforelle	6	30	86	86	5	4	860
Schmerle	1	5	14	14	5	1	140
INSGESAMT	7	35	100	100	5	5	1000

Weibach, Probestelle 1

Fischart	Anzahl	Gewicht [g]	Anteil [%]		Ø-Gew. [g]	Nachweisdichte	
			Ind.	Gewicht		[kg/ha]	[l./ha]
Bachforelle	1	5	11	12	5	0	100
Groppe	8	36	89	88	4	4	800
INSGESAMT	9	41	100	100	5	4	900

Weibach, Probestelle 2

Fischart	Anzahl	Gewicht [g]	Anteil [%]		Ø-Gew. [g]	Nachweisdichte	
			Ind.	Gewicht		[kg/ha]	[l./ha]
Bachforelle	10	1150	7	80	115	96	830
Groppe	132	284	93	20	2	24	11000
INSGESAMT	142	1434	100	100	10	120	11830

Gettenbach, Probestelle 1

Fischart	Anzahl	Gewicht [g]	Anteil [%]		Ø-Gew. [g]	Nachweisdichte	
			Ind.	Gewicht		[kg/ha]	[l./ha]
Bachforelle	9	465	100	100	52	39	750
INSGESAMT	9	465	100	100	52	39	750

Ballersbach (Mittenaar), Probestelle 1

Fischart	Anzahl	Gewicht [g]	Anteil [%]		Ø-Gew. [g]	Nachweisdichte	
			Ind.	Gewicht		[kg/ha]	[l./ha]
kein Fisch	0	0	0	0	0	0	0
INSGESAMT	0	0	0	0	0	0	0

Essenbach, Probestelle 1

Fischart	Anzahl	Gewicht [g]	Anteil [%]		Ø-Gew. [g]	Nachweisdichte	
			Ind.	Gewicht		[kg/ha]	[l./ha]
kein Fisch	0	0	0	0	0	0	0
INSGESAMT	0	0	0	0	0	0	0

Monzenbach, Probestelle 1

Fischart	Anzahl	Gewicht [g]	Anteil [%]		Ø-Gew. [g]	Nachweisdichte	
			Ind.	Gewicht		[kg/ha]	[l./ha]
Bachforelle	3	510	100	100	170	51	300
INSGESAMT	3	510	100	100	170	51	300

Monzenbach, Probestelle 2

Fischart	Anzahl	Gewicht [g]	Anteil [%]		Ø-Gew. [g]	Nachweisdichte	
			Ind.	Gewicht		[kg/ha]	[l./ha]
Bachforelle	3	400	100	100	133	40	300
INSGESAMT	3	400	100	100	133	40	300

Rehbach, Probestelle 1

Fischart	Anzahl	Gewicht [g]	Anteil [%]		Ø-Gew. [g]	Nachweisdichte	
			Ind.	Gewicht		[kg/ha]	[l./ha]
Bachforelle	1	450	8	49	450	22	50
Barsch	8	311	67	34	39	16	400
Groppe	3	150	25	16	50	8	150
INSGESAMT	12	911	100	100	76	46	600

Rehbach, Probestelle 2

Fischart	Anzahl	Gewicht [g]	Anteil [%]		Ø-Gew. [g]	Nachweisdichte	
			Ind.	Gewicht		[kg/ha]	[l./ha]
Bachforelle	8	810	100	100	101	32	320
INSGESAMT	8	810	100	100	101	32	320

Rehbach, Probestelle 3

Fischart	Anzahl	Gewicht [g]	Anteil [%]		Ø-Gew. [g]	Nachweisdichte	
			Ind.	Gewicht		[kg/ha]	[l./ha]
Bachforelle	1	60	1	19	60	2	20
Groppe	20	156	21	48	8	4	500
Schmerle	1	15	1	5	15	0	20
Stichling	72	92	77	28	1	2	1800
INSGESAMT	94	323	100	100	3	8	2350

Rehbach, Probestelle 4

Fischart	Anzahl	Gewicht [g]	Anteil [%]		Ø-Gew. [g]	Nachweisdichte	
			Ind.	Gewicht		[kg/ha]	[l./ha]
Bachforelle	3	195	10	38	65	10	150
Döbel	1	20	3	4	20	1	50
Groppe	19	275	66	54	14	14	950
Stichling	6	18	21	4	3	1	300
INSGESAMT	29	508	100	100	18	25	1450

Fichebach, Probestelle 1

Fischart	Anzahl	Gewicht [g]	Anteil [%]		Ø-Gew. [g]	Nachweisdichte	
			Ind.	Gewicht		[kg/ha]	[l./ha]
Bachforelle	17	195	15	44	11	20	1700
Groppe	97	253	85	56	3	25	9700
INSGESAMT	114	448	100	100	4	45	11400

Rinnbach, Probestelle 1

Fischart	Anzahl	Gewicht [g]	Anteil [%]		Ø-Gew. [g]	Nachweisdichte	
			Ind.	Gewicht		[kg/ha]	[l./ha]
Moderlieschen	13	65	100	100	5	5	1000
INSGESAMT	13	65	100	100	5	5	1000

Taufenbach, Probestelle 1

Fischart	Anzahl	Gewicht [g]	Anteil [%]		Ø-Gew. [g]	Nachweisdichte	
			Ind.	Gewicht		[kg/ha]	[l./ha]
kein Fisch	0	0	0	0	0	0	0
INSGESAMT	0	0	0	0	0	0	0

Merkenbach, Probestelle 1

Fischart	Anzahl	Gewicht [g]	Anteil [%]		Ø-Gew. [g]	Nachweisdichte	
			Ind.	Gewicht		[kg/ha]	[l./ha]
Stichling	1	5	100	100	5	0	100
INSGESAMT	1	5	100	100	5	0	100

Lemp, Probestelle 1

Fischart	Anzahl	Gewicht [g]	Anteil [%]		Ø-Gew. [g]	Nachweisdichte	
			Ind.	Gewicht		[kg/ha]	[l./ha]
kein Fisch	0	0	0	0	0	0	0
INSGESAMT	0	0	0	0	0	0	0

Lemp, Probestelle 2

Fischart	Anzahl	Gewicht [g]	Anteil [%]		Ø-Gew. [g]	Nachweisdichte	
			Ind.	Gewicht		[kg/ha]	[l./ha]
Bachforelle	6	360	20	83	60	45	750
Schmerle	20	68	67	16	3	8	2500
Stichling	4	4	13	1	1	0	500
INSGESAMT	30	432	100	100	14	54	3750

Lemp, Probestelle 3

Fischart	Anzahl	Gewicht [g]	Anteil [%]		Ø-Gew. [g]	Nachweisdichte	
			Ind.	Gewicht		[kg/ha]	[l./ha]
Bitterling	6	30	6	8	5	1	270
Elritze	36	180	36	49	5	8	1640
Schmerle	14	110	14	30	8	5	640
Stichling	44	48	44	13	1	2	2000
INSGESAMT	100	368	100	100	4	17	4550

Lemp, Probestelle 4

Fischart	Anzahl	Gewicht [g]	Anteil [%]		Ø-Gew. [g]	Nachweisdichte	
			Ind.	Gewicht		[kg/ha]	[l./ha]
Bachforelle	1	450	2	61	450	28	60
Elritze	49	245	89	33	5	15	3060
Schmerle	2	30	4	4	15	2	120
Stichling	3	7	5	1	2	0	190
INSGESAMT	55	732	100	100	13	46	3440

Wester-Lemp, Probestelle 1

Fischart	Anzahl	Gewicht [g]	Anteil [%]		Ø-Gew. [g]	Nachweisdichte	
			Ind.	Gewicht		[kg/ha]	[l./ha]
kein Fisch	0	0	0	0	0	0	0
INSGESAMT	0	0	0	0	0	0	0

Roßbach (Ehringshausen), Probestelle 1

Fischart	Anzahl	Gewicht [g]	Anteil [%]		Ø-Gew. [g]	Nachweisdichte	
			Ind.	Gewicht		[kg/ha]	[l./ha]
Moderlieschen	1	1	50	17	1	0	330
Stichling	1	5	50	83	5	2	330
INSGESAMT	2	6	100	100	3	2	670

Amstelbach, Probestelle 1

Fischart	Anzahl	Gewicht [g]	Anteil [%]		Ø-Gew. [g]	Nachweisdichte	
			Ind.	Gewicht		[kg/ha]	[l./ha]
Bachforelle	7	750	100	100	107	94	880
INSGESAMT	7	750	100	100	107	94	880

Breitenbach, Probestelle 1

Fischart	Anzahl	Gewicht [g]	Anteil [%]		Ø-Gew. [g]	Nachweisdichte	
			Ind.	Gewicht		[kg/ha]	[l./ha]
kein Fisch	0	0	0	0	0	0	0
INSGESAMT	0	0	0	0	0	0	0

Schwarzerbach, Probestelle 1

Fischart	Anzahl	Gewicht [g]	Anteil [%]		Ø-Gew. [g]	Nachweisdichte	
			Ind.	Gewicht		[kg/ha]	[l./ha]
Bachforelle	21	630	78	99	30	79	2620
Groppe	6	6	22	1	1	1	750
INSGESAMT	27	636	100	100	24	80	3380

Trosselbach, Probestelle 1

Fischart	Anzahl	Gewicht [g]	Anteil [%]		Ø-Gew. [g]	Nachweisdichte	
			Ind.	Gewicht		[kg/ha]	[l./ha]
Bachforelle	10	150	100	100	15	15	1000
INSGESAMT	10	150	100	100	15	15	1000

Hengstbach, Probestelle 1

Fischart	Anzahl	Gewicht [g]	Anteil [%]		Ø-Gew. [g]	Nachweisdichte	
			Ind.	Gewicht		[kg/ha]	[l./ha]
Bachforelle	14	290	100	100	21	36	1750
INSGESAMT	14	290	100	100	21	36	1750

Hengstbach, Probestelle 2

Fischart	Anzahl	Gewicht [g]	Anteil [%]		Ø-Gew. [g]	Nachweisdichte	
			Ind.	Gewicht		[kg/ha]	[l./ha]
Bachforelle	47	1185	46	69	25	118	4700
Groppe	52	476	50	28	9	48	5200
Schmerle	4	50	4	3	12	5	400
INSGESAMT	103	1711	100	100	17	171	10300

Nanzenbach, Probestelle 1

Fischart	Anzahl	Gewicht [g]	Anteil [%]		Ø-Gew. [g]	Nachweisdichte	
			Ind.	Gewicht		[kg/ha]	[l./ha]
kein Fisch	0	0	0	0	0	0	0
INSGESAMT	0	0	0	0	0	0	0

Nanzenbach, Probestelle 2

Fischart	Anzahl	Gewicht [g]	Anteil [%]		Ø-Gew. [g]	Nachweisdichte	
			Ind.	Gewicht		[kg/ha]	[l./ha]
Bachforelle	14	730	100	100	52	56	1080
INSGESAMT	14	730	100	100	52	56	1080

Nanzenbach, Probestelle 3

Fischart	Anzahl	Gewicht [g]	Anteil [%]		Ø-Gew. [g]	Nachweisdichte	
			Ind.	Gewicht		[kg/ha]	[l./ha]
Bachforelle	2	10	33	38	5	1	170
Gründling	4	16	67	62	4	1	330
INSGESAMT	6	26	100	100	4	2	500

Stippbach, Probestelle 1

Fischart	Anzahl	Gewicht [g]	Anteil [%]		Ø-Gew. [g]	Nachweisdichte	
			Ind.	Gewicht		[kg/ha]	[l./ha]
kein Fisch	0	0	0	0	0	0	0
INSGESAMT	0	0	0	0	0	0	0

Stippbach, Probestelle 2

Fischart	Anzahl	Gewicht [g]	Anteil [%]		Ø-Gew. [g]	Nachweisdichte	
			Ind.	Gewicht		[kg/ha]	[l./ha]
Bachforelle	2	340	40	97	170	68	400
Stichling	3	11	60	3	4	2	600
INSGESAMT	5	351	100	100	70	70	1000

Fleisbach, Probestelle 1

Fischart	Anzahl	Gewicht [g]	Anteil [%]		Ø-Gew. [g]	Nachweisdichte	
			Ind.	Gewicht		[kg/ha]	[l./ha]
Bachforelle	20	835	100	100	42	84	2000
INSGESAMT	20	835	100	100	42	84	2000

Fleisbach, Probestelle 2

Fischart	Anzahl	Gewicht [g]	Anteil [%]		Ø-Gew. [g]	Nachweisdichte	
			Ind.	Gewicht		[kg/ha]	[l./ha]
Bachforelle	11	170	100	100	15	34	2200
INSGESAMT	11	170	100	100	15	34	2200

Rommelbach, Probestelle 1

Fischart	Anzahl	Gewicht [g]	Anteil [%]		Ø-Gew. [g]	Nachweisdichte	
			Ind.	Gewicht		[kg/ha]	[l./ha]
kein Fisch	0	0	0	0	0	0	0
INSGESAMT	0	0	0	0	0	0	0

Grundbach (Greifenstein), Probestelle 1

Fischart	Anzahl	Gewicht [g]	Anteil [%]		Ø-Gew. [g]	Nachweisdichte	
			Ind.	Gewicht		[kg/ha]	[l./ha]
Bachforelle	9	270	100	100	30	54	1800
INSGESAMT	9	270	100	100	30	54	1800

Grundbach (Greifenstein), Probestelle 2

Fischart	Anzahl	Gewicht [g]	Anteil [%]		Ø-Gew. [g]	Nachweisdichte	
			Ind.	Gewicht		[kg/ha]	[l./ha]
Bachforelle	26	655	58	82	25	66	2600
Schmerle	19	145	42	18	8	14	1900
INSGESAMT	45	800	100	100	18	80	4500

Erschbach, Probestelle 1

Fischart	Anzahl	Gewicht [g]	Anteil [%]		Ø-Gew. [g]	Nachweisdichte	
			Ind.	Gewicht		[kg/ha]	[l./ha]
Bachforelle	6	390	100	100	65	78	1200
INSGESAMT	6	390	100	100	65	78	1200

Volkersbach, Probestelle 1

Fischart	Anzahl	Gewicht [g]	Anteil [%]		Ø-Gew. [g]	Nachweisdichte	
			Ind.	Gewicht		[kg/ha]	[l./ha]
kein Fisch	0	0	0	0	0	0	0
INSGESAMT	0	0	0	0	0	0	0

Weidenbach, Probestelle 1

Fischart	Anzahl	Gewicht [g]	Anteil [%]		Ø-Gew. [g]	Nachweisdichte	
			Ind.	Gewicht		[kg/ha]	[l./ha]
kein Fisch	0	0	0	0	0	0	0
INSGESAMT	0	0	0	0	0	0	0

Mühlbach (Leun), Probestelle 1

Fischart	Anzahl	Gewicht [g]	Anteil [%]		Ø-Gew. [g]	Nachweisdichte	
			Ind.	Gewicht		[kg/ha]	[l./ha]
Bachforelle	1	170	100	100	170	17	100
INSGESAMT	1	170	100	100	170	17	100

Mühlbach (Ehringshausen), Probestelle 2

Fischart	Anzahl	Gewicht [g]	Anteil [%]		Ø-Gew. [g]	Nachweisdichte	
			Ind.	Gewicht		[kg/ha]	[l./ha]
Bachforelle	14	1145	100	100	82	114	1400
INSGESAMT	14	1145	100	100	82	114	1400

Kreuzbach (Aßlar), Probestelle 1

Fischart	Anzahl	Gewicht [g]	Anteil [%]		Ø-Gew. [g]	Nachweisdichte	
			Ind.	Gewicht		[kg/ha]	[l./ha]
Elritze	2	10	100	100	5	2	400
INSGESAMT	2	10	100	100	5	2	400

Bechlinger Bach, Probestelle 1

Fischart	Anzahl	Gewicht [g]	Anteil [%]		Ø-Gew. [g]	Nachweisdichte	
			Ind.	Gewicht		[kg/ha]	[l./ha]
kein Fisch	0	0	0	0	0	0	0
INSGESAMT	0	0	0	0	0	0	0

Bechlinger Bach, Probestelle 2

Fischart	Anzahl	Gewicht [g]	Anteil [%]		Ø-Gew. [g]	Nachweisdichte	
			Ind.	Gewicht		[kg/ha]	[l./ha]
Bachforelle	7	600	10	64	86	150	1750
Elritze	2	10	3	1	5	2	500
Schmerle	58	334	87	35	6	84	14500
INSGESAMT	67	944	100	100	14	236	16750

Bornbach, Probestelle 1

Fischart	Anzahl	Gewicht [g]	Anteil [%]		Ø-Gew. [g]	Nachweisdichte	
			Ind.	Gewicht		[kg/ha]	[l./ha]
kein Fisch	0	0	0	0	0	0	0
INSGESAMT	0	0	0	0	0	0	0

Bornbach, Probestelle 2

Fischart	Anzahl	Gewicht [g]	Anteil [%]		Ø-Gew. [g]	Nachweisdichte	
			Ind.	Gewicht		[kg/ha]	[l./ha]
kein Fisch	0	0	0	0	0	0	0
INSGESAMT	0	0	0	0	0	0	0

Blasbach, Probestelle 1

Fischart	Anzahl	Gewicht [g]	Anteil [%]		Ø-Gew. [g]	Nachweisdichte	
			Ind.	Gewicht		[kg/ha]	[l./ha]
Bachforelle	5	165	100	100	33	16	500
INSGESAMT	5	165	100	100	33	16	500

Blasbach, Probestelle 2

Fischart	Anzahl	Gewicht [g]	Anteil [%]		Ø-Gew. [g]	Nachweisdichte	
			Ind.	Gewicht		[kg/ha]	[l./ha]
Aal	1	175	5	7	175	11	60
Bachforelle	18	2190	95	93	122	137	1120
INSGESAMT	19	2365	100	100	124	148	1190

Grenzbach, Probestelle 1

Fischart	Anzahl	Gewicht [g]	Anteil [%]		Ø-Gew. [g]	Nachweisdichte	
			Ind.	Gewicht		[kg/ha]	[l./ha]
Bachforelle	13	791	100	100	61	113	1860
INSGESAMT	13	791	100	100	61	113	1860

Grenzbach, Probestelle 2

Fischart	Anzahl	Gewicht [g]	Anteil [%]		Ø-Gew. [g]	Nachweisdichte	
			Ind.	Gewicht		[kg/ha]	[l./ha]
Bachforelle	4	460	100	100	115	38	330
INSGESAMT	4	460	100	100	115	38	330

WETZBACH

Wetzbach, Probestelle 1

Fischart	Anzahl	Gewicht [g]	Anteil [%]		Ø-Gew. [g]	Nachweisdichte	
			Ind.	Gewicht		[kg/ha]	[l./ha]
Bachforelle	6	430	100	100	72	86	1200
INSGESAMT	6	430	100	100	72	86	1200

Wetzbach, Probestelle 2

Fischart	Anzahl	Gewicht [g]	Anteil [%]		Ø-Gew. [g]	Nachweisdichte	
			Ind.	Gewicht		[kg/ha]	[l./ha]
Bachforelle	15	1230	100	100	82	82	1000
INSGESAMT	15	1230	100	100	82	82	1000

Wetzbach, Probestelle 3

Fischart	Anzahl	Gewicht [g]	Anteil [%]		Ø-Gew. [g]	Nachweisdichte	
			Ind.	Gewicht		[kg/ha]	[l./ha]
Bachforelle	35	3085	47	98	88	193	2190
Schmerle	10	48	13	2	5	3	620
Stichling	30	30	40	1	1	2	1880
INSGESAMT	75	3163	100	100	42	198	4690

Wetzbach, Probestelle 4

Fischart	Anzahl	Gewicht [g]	Anteil [%]		Ø-Gew. [g]	Nachweisdichte	
			Ind.	Gewicht		[kg/ha]	[l./ha]
Bachforelle	32	1305	12	65	41	52	1280
Schmerle	111	545	43	27	5	22	4440
Stichling	118	150	45	8	1	6	4720
INSGESAMT	261	2000	100	100	8	80	10440

Abach, Probestelle 1

Fischart	Anzahl	Gewicht [g]	Anteil [%]		Ø-Gew. [g]	Nachweisdichte	
			Ind.	Gewicht		[kg/ha]	[l./ha]
kein Fisch	0	0	0	0	0	0	0
INSGESAMT	0	0	0	0	0	0	0

Abach, Probestelle 2

Fischart	Anzahl	Gewicht [g]	Anteil [%]		Ø-Gew. [g]	Nachweisdichte	
			Ind.	Gewicht		[kg/ha]	[l./ha]
Bachforelle	19	405	100	100	21	81	3800
INSGESAMT	19	405	100	100	21	81	3800

Brühlsbach, Probestelle 1

Fischart	Anzahl	Gewicht [g]	Anteil [%]		Ø-Gew. [g]	Nachweisdichte	
			Ind.	Gewicht		[kg/ha]	[l./ha]
Bachforelle	1	5	100	100	5	1	200
INSGESAMT	1	5	100	100	5	1	200

SOLMSBACHZUFLÜSSE

Aubach (Waldsolms), Probestelle 1

Fischart	Anzahl	Gewicht [g]	Anteil [%]		Ø-Gew. [g]	Nachweisdichte	
			Ind.	Gewicht		[kg/ha]	[l./ha]
Bachforelle	12	625	100	100	52	48	920
INSGESAMT	12	625	100	100	52	48	920

Aubach (Waldsolms), Probestelle 2

Fischart	Anzahl	Gewicht [g]	Anteil [%]		Ø-Gew. [g]	Nachweisdichte	
			Ind.	Gewicht		[kg/ha]	[l./ha]
Bachforelle	50	3415	96	96	68	228	3330
Döbel	1	60	2	2	60	4	70
Plötze	1	80	2	2	80	5	70
INSGESAMT	52	3555	100	100	68	237	3470

Griedelbach, Probestelle 1

Fischart	Anzahl	Gewicht [g]	Anteil [%]		Ø-Gew. [g]	Nachweisdichte	
			Ind.	Gewicht		[kg/ha]	[l./ha]
kein Fisch	0	0	0	0	0	0	0
INSGESAMT	0	0	0	0	0	0	0

Udentalbach, Probestelle 1

Fischart	Anzahl	Gewicht [g]	Anteil [%]		Ø-Gew. [g]	Nachweisdichte	
			Ind.	Gewicht		[kg/ha]	[l./ha]
kein Fisch	0	0	0	0	0	0	0
INSGESAMT	0	0	0	0	0	0	0

Mühlbach (Waldsolms), Probestelle 1

Fischart	Anzahl	Gewicht [g]	Anteil [%]		Ø-Gew. [g]	Nachweisdichte	
			Ind.	Gewicht		[kg/ha]	[l./ha]
Bachforelle	24	260	100	100	11	43	4000
INSGESAMT	24	260	100	100	11	43	4000

Mühlbach (Waldsolms), Probestelle 1

Fischart	Anzahl	Gewicht [g]	Anteil [%]		Ø-Gew. [g]	Nachweisdichte	
			Ind.	Gewicht		[kg/ha]	[l./ha]
kein Fisch	0	0	0	0	0	0	0
INSGESAMT	0	0	0	0	0	0	0

Schwobach, Probestelle 1

Fischart	Anzahl	Gewicht [g]	Anteil [%]		Ø-Gew. [g]	Nachweisdichte	
			Ind.	Gewicht		[kg/ha]	[l./ha]
kein Fisch	0	0	0	0	0	0	0
INSGESAMT	0	0	0	0	0	0	0

Kirbach, Probestelle 1

Fischart	Anzahl	Gewicht [g]	Anteil [%]		Ø-Gew. [g]	Nachweisdichte	
			Ind.	Gewicht		[kg/ha]	[l./ha]
kein Fisch	0	0	0	0	0	0	0
INSGESAMT	0	0	0	0	0	0	0

Pechbach, Probestelle 1

Fischart	Anzahl	Gewicht [g]	Anteil [%]		Ø-Gew. [g]	Nachweisdichte	
			Ind.	Gewicht		[kg/ha]	[l./ha]
Bachforelle	1	60	100	100	60	12	200
INSGESAMT	1	60	100	100	60	12	200

Quembach, Probestelle 1

Fischart	Anzahl	Gewicht [g]	Anteil [%]		Ø-Gew. [g]	Nachweisdichte	
			Ind.	Gewicht		[kg/ha]	[l./ha]
kein Fisch	0	0	0	0	0	0	0
INSGESAMT	0	0	0	0	0	0	0

Quembach, Probestelle 2

Fischart	Anzahl	Gewicht [g]	Anteil [%]		Ø-Gew. [g]	Nachweisdichte	
			Ind.	Gewicht		[kg/ha]	[l./ha]
Bachforelle	22	595	96	99	27	60	2200
Stichling	1	5	4	1	5	0	100
INSGESAMT	23	600	100	100	26	60	2300

Weipersgrundbach, Probestelle 1

Fischart	Anzahl	Gewicht [g]	Anteil [%]		Ø-Gew. [g]	Nachweisdichte	
			Ind.	Gewicht		[kg/ha]	[l./ha]
kein Fisch	0	0	0	0	0	0	0
INSGESAMT	0	0	0	0	0	0	0

Weipersgrundbach, Probestelle 2

Fischart	Anzahl	Gewicht [g]	Anteil [%]		Ø-Gew. [g]	Nachweisdichte	
			Ind.	Gewicht		[kg/ha]	[l./ha]
Bachforelle	14	1300	100	100	93	162	1750
INSGESAMT	14	1300	100	100	93	162	1750

Eulbach, Probestelle 1

Fischart	Anzahl	Gewicht [g]	Anteil [%]		Ø-Gew. [g]	Nachweisdichte	
			Ind.	Gewicht		[kg/ha]	[l./ha]
Bachforelle	4	90	9	53	22	15	670
Groppe	41	81	91	47	2	14	6830
INSGESAMT	45	171	100	100	4	28	7500

Hainbach (Schöffengrund), Probestelle 1

Fischart	Anzahl	Gewicht [g]	Anteil [%]		Ø-Gew. [g]	Nachweisdichte	
			Ind.	Gewicht		[kg/ha]	[l./ha]
Stichling	2	10	100	100	5	3	670
INSGESAMT	2	10	100	100	5	3	670

Hainbach (Braunfels), Probestelle 1

Fischart	Anzahl	Gewicht [g]	Anteil [%]		Ø-Gew. [g]	Nachweisdichte	
			Ind.	Gewicht		[kg/ha]	[l./ha]
Bachforelle	13	1000	35	83	77	100	1300
Moderlieschen	1	5	3	0	5	0	100
Schmerle	23	195	62	16	8	20	2300
INSGESAMT	37	1200	100	100	32	120	3700

MÖTTBACH

Möttbach, Probestelle 1

Fischart	Anzahl	Gewicht [g]	Anteil [%]		Ø-Gew. [g]	Nachweisdichte	
			Ind.	Gewicht		[kg/ha]	[l./ha]
Groppe	1	25	100	100	25	8	330
INSGESAMT	1	25	100	100	25	8	330

Möttbach, Probestelle 2

Fischart	Anzahl	Gewicht [g]	Anteil [%]		Ø-Gew. [g]	Nachweisdichte	
			Ind.	Gewicht		[kg/ha]	[l./ha]
Bachforelle	23	2595	100	100	113	260	2300
INSGESAMT	23	2595	100	100	113	260	2300

Möttbach, Probestelle 3

Fischart	Anzahl	Gewicht [g]	Anteil [%]		Ø-Gew. [g]	Nachweisdichte	
			Ind.	Gewicht		[kg/ha]	[l./ha]
Bachforelle	7	420	88	84	60	42	700
Plötze	1	80	13	16	80	8	100
INSGESAMT	8	500	100	100	62	50	800

Möttbach, Probestelle 4

Fischart	Anzahl	Gewicht [g]	Anteil [%]		Ø-Gew. [g]	Nachweisdichte	
			Ind.	Gewicht		[kg/ha]	[l./ha]
Bachforelle	51	3005	100	100	59	150	2550
INSGESAMT	51	3005	100	100	59	150	2550

Möttbach, Probestelle 5

Fischart	Anzahl	Gewicht [g]	Anteil [%]		Ø-Gew. [g]	Nachweisdichte	
			Ind.	Gewicht		[kg/ha]	[l./ha]
Bachforelle	14	1555	20	54	111	120	1080
Brachsen	1	20	1	1	20	2	80
Plötze	32	1021	46	35	32	79	2460
Schmerle	23	281	33	10	12	22	1770
INSGESAMT	70	2877	100	100	41	221	5380

Möttbach, Probestelle 6

Fischart	Anzahl	Gewicht [g]	Anteil [%]		Ø-Gew. [g]	Nachweisdichte	
			Ind.	Gewicht		[kg/ha]	[l./ha]
Aal	2	375	6	8	188	15	80
Bachforelle	9	1980	26	43	220	79	360
Plötze	24	2268	69	49	94	91	960
INSGESAMT	35	4623	100	100	132	185	1400

ULMBACHZUFLÜSSE

Ballersbach (Greifenstein), Probestelle 1

Fischart	Anzahl	Gewicht [g]	Anteil [%]		Ø-Gew. [g]	Nachweisdichte	
			Ind.	Gewicht		[kg/ha]	[l./ha]
Bachforelle	51	865	98	97	17	86	5100
Groppe	1	25	2	3	25	2	100
INSGESAMT	52	890	100	100	17	89	5200

Lohrbach, Probestelle 1

Fischart	Anzahl	Gewicht [g]	Anteil [%]		Ø-Gew. [g]	Nachweisdichte	
			Ind.	Gewicht		[kg/ha]	[l./ha]
Bachforelle	28	265	100	100	9	22	2330
INSGESAMT	28	265	100	100	9	22	2330

KALLENBACHZUFLÜSSE

Faulbach (Mengerskirchen), Probestelle 1

Fischart	Anzahl	Gewicht [g]	Anteil [%]		Ø-Gew. [g]	Nachweisdichte	
			Ind.	Gewicht		[kg/ha]	[l./ha]
Bachforelle	13	690	18	63	53	69	1300
Blaubandbärbling	9	42	12	4	5	4	900
Groppe	38	194	51	18	5	19	3800
Plötze	5	125	7	11	25	12	500
Schmerle	9	41	12	4	5	4	900
INSGESAMT	74	1092	100	100	15	109	7400

Faulbach (Mengerskirchen), Probestelle 2

Fischart	Anzahl	Gewicht [g]	Anteil [%]		Ø-Gew. [g]	Nachweisdichte	
			Ind.	Gewicht		[kg/ha]	[l./ha]
Aal	2	600	1	18	300	60	200
Bachforelle	27	1720	12	53	64	172	2700
Groppe	195	807	84	25	4	81	19500
Gründling	4	80	2	2	20	8	400
Schmerle	3	45	1	1	15	4	300
INSGESAMT	231	3252	100	100	14	325	23100

Faulbach (Löhnberg), Probestelle 3

Fischart	Anzahl	Gewicht [g]	Anteil [%]		Ø-Gew. [g]	Nachweisdichte	
			Ind.	Gewicht		[kg/ha]	[l./ha]
Bachforelle	33	4530	40	95	137	226	1650
Groppe	49	249	60	5	5	12	2450
INSGESAMT	82	4779	100	100	58	239	4100

Mengerskirchener Bach, Probestelle 1

Fischart	Anzahl	Gewicht [g]	Anteil [%]		Ø-Gew. [g]	Nachweisdichte	
			Ind.	Gewicht		[kg/ha]	[l./ha]
kein Fisch	0	0	0	0	0	0	0
INSGESAMT	0	0	0	0	0	0	0

Mengerskirchener Bach, Probestelle 2

Fischart	Anzahl	Gewicht [g]	Anteil [%]		Ø-Gew. [g]	Nachweisdichte	
			Ind.	Gewicht		[kg/ha]	[l./ha]
Bachforelle	5	800	100	100	160	160	1000
INSGESAMT	5	800	100	100	160	160	1000

Welschbach (Mengerskirchen), Probestelle 1

Fischart	Anzahl	Gewicht [g]	Anteil [%]		Ø-Gew. [g]	Nachweisdichte	
			Ind.	Gewicht		[kg/ha]	[l./ha]
Bachforelle	44	1435	94	100	33	287	8800
Groppe	3	7	6	0	2	1	600
INSGESAMT	47	1442	100	100	31	288	9400

Vöhler Bach, Probestelle 1

Fischart	Anzahl	Gewicht [g]	Anteil [%]		Ø-Gew. [g]	Nachweisdichte	
			Ind.	Gewicht		[kg/ha]	[l./ha]
Bachforelle	1	170	1	19	170	34	200
Barsch	8	40	11	4	5	8	1600
Güster	17	85	22	9	5	17	3400
Plötze	50	600	66	67	12	120	10000
INSGESAMT	76	895	100	100	12	179	15200

Vöhler Bach, Probestelle 2

Fischart	Anzahl	Gewicht [g]	Anteil [%]		Ø-Gew. [g]	Nachweisdichte	
			Ind.	Gewicht		[kg/ha]	[l./ha]
Aal	1	300	1	4	300	12	40
Bachforelle	53	5465	75	81	103	219	2120
Barsch	3	140	4	2	47	6	120
Hecht	1	340	1	5	340	14	40
Plötze	10	420	14	6	42	17	400
Schmerle	3	45	4	1	15	2	120
INSGESAMT	71	6710	100	100	95	268	2840

Vöhler Bach, Probestelle 3

Fischart	Anzahl	Gewicht [g]	Anteil [%]		Ø-Gew. [g]	Nachweisdichte	
			Ind.	Gewicht		[kg/ha]	[l./ha]
Bachforelle	28	3765	47	96	134	151	1120
Groppe	32	140	53	4	4	6	1280
INSGESAMT	60	3905	100	100	65	156	2400

Vöhler Bach, Probestelle 4

Fischart	Anzahl	Gewicht [g]	Anteil [%]		Ø-Gew. [g]	Nachweisdichte	
			Ind.	Gewicht		[kg/ha]	[l./ha]
Bachforelle	27	1615	14	67	60	65	1080
Barsch	1	30	1	1	30	1	40
Groppe	164	420	85	17	3	17	6560
Hecht	1	340	1	14	340	14	40
INSGESAMT	193	2405	100	100	12	96	7720

Leyenbach, Probestelle 1

Fischart	Anzahl	Gewicht [g]	Anteil [%]		Ø-Gew. [g]	Nachweisdichte	
			Ind.	Gewicht		[kg/ha]	[l./ha]
Bachforelle	24	970	39	80	40	97	2400
Groppe	37	249	61	20	7	25	3700
INSGESAMT	61	1219	100	100	20	122	6100

WEILZUFLÜSSE

Laubach, Probestelle 1

Fischart	Anzahl	Gewicht [g]	Anteil [%]		Ø-Gew. [g]	Nachweisdichte	
			Ind.	Gewicht		[kg/ha]	[l./ha]
Bachforelle	23	1285	100	100	56	128	2300
INSGESAMT	23	1285	100	100	56	128	2300

Laubach, Probestelle 2

Fischart	Anzahl	Gewicht [g]	Anteil [%]		Ø-Gew. [g]	Nachweisdichte	
			Ind.	Gewicht		[kg/ha]	[l./ha]
Bachforelle	4	75	36	48	19	8	400
Schmerle	7	81	64	52	12	8	700
INSGESAMT	11	156	100	100	14	16	1100

Laubach, Probestelle 3

Fischart	Anzahl	Gewicht [g]	Anteil [%]		Ø-Gew. [g]	Nachweisdichte	
			Ind.	Gewicht		[kg/ha]	[l./ha]
Bachforelle	18	435	41	66	24	16	670
Groppe	18	170	41	26	9	6	670
Schmerle	8	50	18	8	6	2	300
INSGESAMT	44	655	100	100	15	24	1630

Sattelbach, Probestelle 1

Fischart	Anzahl	Gewicht [g]	Anteil [%]		Ø-Gew. [g]	Nachweisdichte	
			Ind.	Gewicht		[kg/ha]	[l./ha]
Bachforelle	26	725	100	100	28	72	2600
INSGESAMT	26	725	100	100	28	72	2600

Sattelbach, Probestelle 2

Fischart	Anzahl	Gewicht [g]	Anteil [%]		Ø-Gew. [g]	Nachweisdichte	
			Ind.	Gewicht		[kg/ha]	[l./ha]
Bachforelle	17	430	31	68	25	29	1130
Groppe	7	47	13	7	7	3	470
Schmerle	30	160	56	25	5	11	2000
INSGESAMT	54	637	100	100	12	42	3600

Wiesbach, Probestelle 1

Fischart	Anzahl	Gewicht [g]	Anteil [%]		Ø-Gew. [g]	Nachweisdichte	
			Ind.	Gewicht		[kg/ha]	[l./ha]
Bachforelle	38	1655	100	100	44	150	3450
INSGESAMT	38	1655	100	100	44	150	3450

Wiesbach, Probestelle 2

Fischart	Anzahl	Gewicht [g]	Anteil [%]		Ø-Gew. [g]	Nachweisdichte	
			Ind.	Gewicht		[kg/ha]	[l./ha]
Bachforelle	58	580	98	99	10	29	2900
Schmerle	1	5	2	1	5	0	50
INSGESAMT	59	585	100	100	10	29	2950

Wiesbach, Probestelle 3

Fischart	Anzahl	Gewicht [g]	Anteil [%]		Ø-Gew. [g]	Nachweisdichte	
			Ind.	Gewicht		[kg/ha]	[l./ha]
Bachforelle	76	3310	92	99	44	144	3300
Schmerle	7	35	8	1	5	2	300
INSGESAMT	83	3345	100	100	40	145	3610

Wiesbach, Probestelle 4

Fischart	Anzahl	Gewicht [g]	Anteil [%]		Ø-Gew. [g]	Nachweisdichte	
			Ind.	Gewicht		[kg/ha]	[l./ha]
Bachforelle	44	2095	90	97	48	70	1470
Schmerle	5	65	10	3	13	2	170
INSGESAMT	49	2160	100	100	44	72	1630

Wiesbach, Probestelle 5

Fischart	Anzahl	Gewicht [g]	Anteil [%]		Ø-Gew. [g]	Nachweisdichte	
			Ind.	Gewicht		[kg/ha]	[l./ha]
Bachforelle	41	3155	95	100	77	263	3420
Schmerle	2	10	5	0	5	1	170
INSGESAMT	43	3165	100	100	74	264	3580

Lindelbach, Probestelle 1

Fischart	Anzahl	Gewicht [g]	Anteil [%]		Ø-Gew. [g]	Nachweisdichte	
			Ind.	Gewicht		[kg/ha]	[l./ha]
Bachforelle	2	230	40	99	115	23	200
Stichling	3	3	60	1	1	0	300
INSGESAMT	5	233	100	100	47	23	500

Kittelbach, Probestelle 1

Fischart	Anzahl	Gewicht [g]	Anteil [%]		Ø-Gew. [g]	Nachweisdichte	
			Ind.	Gewicht		[kg/ha]	[l./ha]
kein Fisch	0	0	0	0	0	0	0
INSGESAMT	0	0	0	0	0	0	0

Steinkratzbach, Probestelle 1

Fischart	Anzahl	Gewicht [g]	Anteil [%]		Ø-Gew. [g]	Nachweisdichte	
			Ind.	Gewicht		[kg/ha]	[l./ha]
kein Fisch	0	0	0	0	0	0	0
INSGESAMT	0	0	0	0	0	0	0

Steinkratzbach, Probestelle 2

Fischart	Anzahl	Gewicht [g]	Anteil [%]		Ø-Gew. [g]	Nachweisdichte	
			Ind.	Gewicht		[kg/ha]	[l./ha]
Bachforelle	18	865	100	100	48	86	1800
INSGESAMT	18	865	100	100	48	86	1800

Welschbach (Grävenwiesbach), Probestelle 1

Fischart	Anzahl	Gewicht [g]	Anteil [%]		Ø-Gew. [g]	Nachweisdichte	
			Ind.	Gewicht		[kg/ha]	[l./ha]
Bachforelle	37	185	100	100	5	23	4620
INSGESAMT	37	185	100	100	5	23	4620

Weinbach, Probestelle 1

Fischart	Anzahl	Gewicht [g]	Anteil [%]		Ø-Gew. [g]	Nachweisdichte	
			Ind.	Gewicht		[kg/ha]	[l./ha]
Groppe	12	120	100	100	10	11	1090
INSGESAMT	12	120	100	100	10	11	1090

Weinbach, Probestelle 2

Fischart	Anzahl	Gewicht [g]	Anteil [%]		Ø-Gew. [g]	Nachweisdichte	
			Ind.	Gewicht		[kg/ha]	[l./ha]
Bachforelle	16	1075	100	100	67	108	1600
INSGESAMT	16	1075	100	100	67	108	1600

Weinbach, Probestelle 3

Fischart	Anzahl	Gewicht [g]	Anteil [%]		Ø-Gew. [g]	Nachweisdichte	
			Ind.	Gewicht		[kg/ha]	[l./ha]
Bachforelle	49	2590	94	99	53	216	4080
Schmerle	3	25	6	1	8	2	250
INSGESAMT	52	2615	100	100	50	218	4330

Erlenbach, Probestelle 1

Fischart	Anzahl	Gewicht [g]	Anteil [%]		Ø-Gew. [g]	Nachweisdichte	
			Ind.	Gewicht		[kg/ha]	[l./ha]
Bachforelle	12	845	100	100	70	84	1200
INSGESAMT	12	845	100	100	70	84	1200

Lauterbach, Probestelle 1

Fischart	Anzahl	Gewicht [g]	Anteil [%]		Ø-Gew. [g]	Nachweisdichte	
			Ind.	Gewicht		[kg/ha]	[l./ha]
Bachforelle	4	20	100	100	5	2	330
INSGESAMT	4	20	100	100	5	2	330

Krötenbach, Probestelle 1

Fischart	Anzahl	Gewicht [g]	Anteil [%]		Ø-Gew. [g]	Nachweisdichte	
			Ind.	Gewicht		[kg/ha]	[l./ha]
Bachforelle	6	580	100	100	97	45	460
INSGESAMT	6	580	100	100	97	45	460

Aubach (Schmitten), Probestelle 1

Fischart	Anzahl	Gewicht [g]	Anteil [%]		Ø-Gew. [g]	Nachweisdichte	
			Ind.	Gewicht		[kg/ha]	[l./ha]
Bachforelle	2	65	25	61	32	4	130
Groppe	6	42	75	39	7	3	400
INSGESAMT	8	107	100	100	13	7	530

Aubach (Schmitten), Probestelle 2

Fischart	Anzahl	Gewicht [g]	Anteil [%]		Ø-Gew. [g]	Nachweisdichte	
			Ind.	Gewicht		[kg/ha]	[l./ha]
Bachforelle	1	5	50	50	5	0	70
Groppe	1	5	50	50	5	0	70
INSGESAMT	2	10	100	100	5	1	130

Meerpfuhlbach, Probestelle 1

Fischart	Anzahl	Gewicht [g]	Anteil [%]		Ø-Gew. [g]	Nachweisdichte	
			Ind.	Gewicht		[kg/ha]	[l./ha]
Bachforelle	27	520	100	100	19	52	2700
INSGESAMT	27	520	100	100	19	52	2700

Niedgesbach, Probestelle 1

Fischart	Anzahl	Gewicht [g]	Anteil [%]		Ø-Gew. [g]	Nachweisdichte	
			Ind.	Gewicht		[kg/ha]	[l./ha]
Groppe	11	91	100	100	8	8	1000
INSGESAMT	11	91	100	100	8	8	1000

Niedgesbach, Probestelle 2

Fischart	Anzahl	Gewicht [g]	Anteil [%]		Ø-Gew. [g]	Nachweisdichte	
			Ind.	Gewicht		[kg/ha]	[l./ha]
Bachforelle	53	1985	83	97	37	110	2940
Groppe	11	51	17	3	5	3	610
INSGESAMT	64	2036	100	100	32	113	3560

Riedelbach, Probestelle 1

Fischart	Anzahl	Gewicht [g]	Anteil [%]		Ø-Gew. [g]	Nachweisdichte	
			Ind.	Gewicht		[kg/ha]	[l./ha]
Bachforelle	12	225	100	100	19	28	1500
INSGESAMT	12	225	100	100	19	28	1500

Schnepfenbach, Probestelle 1

Fischart	Anzahl	Gewicht [g]	Anteil [%]		Ø-Gew. [g]	Nachweisdichte	
			Ind.	Gewicht		[kg/ha]	[l./ha]
Bachforelle	3	510	100	100	170	102	600
INSGESAMT	3	510	100	100	170	102	600

Cratzenbach, Probestelle 1

Fischart	Anzahl	Gewicht [g]	Anteil [%]		Ø-Gew. [g]	Nachweisdichte	
			Ind.	Gewicht		[kg/ha]	[l./ha]
kein Fisch	0	0	0	0	0	0	0
INSGESAMT	0	0	0	0	0	0	0

Eichelbach, Probestelle 1

Fischart	Anzahl	Gewicht [g]	Anteil [%]		Ø-Gew. [g]	Nachweisdichte	
			Ind.	Gewicht		[kg/ha]	[l./ha]
Bachforelle	29	1730	81	97	60	133	2230
Groppe	7	51	19	3	7	4	540
INSGESAMT	36	1781	100	100	49	137	2770

Langenbach (Weilrod), Probestelle 1

Fischart	Anzahl	Gewicht [g]	Anteil [%]		Ø-Gew. [g]	Nachweisdichte	
			Ind.	Gewicht		[kg/ha]	[l./ha]
Bachforelle	4	20	100	100	5	2	400
INSGESAMT	4	20	100	100	5	2	400

Emmershäuser Bach, Probestelle 1

Fischart	Anzahl	Gewicht [g]	Anteil [%]		Ø-Gew. [g]	Nachweisdichte	
			Ind.	Gewicht		[kg/ha]	[l./ha]
Bachforelle	19	260	83	81	14	26	1900
Groppe	4	60	17	19	15	6	400
INSGESAMT	23	320	100	100	14	32	2300

Leistenbach (Weilrod), Probestelle 1

Fischart	Anzahl	Gewicht [g]	Anteil [%]		Ø-Gew. [g]	Nachweisdichte	
			Ind.	Gewicht		[kg/ha]	[l./ha]
Bachforelle	43	297	43	84	7	27	3910
Groppe	56	56	57	16	1	5	5090
INSGESAMT	99	353	100	100	4	32	9000

Bleidenbach, Probestelle 1

Fischart	Anzahl	Gewicht [g]	Anteil [%]		Ø-Gew. [g]	Nachweisdichte	
			Ind.	Gewicht		[kg/ha]	[l./ha]
Bachforelle	20	775	100	100	39	70	1820
INSGESAMT	20	775	100	100	39	70	1820

Bleidenbach, Probestelle 2

Fischart	Anzahl	Gewicht [g]	Anteil [%]		Ø-Gew. [g]	Nachweisdichte	
			Ind.	Gewicht		[kg/ha]	[l./ha]
Bachforelle	64	2170	100	100	34	181	5330
INSGESAMT	64	2170	100	100	34	181	5330

Lützenbach, Probestelle 1

Fischart	Anzahl	Gewicht [g]	Anteil [%]		Ø-Gew. [g]	Nachweisdichte	
			Ind.	Gewicht		[kg/ha]	[l./ha]
kein Fisch	0	0	0	0	0	0	0
INSGESAMT	0	0	0	0	0	0	0

Kubach, Probestelle 1

Fischart	Anzahl	Gewicht [g]	Anteil [%]		Ø-Gew. [g]	Nachweisdichte	
			Ind.	Gewicht		[kg/ha]	[l./ha]
kein Fisch	0	0	0	0	0	0	0
INSGESAMT	0	0	0	0	0	0	0

Kubach, Probestelle 2

Fischart	Anzahl	Gewicht [g]	Anteil [%]		Ø-Gew. [g]	Nachweisdichte	
			Ind.	Gewicht		[kg/ha]	[l./ha]
Bachforelle	14	335	93	99	24	34	1400
Schmerle	1	5	7	1	5	0	100
INSGESAMT	15	340	100	100	23	34	1500

KERKERBACHZUFLÜSSE

Hintermeilinger Floß, Probestelle 1

Fischart	Anzahl	Gewicht [g]	Anteil [%]		Ø-Gew. [g]	Nachweisdichte	
			Ind.	Gewicht		[kg/ha]	[l./ha]
kein Fisch	0	0	0	0	0	0	0
INSGESAMT	0	0	0	0	0	0	0

Hintermeilinger Floß, Probestelle 2

Fischart	Anzahl	Gewicht [g]	Anteil [%]		Ø-Gew. [g]	Nachweisdichte	
			Ind.	Gewicht		[kg/ha]	[l./ha]
Schmerle	16	44	100	100	3	9	3200
INSGESAMT	16	44	100	100	3	9	3200

Allendorfer Bach, Probestelle 1

Fischart	Anzahl	Gewicht [g]	Anteil [%]		Ø-Gew. [g]	Nachweisdichte	
			Ind.	Gewicht		[kg/ha]	[l./ha]
kein Fisch	0	0	0	0	0	0	0
INSGESAMT	0	0	0	0	0	0	0

Allendorfer Bach, Probestelle 2

Fischart	Anzahl	Gewicht [g]	Anteil [%]		Ø-Gew. [g]	Nachweisdichte	
			Ind.	Gewicht		[kg/ha]	[l./ha]
Bachforelle	16	1345	100	100	84	192	2290
INSGESAMT	16	1345	100	100	84	192	2290

Sonnerbach, Probestelle 1

Fischart	Anzahl	Gewicht [g]	Anteil [%]		Ø-Gew. [g]	Nachweisdichte	
			Ind.	Gewicht		[kg/ha]	[l./ha]
Groppe	15	39	100	100	3	8	3000
INSGESAMT	15	39	100	100	3	8	3000

Sonnerbach, Probestelle 2

Fischart	Anzahl	Gewicht [g]	Anteil [%]		Ø-Gew. [g]	Nachweisdichte	
			Ind.	Gewicht		[kg/ha]	[l./ha]
Bachforelle	11	1120	18	89	102	224	2200
Groppe	50	142	82	11	3	28	10000
INSGESAMT	61	1262	100	100	21	252	12200

Brandbach, Probestelle 1

Fischart	Anzahl	Gewicht [g]	Anteil [%]		Ø-Gew. [g]	Nachweisdichte	
			Ind.	Gewicht		[kg/ha]	[l./ha]
Barsch	2	60	20	34	30	8	250
Karusche	5	75	50	43	15	9	620
Plötze	3	40	30	23	13	5	380
INSGESAMT	10	175	100	100	18	22	1250

Brandbach, Probestelle 2

Fischart	Anzahl	Gewicht [g]	Anteil [%]		Ø-Gew. [g]	Nachweisdichte	
			Ind.	Gewicht		[kg/ha]	[l./ha]
Barsch	1	80	2	14	80	10	120
Döbel	1	20	2	4	20	2	120
Elritze	17	100	27	18	6	12	2120
Plötze	3	40	5	7	13	5	380
Schmerle	38	306	59	55	8	38	4750
Stichling	4	12	6	2	3	2	500
INSGESAMT	64	558	100	100	9	70	8000

EMSBACHZUFLÜSSE

Wörsbach, Probestelle 1

Fischart	Anzahl	Gewicht [g]	Anteil [%]		Ø-Gew. [g]	Nachweisdichte	
			Ind.	Gewicht		[kg/ha]	[l./ha]
Bachforelle	3	510	50	97	170	102	600
Moderlieschen	3	15	50	3	5	3	600
INSGESAMT	6	525	100	100	88	105	1200

Wörsbach, Probestelle 2

Fischart	Anzahl	Gewicht [g]	Anteil [%]		Ø-Gew. [g]	Nachweisdichte	
			Ind.	Gewicht		[kg/ha]	[l./ha]
Bachforelle	4	960	6	57	240	60	250
Gründling	35	530	49	32	15	33	2190
Schmerle	25	185	35	11	7	12	1560
Stichling	7	7	10	0	1	0	440
INSGESAMT	71	1682	100	100	24	105	4440

Wörsbach, Probestelle 3

Fischart	Anzahl	Gewicht [g]	Anteil [%]		Ø-Gew. [g]	Nachweisdichte	
			Ind.	Gewicht		[kg/ha]	[l./ha]
Bachforelle	46	4530	32	91	98	151	1530
Schmerle	87	425	61	9	5	14	2900
Stichling	10	10	7	0	1	0	330
INSGESAMT	143	4965	100	100	35	166	4770

Wörsbach, Probestelle 4

Fischart	Anzahl	Gewicht [g]	Anteil [%]		Ø-Gew. [g]	Nachweisdichte	
			Ind.	Gewicht		[kg/ha]	[l./ha]
Bachforelle	11	2040	22	73	185	51	280
Gründling	7	165	14	6	24	4	180
Plötze	2	400	4	14	200	10	50
Schmerle	30	172	60	6	6	4	750
INSGESAMT	50	2777	100	100	56	69	1250

Wörsbach, Probestelle 5

Fischart	Anzahl	Gewicht [g]	Anteil [%]		Ø-Gew. [g]	Nachweisdichte	
			Ind.	Gewicht		[kg/ha]	[l./ha]
Gründling	1	20	1	7	20	0	20
Schmerle	68	190	52	67	3	5	1700
Stichling	63	75	48	26	1	2	1580
INSGESAMT	132	285	100	100	2	7	3300

Wörsbach, Probestelle 6

Fischart	Anzahl	Gewicht [g]	Anteil [%]		Ø-Gew. [g]	Nachweisdichte	
			Ind.	Gewicht		[kg/ha]	[l./ha]
Bachforelle	4	1240	6	58	310	41	130
Gründling	25	660	36	31	26	22	830
Plötze	1	5	1	0	5	0	30
Schmerle	37	205	54	10	6	7	1230
Stichling	2	10	3	0	5	0	70
INSGESAMT	69	2120	100	100	31	71	2300

Wörsbach, Probestelle 7

Fischart	Anzahl	Gewicht [g]	Anteil [%]		Ø-Gew. [g]	Nachweisdichte	
			Ind.	Gewicht		[kg/ha]	[l./ha]
Bachforelle	1	20	1	0	20	0	20
Döbel	22	3070	30	77	140	77	550
Gründling	20	337	27	8	17	8	500
Hasel	3	60	4	1	20	2	80
Plötze	3	360	4	9	120	9	80
Rotfeder	1	80	1	2	80	2	20
Schmerle	12	60	16	1	5	2	300
Stichling	12	16	16	0	1	0	300
INSGESAMT	74	4003	100	100	54	100	1850

Wolfsbach, Probestelle 1

Fischart	Anzahl	Gewicht [g]	Anteil [%]		Ø-Gew. [g]	Nachweisdichte	
			Ind.	Gewicht		[kg/ha]	[l./ha]
Stichling	56	56	100	100	1	7	7000
INSGESAMT	56	56	100	100	1	7	7000

Kesselbach, Probestelle 1

Fischart	Anzahl	Gewicht [g]	Anteil [%]		Ø-Gew. [g]	Nachweisdichte	
			Ind.	Gewicht		[kg/ha]	[l./ha]
Bachforelle	26	942	40	77	36	78	2170
Plötze	11	55	17	4	5	5	920
Schmerle	28	230	43	19	8	19	2330
INSGESAMT	65	1227	100	100	19	102	5420

Kesselbach, Probestelle 2

Fischart	Anzahl	Gewicht [g]	Anteil [%]		Ø-Gew. [g]	Nachweisdichte	
			Ind.	Gewicht		[kg/ha]	[l./ha]
Bachforelle	40	790	59	80	20	40	2000
Plötze	1	5	1	1	5	0	50
Schmerle	27	195	40	20	7	10	1350
INSGESAMT	68	990	100	100	15	50	3400

Auroffer Bach, Probestelle 1

Fischart	Anzahl	Gewicht [g]	Anteil [%]		Ø-Gew. [g]	Nachweisdichte	
			Ind.	Gewicht		[kg/ha]	[l./ha]
Bachforelle	6	30	43	71	5	4	750
Stichling	8	12	57	29	2	2	1000
INSGESAMT	14	42	100	100	3	5	1750

Auroffer Bach, Probestelle 2

Fischart	Anzahl	Gewicht [g]	Anteil [%]		Ø-Gew. [g]	Nachweisdichte	
			Ind.	Gewicht		[kg/ha]	[l./ha]
Bachforelle	12	900	100	100	75	112	1500
INSGESAMT	12	900	100	100	75	112	1500

Wallbach, Probestelle 1

Fischart	Anzahl	Gewicht [g]	Anteil [%]		Ø-Gew. [g]	Nachweisdichte	
			Ind.	Gewicht		[kg/ha]	[l./ha]
kein Fisch	0	0	0	0	0	0	0
INSGESAMT	0	0	0	0	0	0	0

Schornbach, Probestelle 1

Fischart	Anzahl	Gewicht [g]	Anteil [%]		Ø-Gew. [g]	Nachweisdichte	
			Ind.	Gewicht		[kg/ha]	[l./ha]
Bachforelle	4	570	100	100	142	71	500
INSGESAMT	4	570	100	100	142	71	500

Schornbach, Probestelle 2

Fischart	Anzahl	Gewicht [g]	Anteil [%]		Ø-Gew. [g]	Nachweisdichte	
			Ind.	Gewicht		[kg/ha]	[l./ha]
Bachforelle	41	1320	76	91	32	264	8200
Schmerle	13	125	24	9	10	25	2600
INSGESAMT	54	1445	100	100	27	289	10800

Klingelbach (Hünstetten), Probestelle 1

Fischart	Anzahl	Gewicht [g]	Anteil [%]		Ø-Gew. [g]	Nachweisdichte	
			Ind.	Gewicht		[kg/ha]	[l./ha]
kein Fisch	0	0	0	0	0	0	0
INSGESAMT	0	0	0	0	0	0	0

Stinkerbach, Probestelle 1

Fischart	Anzahl	Gewicht [g]	Anteil [%]		Ø-Gew. [g]	Nachweisdichte	
			Ind.	Gewicht		[kg/ha]	[l./ha]
kein Fisch	0	0	0	0	0	0	0
INSGESAMT	0	0	0	0	0	0	0

Stinkerbach, Probestelle 2

Fischart	Anzahl	Gewicht [g]	Anteil [%]		Ø-Gew. [g]	Nachweisdichte	
			Ind.	Gewicht		[kg/ha]	[l./ha]
Bachforelle	8	980	100	100	122	98	800
INSGESAMT	8	980	100	100	122	98	800

Hainbach (Hünfelden), Probestelle 1

Fischart	Anzahl	Gewicht [g]	Anteil [%]		Ø-Gew. [g]	Nachweisdichte	
			Ind.	Gewicht		[kg/ha]	[l./ha]
kein Fisch	0	0	0	0	0	0	0
INSGESAMT	0	0	0	0	0	0	0

Hainbach (Hünfelden), Probestelle 2

Fischart	Anzahl	Gewicht [g]	Anteil [%]		Ø-Gew. [g]	Nachweisdichte	
			Ind.	Gewicht		[kg/ha]	[l./ha]
kein Fisch	0	0	0	0	0	0	0
INSGESAMT	0	0	0	0	0	0	0

Schlabach, Probestelle 1

Fischart	Anzahl	Gewicht [g]	Anteil [%]		Ø-Gew. [g]	Nachweisdichte	
			Ind.	Gewicht		[kg/ha]	[l./ha]
Bachforelle	20	1255	74	98	63	126	2000
Groppe	7	27	26	2	4	3	700
INSGESAMT	27	1282	100	100	47	128	2700

Schlabach, Probestelle 2

Fischart	Anzahl	Gewicht [g]	Anteil [%]		Ø-Gew. [g]	Nachweisdichte	
			Ind.	Gewicht		[kg/ha]	[l./ha]
Bachforelle	30	1955	64	92	65	196	3000
Groppe	17	177	36	8	10	18	1700
INSGESAMT	47	2132	100	100	45	213	4700

Knallbach, Probestelle 1

Fischart	Anzahl	Gewicht [g]	Anteil [%]		Ø-Gew. [g]	Nachweisdichte	
			Ind.	Gewicht		[kg/ha]	[l./ha]
kein Fisch	0	0	0	0	0	0	0
INSGESAMT	0	0	0	0	0	0	0

Knallbach, Probestelle 2

Fischart	Anzahl	Gewicht [g]	Anteil [%]		Ø-Gew. [g]	Nachweisdichte	
			Ind.	Gewicht		[kg/ha]	[l./ha]
Bachforelle	5	80	100	100	16	27	1670
INSGESAMT	5	80	100	100	16	27	1670

Schwabach, Probestelle 1

Fischart	Anzahl	Gewicht [g]	Anteil [%]		Ø-Gew. [g]	Nachweisdichte	
			Ind.	Gewicht		[kg/ha]	[l./ha]
kein Fisch	0	0	0	0	0	0	0
INSGESAMT	0	0	0	0	0	0	0

Hauserbach, Probestelle 1

Fischart	Anzahl	Gewicht [g]	Anteil [%]		Ø-Gew. [g]	Nachweisdichte	
			Ind.	Gewicht		[kg/ha]	[l./ha]
Bachforelle	8	165	9	53	21	16	800
Groppe	82	146	91	47	2	15	8200
INSGESAMT	90	311	100	100	3	31	9000

Hauserbach, Probestelle 2

Fischart	Anzahl	Gewicht [g]	Anteil [%]		Ø-Gew. [g]	Nachweisdichte	
			Ind.	Gewicht		[kg/ha]	[l./ha]
Bachforelle	58	2036	50	91	35	157	4460
Groppe	59	191	50	9	3	15	4540
INSGESAMT	117	2227	100	100	19	171	9000

Laubusbach, Probestelle 1

Fischart	Anzahl	Gewicht [g]	Anteil [%]		Ø-Gew. [g]	Nachweisdichte	
			Ind.	Gewicht		[kg/ha]	[l./ha]
kein Fisch	0	0	0	0	0	0	0
INSGESAMT	0	0	0	0	0	0	0

Laubusbach, Probestelle 2

Fischart	Anzahl	Gewicht [g]	Anteil [%]		Ø-Gew. [g]	Nachweisdichte	
			Ind.	Gewicht		[kg/ha]	[l./ha]
Bachforelle	3	290	100	100	97	26	270
INSGESAMT	3	290	100	100	97	26	270

Laubusbach, Probestelle 3

Fischart	Anzahl	Gewicht [g]	Anteil [%]		Ø-Gew. [g]	Nachweisdichte	
			Ind.	Gewicht		[kg/ha]	[l./ha]
Bachforelle	7	600	100	100	86	50	580
INSGESAMT	7	600	100	100	86	50	580

Laubusbach, Probestelle 4

Fischart	Anzahl	Gewicht [g]	Anteil [%]		Ø-Gew. [g]	Nachweisdichte	
			Ind.	Gewicht		[kg/ha]	[l./ha]
Bachforelle	29	1755	88	98	61	98	1610
Schmerle	4	40	12	2	10	2	220
INSGESAMT	33	1795	100	100	54	100	1830

Herrnwiesbach, Probestelle 1

Fischart	Anzahl	Gewicht [g]	Anteil [%]		Ø-Gew. [g]	Nachweisdichte	
			Ind.	Gewicht		[kg/ha]	[l./ha]
kein Fisch	0	0	0	0	0	0	0
INSGESAMT	0	0	0	0	0	0	0

ELBBACHZUFLÜSSE

Lasterbach, Probestelle 1

Fischart	Anzahl	Gewicht [g]	Anteil [%]		Ø-Gew. [g]	Nachweisdichte	
			Ind.	Gewicht		[kg/ha]	[l./ha]
Bachforelle	40	4710	16	82	118	118	1000
Elritze	66	306	27	5	5	8	1650
Gründling	37	275	15	5	7	7	920
Schmerle	95	451	38	8	5	11	2380
Stichling	10	10	4	0	1	0	250
INSGESAMT	248	5752	100	100	23	144	6200

Lasterbach, Probestelle 2

Fischart	Anzahl	Gewicht [g]	Anteil [%]		Ø-Gew. [g]	Nachweisdichte	
			Ind.	Gewicht		[kg/ha]	[l./ha]
Bachforelle	11	216	9	26	20	5	280
Brachsen	1	20	1	2	20	0	20
Döbel	1	60	1	7	60	2	20
Gründling	48	380	41	45	8	10	1200
Hasel	1	1	1	0	1	0	20
Plötze	1	80	1	10	80	2	20
Schmerle	35	59	30	7	2	1	880
Stichling	5	5	4	1	1	0	120
Elritze	13	21	11	2	2	1	320
INSGESAMT	116	842	100	100	7	21	2900

Lasterbach, Probestelle 3

Fischart	Anzahl	Gewicht [g]	Anteil [%]		Ø-Gew. [g]	Nachweisdichte	
			Ind.	Gewicht		[kg/ha]	[l./ha]
Bachforelle	24	2425	11	60	101	81	800
Elritze	66	330	30	8	5	11	2200
Groppe	122	474	55	12	4	16	4070
Gründling	1	5	0	0	5	0	30
Hasel	6	780	3	19	130	26	200
Schmerle	3	15	1	0	5	0	100
INSGESAMT	222	4029	100	100	18	134	7400

Salzbach, Probestelle 1

Fischart	Anzahl	Gewicht [g]	Anteil [%]		Ø-Gew. [g]	Nachweisdichte	
			Ind.	Gewicht		[kg/ha]	[l./ha]
Bachforelle	70	1955	50	75	28	89	3180
Barsch	3	90	2	3	30	4	140
Moderlieschen	1	5	1	0	5	0	50
Regenbogenforelle	1	190	1	7	190	9	50
Schmerle	66	366	47	14	6	17	3000
INSGESAMT	141	2606	100	100	18	118	6410

Salzbach, Probestelle 2

Fischart	Anzahl	Gewicht [g]	Anteil [%]		Ø-Gew. [g]	Nachweisdichte	
			Ind.	Gewicht		[kg/ha]	[l./ha]
Bachforelle	21	4590	22	93	219	184	840
Schmerle	73	371	78	7	5	15	2920
INSGESAMT	94	4961	100	100	53	198	3760

Salzbach, Probestelle 3

Fischart	Anzahl	Gewicht [g]	Anteil [%]		Ø-Gew. [g]	Nachweisdichte	
			Ind.	Gewicht		[kg/ha]	[l./ha]
Aal	1	300	1	5	300	12	40
Bachforelle	17	3580	24	62	211	143	680
Döbel	6	1490	8	26	248	60	240
Elritze	3	3	4	0	1	0	120
Gründling	7	50	10	1	7	2	280
Plötze	1	200	1	3	200	8	40
Schmerle	32	140	45	2	4	6	1280
Stichling	4	4	6	0	1	0	160
INSGESAMT	71	5767	100	100	81	231	2840

Dorndorfer Bach, Probestelle 1

Fischart	Anzahl	Gewicht [g]	Anteil [%]		Ø-Gew. [g]	Nachweisdichte	
			Ind.	Gewicht		[kg/ha]	[l./ha]
Bachforelle	40	1860	100	100	46	372	8000
INSGESAMT	40	1860	100	100	46	372	8000

Erbach, Probestelle 1

Fischart	Anzahl	Gewicht [g]	Anteil [%]		Ø-Gew. [g]	Nachweisdichte	
			Ind.	Gewicht		[kg/ha]	[l./ha]
Bachforelle	24	1990	51	82	83	80	960
Groppe	22	242	47	10	11	10	880
Regenbogenforelle	1	190	2	8	190	8	40
INSGESAMT	47	2422	100	100	52	97	1880

Erbach, Probestelle 2

Fischart	Anzahl	Gewicht [g]	Anteil [%]		Ø-Gew. [g]	Nachweisdichte	
			Ind.	Gewicht		[kg/ha]	[l./ha]
Aal	1	300	2	9	300	20	70
Bachforelle	26	2045	43	58	79	136	1730
Barsch	10	325	16	9	32	22	670
Groppe	1	5	2	0	5	0	70
Plötze	5	250	8	7	50	17	330
Regenbogenforelle	1	500	2	14	500	33	70
Schmerle	17	85	28	2	5	6	1130
INSGESAMT	61	3510	100	100	58	234	4070

Dernbach, Probestelle 1

Fischart	Anzahl	Gewicht [g]	Anteil [%]		Ø-Gew. [g]	Nachweisdichte	
			Ind.	Gewicht		[kg/ha]	[l./ha]
Bachforelle	105	3000	86	89	29	200	7000
Groppe	15	375	12	11	25	25	1000
Schmerle	2	10	2	0	5	1	130
INSGESAMT	122	3385	100	100	28	226	8130

Lohbach, Probestelle 1

Fischart	Anzahl	Gewicht [g]	Anteil [%]		Ø-Gew. [g]	Nachweisdichte	
			Ind.	Gewicht		[kg/ha]	[l./ha]
Bachforelle	36	1365	88	98	38	57	1500
Schmerle	5	25	12	2	5	1	210
INSGESAMT	41	1390	100	100	34	58	1710

Faulbach (Hadamar), Probestelle 1

Fischart	Anzahl	Gewicht [g]	Anteil [%]		Ø-Gew. [g]	Nachweisdichte	
			Ind.	Gewicht		[kg/ha]	[l./ha]
kein Fisch	0	0	0	0	0	0	0
INSGESAMT	0	0	0	0	0	0	0

Weiersbach, Probestelle 1

Fischart	Anzahl	Gewicht [g]	Anteil [%]		Ø-Gew. [g]	Nachweisdichte	
			Ind.	Gewicht		[kg/ha]	[l./ha]
kein Fisch	0	0	0	0	0	0	0
INSGESAMT	0	0	0	0	0	0	0

AAR (TAUNUS)

Aar (Taunusstein), Probestelle 1

Fischart	Anzahl	Gewicht [g]	Anteil [%]		Ø-Gew. [g]	Nachweisdichte	
			Ind.	Gewicht		[kg/ha]	[l./ha]
kein Fisch	0	0	0	0	0	0	0
INSGESAMT	0	0	0	0	0	0	0

Aar (Taunusstein), Probestelle 2

Fischart	Anzahl	Gewicht [g]	Anteil [%]		Ø-Gew. [g]	Nachweisdichte	
			Ind.	Gewicht		[kg/ha]	[l./ha]
Bachforelle	21	890	22	78	42	59	1400
Schmerle	75	255	78	22	3	17	5000
INSGESAMT	96	1145	100	100	12	76	6400

Aar (Taunusstein), Probestelle 3

Fischart	Anzahl	Gewicht [g]	Anteil [%]		Ø-Gew. [g]	Nachweisdichte	
			Ind.	Gewicht		[kg/ha]	[l./ha]
Bachforelle	22	415	45	70	19	17	880
Gründling	3	60	6	10	20	2	120
Schmerle	24	120	49	20	5	5	960
INSGESAMT	49	595	100	100	12	24	1960

Aar (Bad Schwalbach), Probestelle 4

Fischart	Anzahl	Gewicht [g]	Anteil [%]		Ø-Gew. [g]	Nachweisdichte	
			Ind.	Gewicht		[kg/ha]	[l./ha]
Bachforelle	22	2915	81	99	132	146	1100
Schmerle	5	41	19	1	8	2	250
INSGESAMT	27	2956	100	100	109	148	1350

Aar (Hohenstein), Probestelle 5

Fischart	Anzahl	Gewicht [g]	Anteil [%]		Ø-Gew. [g]	Nachweisdichte	
			Ind.	Gewicht		[kg/ha]	[l./ha]
Bachforelle	9	1925	31	53	214	43	200
Döbel	12	1240	41	34	103	28	270
Groppe	1	1	3	0	1	0	20
Gründling	5	85	17	2	17	2	110
Plötze	2	400	7	11	200	9	40
INSGESAMT	29	3651	100	100	126	81	640

Aubach (Hohenstein), Probestelle 1

Fischart	Anzahl	Gewicht [g]	Anteil [%]		Ø-Gew. [g]	Nachweisdichte	
			Ind.	Gewicht		[kg/ha]	[l./ha]
Bachforelle	2	340	18	75	170	34	200
Schmerle	9	115	82	25	13	12	900
INSGESAMT	11	455	100	100	41	46	1100

Aubach (Hohenstein), Probestelle 2

Fischart	Anzahl	Gewicht [g]	Anteil [%]		Ø-Gew. [g]	Nachweisdichte	
			Ind.	Gewicht		[kg/ha]	[l./ha]
Bachforelle	10	1700	24	90	170	170	1000
Schmerle	32	180	76	10	6	18	3200
INSGESAMT	42	1880	100	100	45	188	4200

Aubach (Hohenstein), Probestelle 3

Fischart	Anzahl	Gewicht [g]	Anteil [%]		Ø-Gew. [g]	Nachweisdichte	
			Ind.	Gewicht		[kg/ha]	[l./ha]
Bachforelle	2	900	7	88	450	56	120
Blaubandbärbling	1	5	4	0	5	0	60
Schmerle	20	104	74	10	5	6	1250
Stichling	4	8	15	1	2	0	250
INSGESAMT	27	1017	100	100	38	64	1690

Aubach (Hohenstein), Probestelle 4

Fischart	Anzahl	Gewicht [g]	Anteil [%]		Ø-Gew. [g]	Nachweisdichte	
			Ind.	Gewicht		[kg/ha]	[l./ha]
Bachforelle	3	400	17	89	133	27	200
Elritze	13	41	72	9	3	3	870
Schmerle	2	10	11	2	5	1	130
INSGESAMT	18	451	100	100	25	30	1200

Aubach (Aarbergen), Probestelle 5

Fischart	Anzahl	Gewicht [g]	Anteil [%]		Ø-Gew. [g]	Nachweisdichte	
			Ind.	Gewicht		[kg/ha]	[l./ha]
Bachforelle	3	1070	5	45	357	54	150
Döbel	6	1050	10	45	175	52	300
Elritze	38	146	66	6	4	7	1900
Gründling	3	45	5	2	15	2	150
Schmerle	8	48	14	2	6	2	400
INSGESAMT	58	2359	100	100	41	118	2900

Römersbach, Probestelle 1

Fischart	Anzahl	Gewicht [g]	Anteil [%]		Ø-Gew. [g]	Nachweisdichte	
			Ind.	Gewicht		[kg/ha]	[l./ha]
kein Fisch	0	0	0	0	0	0	0
INSGESAMT	0	0	0	0	0	0	0

Fischbach, Probestelle 1

Fischart	Anzahl	Gewicht [g]	Anteil [%]		Ø-Gew. [g]	Nachweisdichte	
			Ind.	Gewicht		[kg/ha]	[l./ha]
kein Fisch	0	0	0	0	0	0	0
INSGESAMT	0	0	0	0	0	0	0

Fischbach, Probestelle 2

Fischart	Anzahl	Gewicht [g]	Anteil [%]		Ø-Gew. [g]	Nachweisdichte	
			Ind.	Gewicht		[kg/ha]	[l./ha]
kein Fisch	0	0	0	0	0	0	0
INSGESAMT	0	0	0	0	0	0	0

Daisbach, Probestelle 1

Fischart	Anzahl	Gewicht [g]	Anteil [%]		Ø-Gew. [g]	Nachweisdichte	
			Ind.	Gewicht		[kg/ha]	[l./ha]
kein Fisch							0
INSGESAMT	0	0	0	0	0	0	0

Silberbach, Probestelle 1

Fischart	Anzahl	Gewicht [g]	Anteil [%]		Ø-Gew. [g]	Nachweisdichte	
			Ind.	Gewicht		[kg/ha]	[l./ha]
Bachforelle	11	255	48	53	23	21	920
Bachsaibling	12	225	52	47	19	19	1000
INSGESAMT	23	480	100	100	21	40	1920

Silberbach, Probestelle 2

Fischart	Anzahl	Gewicht [g]	Anteil [%]		Ø-Gew. [g]	Nachweisdichte	
			Ind.	Gewicht		[kg/ha]	[l./ha]
Bachforelle	9	775	43	87	86	97	1120
Bachneunauge	11	100	52	11	9	12	1380
Schmerle	1	15	5	2	15	2	120
INSGESAMT	21	890	100	100	42	111	2620

Orlenbach, Probestelle 1

Fischart	Anzahl	Gewicht [g]	Anteil [%]		Ø-Gew. [g]	Nachweisdichte	
			Ind.	Gewicht		[kg/ha]	[l./ha]
kein Fisch							0
INSGESAMT	0	0	0	0	0	0	0

Orlenbach, Probestelle 2

Fischart	Anzahl	Gewicht [g]	Anteil [%]		Ø-Gew. [g]	Nachweisdichte	
			Ind.	Gewicht		[kg/ha]	[l./ha]
Bachforelle	2	80	100	100	40	8	200
INSGESAMT	2	80	100	100	40	8	200

Wingsbach, Probestelle 1

Fischart	Anzahl	Gewicht [g]	Anteil [%]		Ø-Gew. [g]	Nachweisdichte	
			Ind.	Gewicht		[kg/ha]	[l./ha]
kein Fisch	0	0	0	0	0	0	0
INSGESAMT	0	0	0	0	0	0	0

Wingsbach, Probestelle 2

Fischart	Anzahl	Gewicht [g]	Anteil [%]		Ø-Gew. [g]	Nachweisdichte	
			Ind.	Gewicht		[kg/ha]	[l./ha]
Bachforelle	5	520	100	100	104	52	500
INSGESAMT	5	520	100	100	104	52	500

Kotzebach, Probestelle 1

Fischart	Anzahl	Gewicht [g]	Anteil [%]		Ø-Gew. [g]	Nachweisdichte	
			Ind.	Gewicht		[kg/ha]	[l./ha]
kein Fisch							0
INSGESAMT	0	0	0	0	0	0	0

Herbach, Probestelle 1

Fischart	Anzahl	Gewicht [g]	Anteil [%]		Ø-Gew. [g]	Nachweisdichte	
			Ind.	Gewicht		[kg/ha]	[l./ha]
kein Fisch	0	0	0	0	0	0	0
INSGESAMT	0	0	0	0	0	0	0

Heimbach, Probestelle 1

Fischart	Anzahl	Gewicht [g]	Anteil [%]		Ø-Gew. [g]	Nachweisdichte	
			Ind.	Gewicht		[kg/ha]	[l./ha]
kein Fisch	0	0	0	0	0	0	0
INSGESAMT	0	0	0	0	0	0	0

Heimbach, Probestelle 2

Fischart	Anzahl	Gewicht [g]	Anteil [%]		Ø-Gew. [g]	Nachweisdichte	
			Ind.	Gewicht		[kg/ha]	[l./ha]
kein Fisch	0	0	0	0	0	0	0
INSGESAMT	0	0	0	0	0	0	0

Nesselbach, Probestelle 1

Fischart	Anzahl	Gewicht [g]	Anteil [%]		Ø-Gew. [g]	Nachweisdichte	
			Ind.	Gewicht		[kg/ha]	[l./ha]
kein Fisch	0	0	0	0	0	0	0
INSGESAMT	0	0	0	0	0	0	0

Kohlbach, Probestelle 1

Fischart	Anzahl	Gewicht [g]	Anteil [%]		Ø-Gew. [g]	Nachweisdichte	
			Ind.	Gewicht		[kg/ha]	[l./ha]
Bachforelle	10	715	33	61	72	143	2000
Plötze	18	440	60	38	24	88	3600
Stichling	2	10	7	1	5	2	400
INSGESAMT	30	1165	100	100	39	233	6000

Breithardter Bach, Probestelle 1

Fischart	Anzahl	Gewicht [g]	Anteil [%]		Ø-Gew. [g]	Nachweisdichte	
			Ind.	Gewicht		[kg/ha]	[l./ha]
kein Fisch	0	0	0	0	0	0	0
INSGESAMT	0	0	0	0	0	0	0

Breithardter Bach, Probestelle 2

Fischart	Anzahl	Gewicht [g]	Anteil [%]		Ø-Gew. [g]	Nachweisdichte	
			Ind.	Gewicht		[kg/ha]	[l./ha]
Bachforelle	9	90	100	100	10	9	900
INSGESAMT	9	90	100	100	10	9	900

Breithardter Bach, Probestelle 3

Fischart	Anzahl	Gewicht [g]	Anteil [%]		Ø-Gew. [g]	Nachweisdichte	
			Ind.	Gewicht		[kg/ha]	[l./ha]
Bachforelle	4	240	19	59	60	12	200
Schmerle	17	165	81	41	10	8	850
INSGESAMT	21	405	100	100	19	20	1050

Stollgraben, Probestelle 1

Fischart	Anzahl	Gewicht [g]	Anteil [%]		Ø-Gew. [g]	Nachweisdichte	
			Ind.	Gewicht		[kg/ha]	[l./ha]
Bachforelle	3	180	100	100	60	45	750
INSGESAMT	3	180	100	100	60	45	750

Lahnerbach, Probestelle 1

Fischart	Anzahl	Gewicht [g]	Anteil [%]		Ø-Gew. [g]	Nachweisdichte	
			Ind.	Gewicht		[kg/ha]	[l./ha]
Bachforelle	19	385	100	100	20	26	1270
INSGESAMT	19	385	100	100	20	26	1270

Lahnerbach, Probestelle 2

Fischart	Anzahl	Gewicht [g]	Anteil [%]		Ø-Gew. [g]	Nachweisdichte	
			Ind.	Gewicht		[kg/ha]	[l./ha]
Bachforelle	51	2120	100	100	42	106	2550
INSGESAMT	51	2120	100	100	42	106	2550

Michelbach, Probestelle 1

Fischart	Anzahl	Gewicht [g]	Anteil [%]		Ø-Gew. [g]	Nachweisdichte	
			Ind.	Gewicht		[kg/ha]	[l./ha]
Bachforelle	1	450	100	100	450	90	200
INSGESAMT	1	450	100	100	450	90	200

Michelbach, Probestelle 2

Fischart	Anzahl	Gewicht [g]	Anteil [%]		Ø-Gew. [g]	Nachweisdichte	
			Ind.	Gewicht		[kg/ha]	[l./ha]
Bachforelle	4	1520	50	97	380	152	400
Schmerle	4	50	50	3	12	5	400
INSGESAMT	8	1570	100	100	196	157	800

Palmbach, Probestelle 1

Fischart	Anzahl	Gewicht [g]	Anteil [%]		Ø-Gew. [g]	Nachweisdichte	
			Ind.	Gewicht		[kg/ha]	[l./ha]
Bachforelle	11	275	55	36	25	28	1100
Bachsaibling	1	200	5	26	200	20	100
Gründling	8	280	40	37	35	28	800
INSGESAMT	20	755	100	100	38	76	2000

DÖRSBACH

Dörsbach, Probestelle 1

Fischart	Anzahl	Gewicht [g]	Anteil [%]		Ø-Gew. [g]	Nachweisdichte	
			Ind.	Gewicht		[kg/ha]	[l./ha]
Bachforelle	43	1235	72	41	29	82	2870
Barsch	11	330	18	11	30	22	730
Schleie	2	1400	3	47	700	93	130
Schmerle	4	30	7	1	8	2	270
INSGESAMT	60	2995	100	100	50	200	4000

Dörsbach, Probestelle 2

Fischart	Anzahl	Gewicht [g]	Anteil [%]		Ø-Gew. [g]	Nachweisdichte	
			Ind.	Gewicht		[kg/ha]	[l./ha]
Bachforelle	26	1605	84	97	62	134	2170
Schmerle	4	50	13	3	12	4	330
Stichling	1	1	3	0	1	0	80
INSGESAMT	31	1656	100	100	53	138	2580

MÜHLBACHZUFLÜSSE

Morsbach, Probestelle 1

Fischart	Anzahl	Gewicht [g]	Anteil [%]		Ø-Gew. [g]	Nachweisdichte	
			Ind.	Gewicht		[kg/ha]	[l./ha]
Bachforelle	12	970	100	100	81	121	1500
INSGESAMT	12	970	100	100	81	121	1500

Seitzgraben, Probestelle 1

Fischart	Anzahl	Gewicht [g]	Anteil [%]		Ø-Gew. [g]	Nachweisdichte	
			Ind.	Gewicht		[kg/ha]	[l./ha]
kein Fisch	0	0	0	0	0	0	0
INSGESAMT	0	0	0	0	0	0	0

Seitzgraben, Probestelle 1

Fischart	Anzahl	Gewicht [g]	Anteil [%]		Ø-Gew. [g]	Nachweisdichte	
			Ind.	Gewicht		[kg/ha]	[l./ha]
Bachforelle	3	85	60	93	28	7	250
Groppe	2	6	40	7	3	0	170
INSGESAMT	5	91	100	100	18	8	420

Basebach, Probestelle 1

Fischart	Anzahl	Gewicht [g]	Anteil [%]		Ø-Gew. [g]	Nachweisdichte	
			Ind.	Gewicht		[kg/ha]	[l./ha]
kein Fisch	0	0	0	0	0	0	0
INSGESAMT	0	0	0	0	0	0	0

Gronauer Bach, Probestelle 1

Fischart	Anzahl	Gewicht [g]	Anteil [%]		Ø-Gew. [g]	Nachweisdichte	
			Ind.	Gewicht		[kg/ha]	[l./ha]
Bachforelle	22	820	100	100	37	68	1830
INSGESAMT	22	820	100	100	37	68	1830

Gronauer Bach, Probestelle 2

Fischart	Anzahl	Gewicht [g]	Anteil [%]		Ø-Gew. [g]	Nachweisdichte	
			Ind.	Gewicht		[kg/ha]	[l./ha]
Bachforelle	43	915	100	100	21	76	3580
INSGESAMT	43	915	100	100	21	76	3580

SONSTIGE LAHNZUFLÜSSE

Welschbach (Wetzlar), Probestelle 1

Fischart	Anzahl	Gewicht [g]	Anteil [%]		Ø-Gew. [g]	Nachweisdichte	
			Ind.	Gewicht		[kg/ha]	[l./ha]
Blaubandbärbling	1	5	100	100	5	0	100
INSGESAMT	1	5	100	100	5	0	100

Welschbach (Wetzlar), Probestelle 2

Fischart	Anzahl	Gewicht [g]	Anteil [%]		Ø-Gew. [g]	Nachweisdichte	
			Ind.	Gewicht		[kg/ha]	[l./ha]
Gründling	1	20	100	100	20	2	100
INSGESAMT	1	20	100	100	20	2	100

Atzbach , Probestelle 1

Fischart	Anzahl	Gewicht [g]	Anteil [%]		Ø-Gew. [g]	Nachweisdichte	
			Ind.	Gewicht		[kg/ha]	[l./ha]
kein Fisch	0	0	0	0	0	0	0
INSGESAMT	0	0	0	0	0	0	0

Atzbach , Probestelle 2

Fischart	Anzahl	Gewicht [g]	Anteil [%]		Ø-Gew. [g]	Nachweisdichte	
			Ind.	Gewicht		[kg/ha]	[l./ha]
Bachforelle	3	510	100	100	170	64	380
INSGESAMT	3	510	100	100	170	64	380

Atzbach , Probestelle 3

Fischart	Anzahl	Gewicht [g]	Anteil [%]		Ø-Gew. [g]	Nachweisdichte	
			Ind.	Gewicht		[kg/ha]	[l./ha]
Bachforelle	17	1460	81	100	86	243	2830
Moderlieschen	1	1	5	0	1	0	170
Stichling	3	3	14	0	1	0	500
INSGESAMT	21	1464	100	100	70	244	3500

Metzebach, Probestelle 1

Fischart	Anzahl	Gewicht [g]	Anteil [%]		Ø-Gew. [g]	Nachweisdichte	
			Ind.	Gewicht		[kg/ha]	[l./ha]
Bachforelle	7	640	100	100	91	160	1750
INSGESAMT	7	640	100	100	91	160	1750

Metzebach, Probestelle 2

Fischart	Anzahl	Gewicht [g]	Anteil [%]		Ø-Gew. [g]	Nachweisdichte	
			Ind.	Gewicht		[kg/ha]	[l./ha]
Gründling	5	40	63	71	8	10	1250
Hecht	1	10	13	18	10	2	250
Schmerle	1	5	13	9	5	1	250
Stichling	1	1	13	2	1	0	250
INSGESAMT	8	56	100	100	7	14	2000

Längenbach, Probestelle 1

Fischart	Anzahl	Gewicht [g]	Anteil [%]		Ø-Gew. [g]	Nachweisdichte	
			Ind.	Gewicht		[kg/ha]	[l./ha]
kein Fisch							0

Kochsbach, Probestelle 1

Fischart	Anzahl	Gewicht [g]	Anteil [%]		Ø-Gew. [g]	Nachweisdichte	
			Ind.	Gewicht		[kg/ha]	[l./ha]
kein Fisch	0	0	0	0	0	0	0
INSGESAMT	0	0	0	0	0	0	0

Kreuzbach (Wetzlar), Probestelle 1

Fischart	Anzahl	Gewicht [g]	Anteil [%]		Ø-Gew. [g]	Nachweisdichte	
			Ind.	Gewicht		[kg/ha]	[l./ha]
Schmerle	1	1	0	0	1	0	200
Stichling	1033	1165	100	100	1	233	0
INSGESAMT	1034	1166	100	100	1	233	0

Oberbieler Grundbach, Probestelle 1

Fischart	Anzahl	Gewicht [g]	Anteil [%]		Ø-Gew. [g]	Nachweisdichte	
			Ind.	Gewicht		[kg/ha]	[l./ha]
Bachforelle	2	510	100	100	255	51	200
INSGESAMT	2	510	100	100	255	51	200

Oberbieler Grundbach, Probestelle 2

Fischart	Anzahl	Gewicht [g]	Anteil [%]		Ø-Gew. [g]	Nachweisdichte	
			Ind.	Gewicht		[kg/ha]	[l./ha]
Bachforelle	4	960	100	100	240	120	500
INSGESAMT	4	960	100	100	240	120	500

Grundbach (Solms), Probestelle 1

Fischart	Anzahl	Gewicht [g]	Anteil [%]		Ø-Gew. [g]	Nachweisdichte	
			Ind.	Gewicht		[kg/ha]	[l./ha]
Aal	2	150	11	35	75	14	180
Giebel	3	3	16	1	1	0	270
Plötze	13	199	68	46	15	18	1180
Schleie	1	80	5	19	80	7	90
INSGESAMT	19	432	100	100	23	39	1730

Leuner Bach, Probestelle 1

Fischart	Anzahl	Gewicht [g]	Anteil [%]		Ø-Gew. [g]	Nachweisdichte	
			Ind.	Gewicht		[kg/ha]	[l./ha]
kein Fisch	0	0	0	0	0	0	0
INSGESAMT	0	0	0	0	0	0	0

Helgenbach, Probestelle 1

Fischart	Anzahl	Gewicht [g]	Anteil [%]		Ø-Gew. [g]	Nachweisdichte	
			Ind.	Gewicht		[kg/ha]	[l./ha]
kein Fisch	0	0	0	0	0	0	0
INSGESAMT	0	0	0	0	0	0	0

Grundbach (Leun), Probestelle 1

Fischart	Anzahl	Gewicht [g]	Anteil [%]		Ø-Gew. [g]	Nachweisdichte	
			Ind.	Gewicht		[kg/ha]	[l./ha]
kein Fisch	0	0	0	0	0	0	0
INSGESAMT	0	0	0	0	0	0	0

Lindenbach, Probestelle 1

Fischart	Anzahl	Gewicht [g]	Anteil [%]		Ø-Gew. [g]	Nachweisdichte	
			Ind.	Gewicht		[kg/ha]	[l./ha]
kein Fisch	0	0	0	0	0	0	0
INSGESAMT	0	0	0	0	0	0	0

Lindenbach, Probestelle 2

Fischart	Anzahl	Gewicht [g]	Anteil [%]		Ø-Gew. [g]	Nachweisdichte	
			Ind.	Gewicht		[kg/ha]	[l./ha]
Bachforelle	14	670	100	100	48	45	930
INSGESAMT	14	670	100	100	48	45	930

Worstbach, Probestelle 1

Fischart	Anzahl	Gewicht [g]	Anteil [%]		Ø-Gew. [g]	Nachweisdichte	
			Ind.	Gewicht		[kg/ha]	[l./ha]
Bachforelle	5	140	100	100	28	20	710
INSGESAMT	5	140	100	100	28	20	710

Grundbach (Weilburg), Probestelle 1

Fischart	Anzahl	Gewicht [g]	Anteil [%]		Ø-Gew. [g]	Nachweisdichte	
			Ind.	Gewicht		[kg/ha]	[l./ha]
Aal	1	75	2	5	75	8	100
Bachforelle	43	1435	98	95	33	144	4300
INSGESAMT	44	1510	100	100	34	151	4400

Grundbach (Weilburg), Probestelle 2

Fischart	Anzahl	Gewicht [g]	Anteil [%]		Ø-Gew. [g]	Nachweisdichte	
			Ind.	Gewicht		[kg/ha]	[l./ha]
Bachforelle	40	2330	100	100	58	116	2000
INSGESAMT	40	2330	100	100	58	116	2000

Walderbach, Probestelle 1

Fischart	Anzahl	Gewicht [g]	Anteil [%]		Ø-Gew. [g]	Nachweisdichte	
			Ind.	Gewicht		[kg/ha]	[l./ha]
Bachforelle	21	510	100	100	24	51	2100
INSGESAMT	21	510	100	100	24	51	2100

Wirbelauer Bach, Probestelle 1

Fischart	Anzahl	Gewicht [g]	Anteil [%]		Ø-Gew. [g]	Nachweisdichte	
			Ind.	Gewicht		[kg/ha]	[l./ha]
Bachforelle	2	340	100	100	170	68	400
INSGESAMT	2	340	100	100	170	68	400

Leistenbach (Villmar), Probestelle 1

Fischart	Anzahl	Gewicht [g]	Anteil [%]		Ø-Gew. [g]	Nachweisdichte	
			Ind.	Gewicht		[kg/ha]	[l./ha]
Bachforelle	37	1436	100	100	39	287	7400
INSGESAMT	37	1436	100	100	39	287	7400

Seelbach (Runkel), Probestelle 1

Fischart	Anzahl	Gewicht [g]	Anteil [%]		Ø-Gew. [g]	Nachweisdichte	
			Ind.	Gewicht		[kg/ha]	[l./ha]
Bachforelle	1	20	100	100	20	2	80
INSGESAMT	1	20	100	100	20	2	80

Niedernbach, Probestelle 1

Fischart	Anzahl	Gewicht [g]	Anteil [%]		Ø-Gew. [g]	Nachweisdichte	
			Ind.	Gewicht		[kg/ha]	[l./ha]
kein Fisch	0	0	0	0	0	0	0
INSGESAMT	0	0	0	0	0	0	0

Tiefenbach (Runkel), Probestelle 1

Fischart	Anzahl	Gewicht [g]	Anteil [%]		Ø-Gew. [g]	Nachweisdichte	
			Ind.	Gewicht		[kg/ha]	[l./ha]
Bachforelle	4	160	100	100	40	16	400
INSGESAMT	4	160	100	100	40	16	400

Tiefenbach (Beselich), Probestelle 1

Fischart	Anzahl	Gewicht [g]	Anteil [%]		Ø-Gew. [g]	Nachweisdichte	
			Ind.	Gewicht		[kg/ha]	[l./ha]
Hecht	7	95	39	63	14	12	880
Stichling	11	55	61	37	5	7	1380
INSGESAMT	18	150	100	100	8	19	2250

Linterbach, Probestelle 1

Fischart	Anzahl	Gewicht [g]	Anteil [%]		Ø-Gew. [g]	Nachweisdichte	
			Ind.	Gewicht		[kg/ha]	[l./ha]
kein Fisch	0	0	0	0	0	0	0
INSGESAMT	0	0	0	0	0	0	0

Linterbach, Probestelle 2

Fischart	Anzahl	Gewicht [g]	Anteil [%]		Ø-Gew. [g]	Nachweisdichte	
			Ind.	Gewicht		[kg/ha]	[l./ha]
Stichling	7	15	100	100	2	2	700
INSGESAMT	7	15	100	100	2	2	700



HESSEN-FORST

Fachbereich Forsteinrichtung und Naturschutz (FENA)

Europastr. 10 – 12, 35394 Gießen

Tel.: 0641 / 4991–264

E-Mail: naturschutzdaten@forst.hessen.de

Ansprechpartner Team Arten:

Christian Geske 0641 / 4991–263
Teamleiter, Käfer, Libellen, Fische, Amphibien

Susanne Jokisch 0641 / 4991–315
Säugetiere (inkl. Fledermäuse), Schmetterlinge, Mollusken

Bernd Rüblinger 0641 / 4991–258
Landesweite natis-Datenbank, Reptilien

Brigitte Emmi Frahm-Jaudes 0641 / 4991–267
Gefäßpflanzen, Moose, Flechten

Michael Jünemann 0641 / 4991–259
Hirschkäfermeldenetz, Beraterverträge, Reptilien

Betina Misch 0641 / 4991–211
Landesweite natis-Datenbank