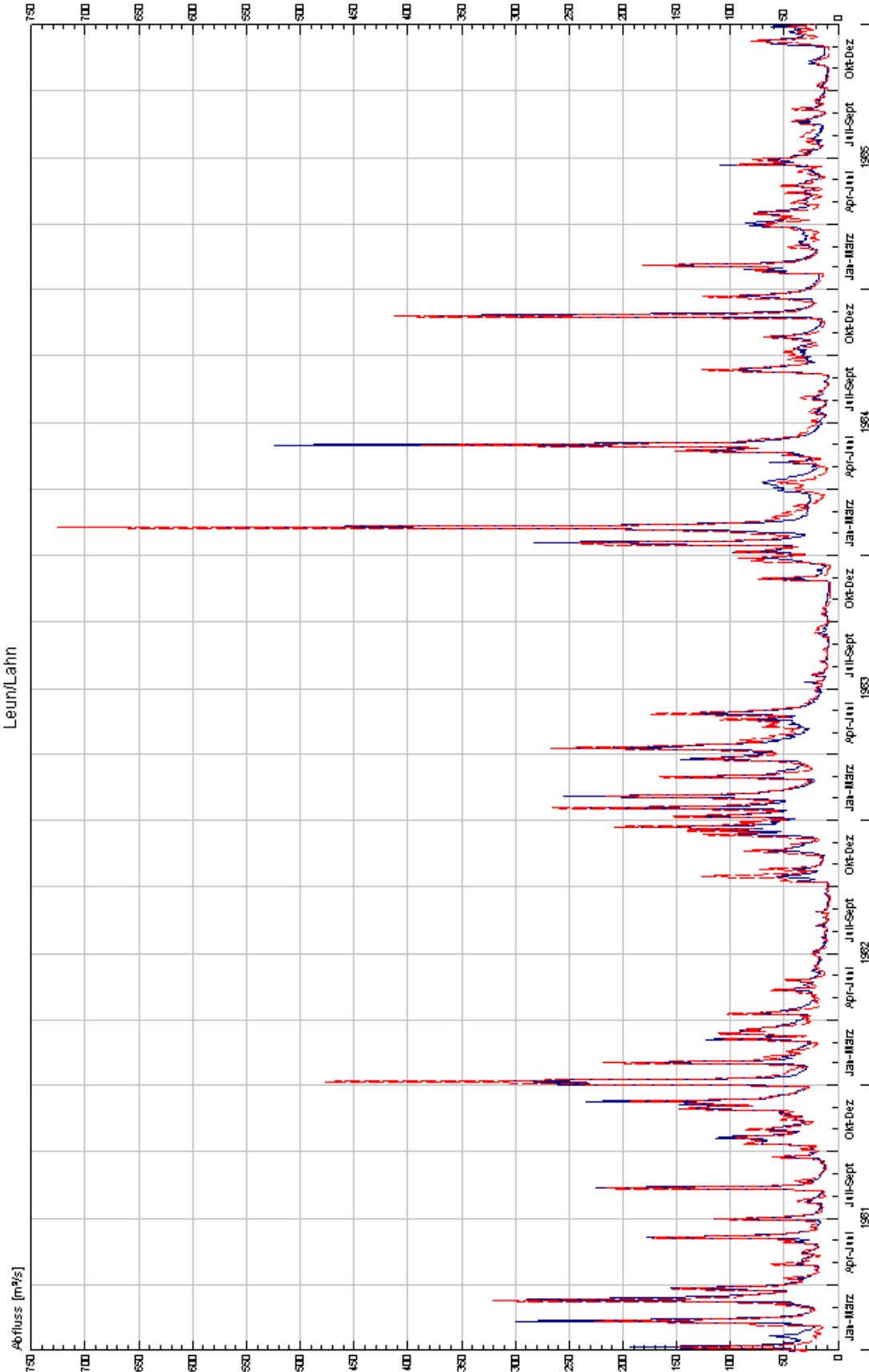
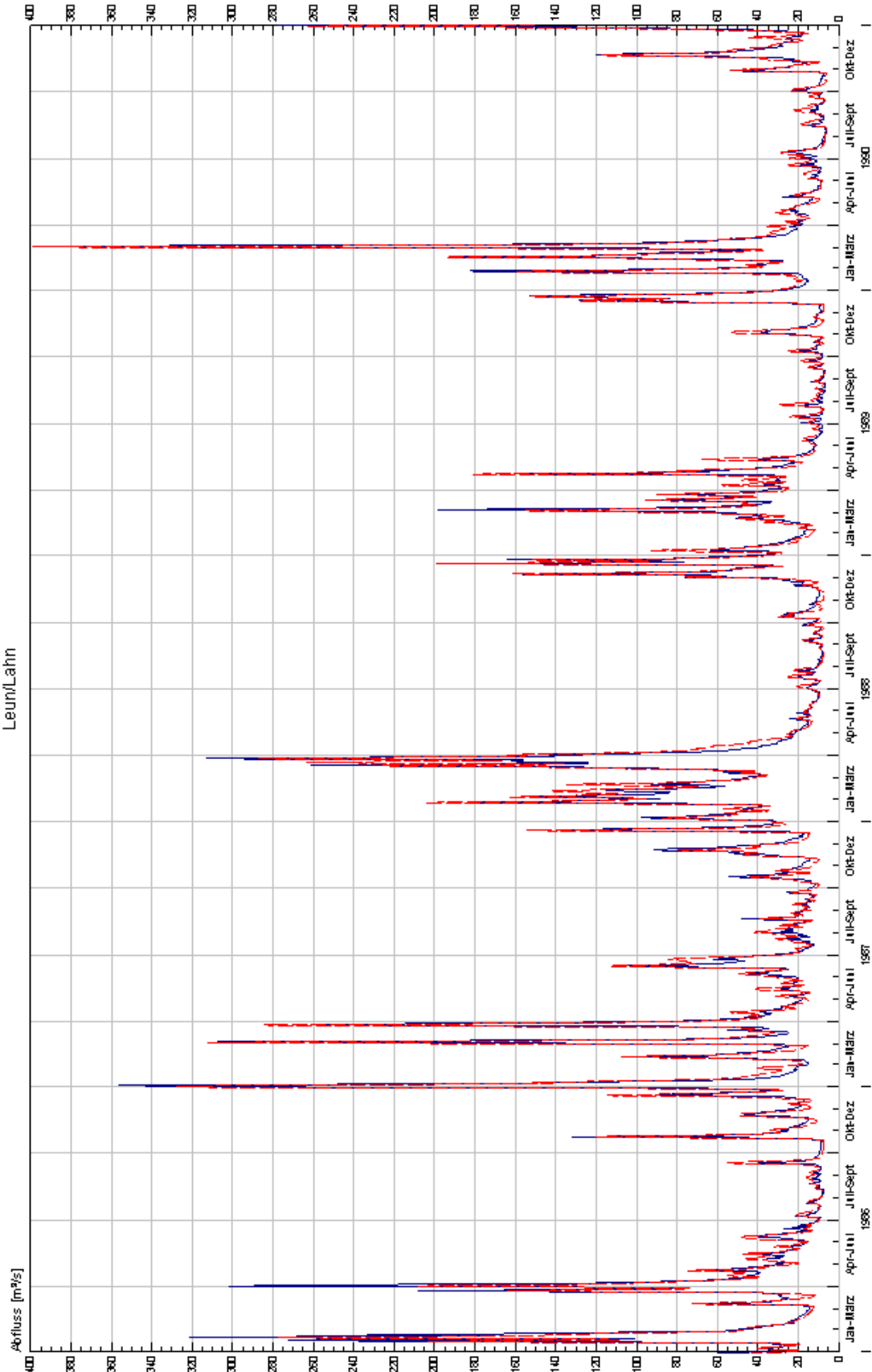


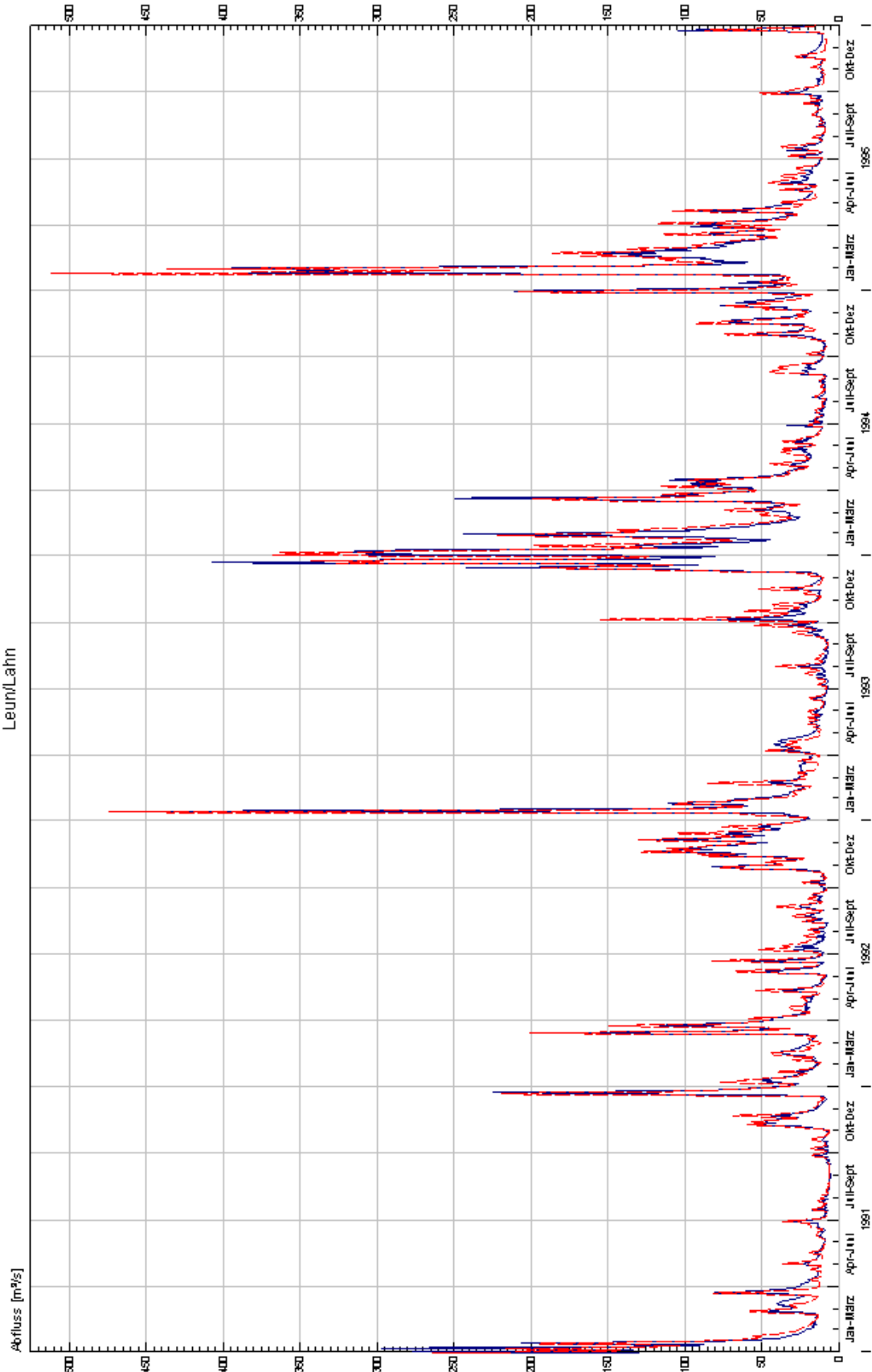
**ANLAGE A-7: VALIDIERUNG FÜR DEN PEGEL LEUN/LAHN
(ZEITRAUM 1981 – 1985)**



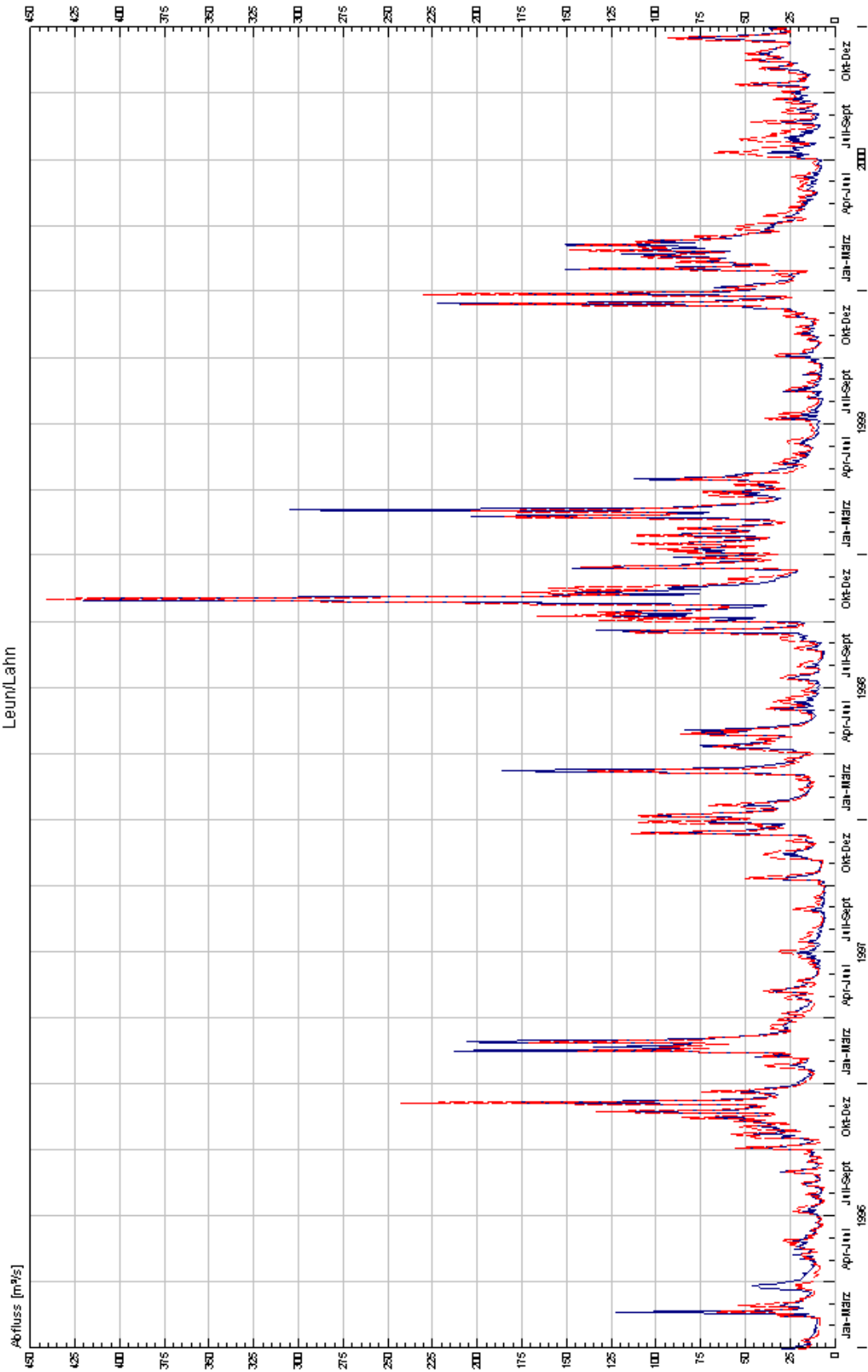
noch Anlage A-7: Validierung für den Pegel Leun/Lahn
(Zeitraum 1986 – 1990)



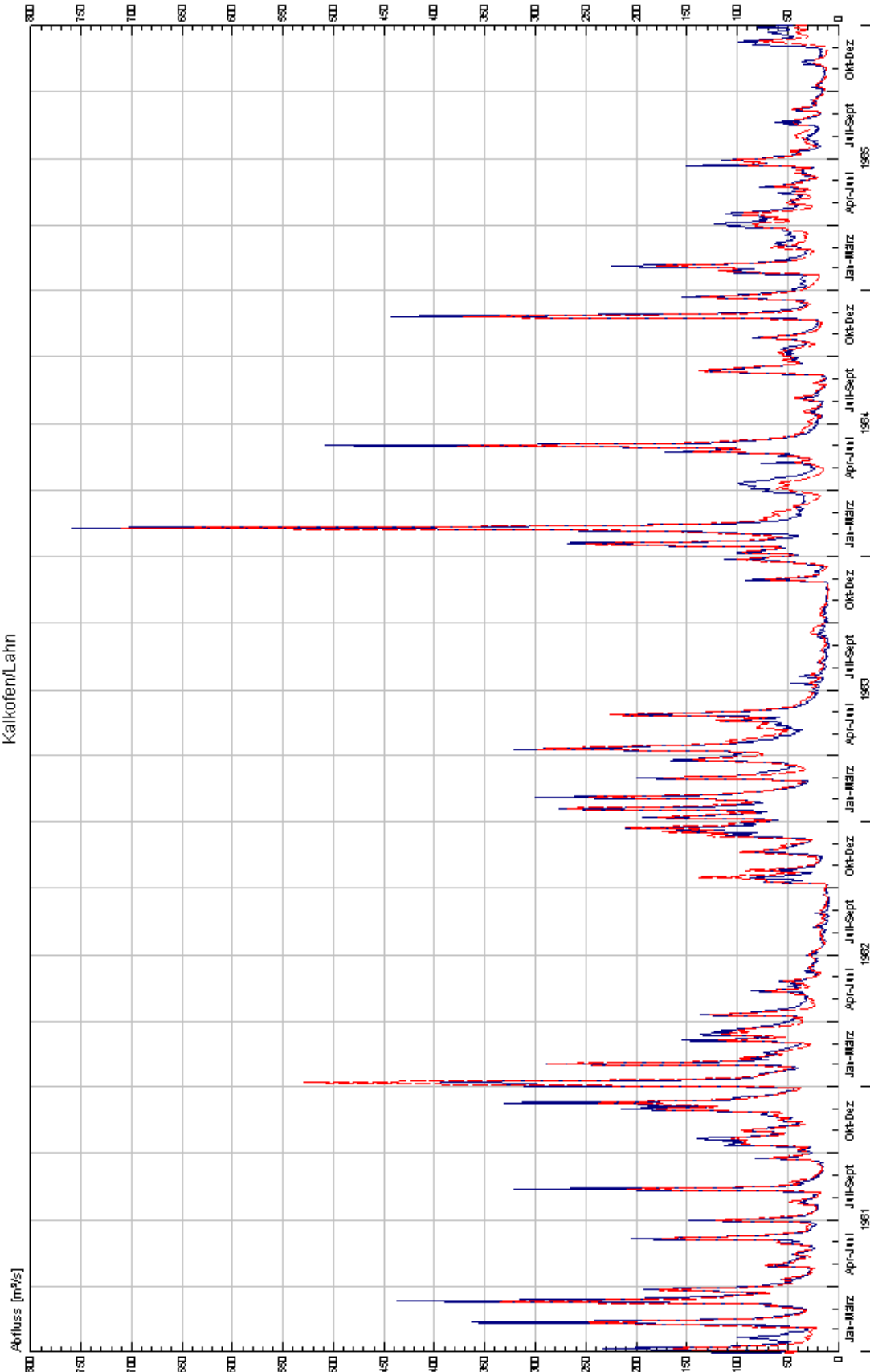
noch Anlage A-7: Validierung für den Pegel Leun/Lahn
(Zeitraum 1991 – 1995)



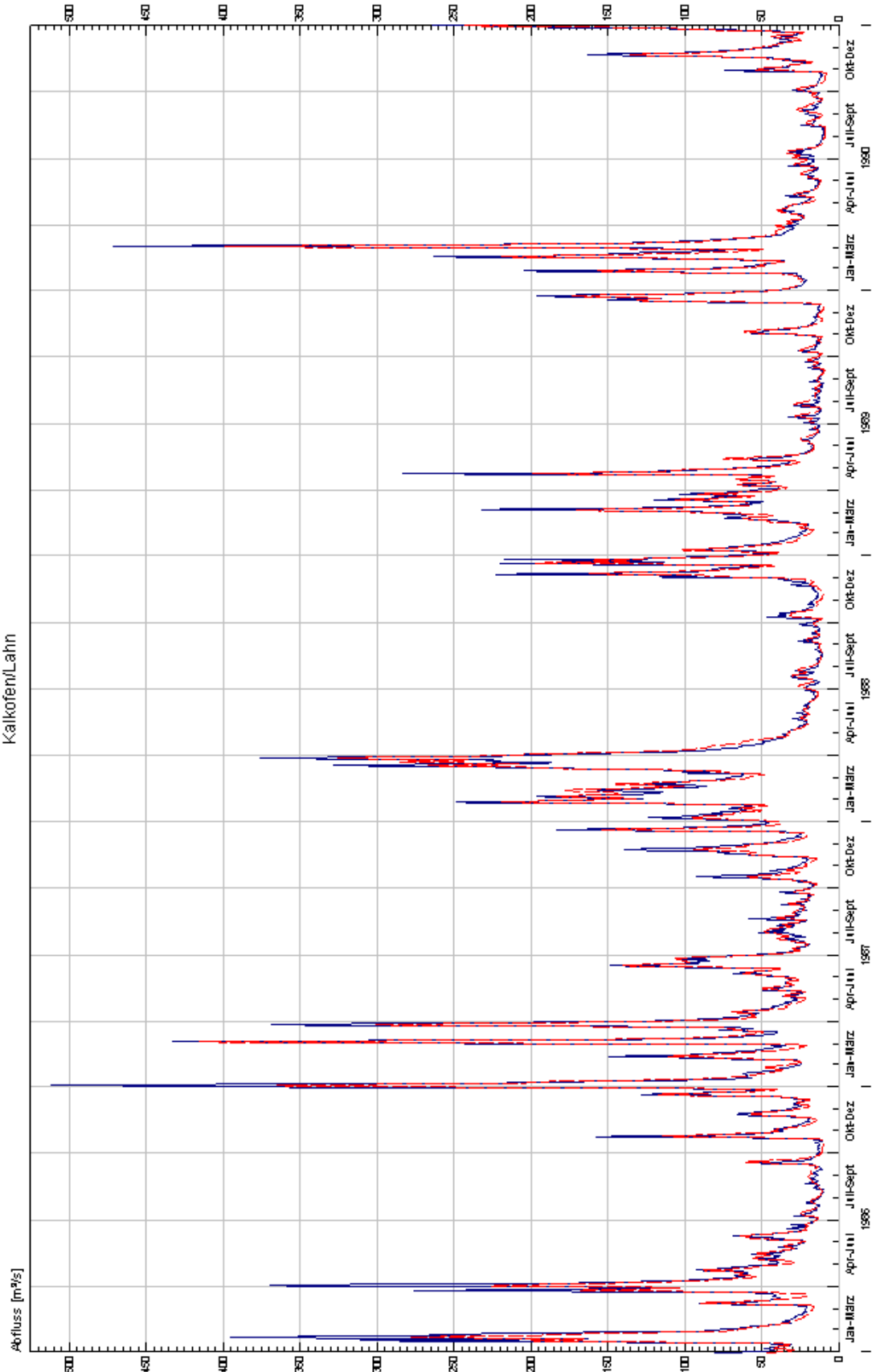
noch Anlage A-7: Validierung für den Pegel Leun/Lahn
 (Zeitraum 1996 – 2000)



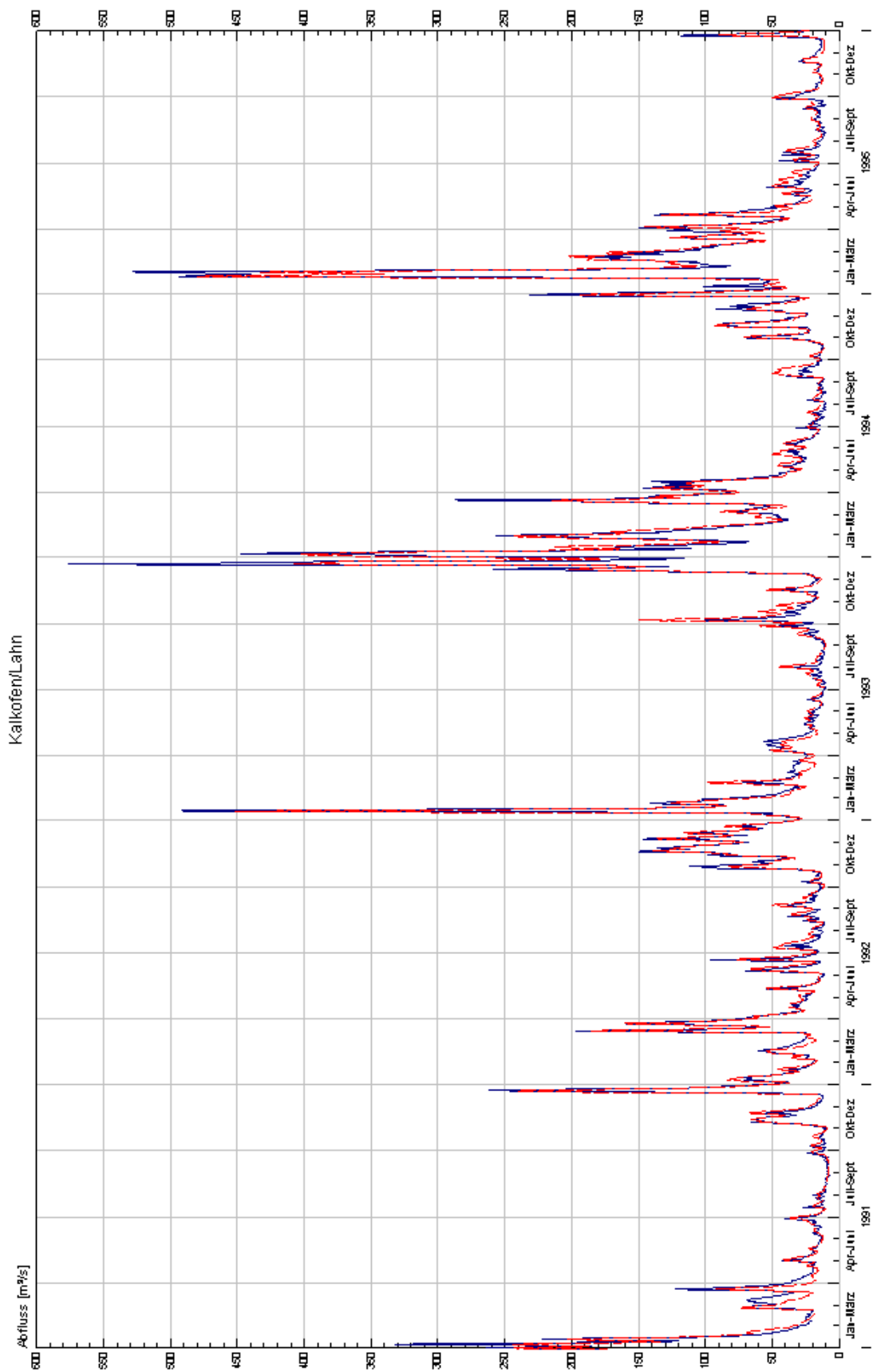
**ANLAGE A-8: VALIDIERUNG FÜR DEN PEGEL KALKOFEN/LAHN
(ZEITRAUM 1981 – 1985)**



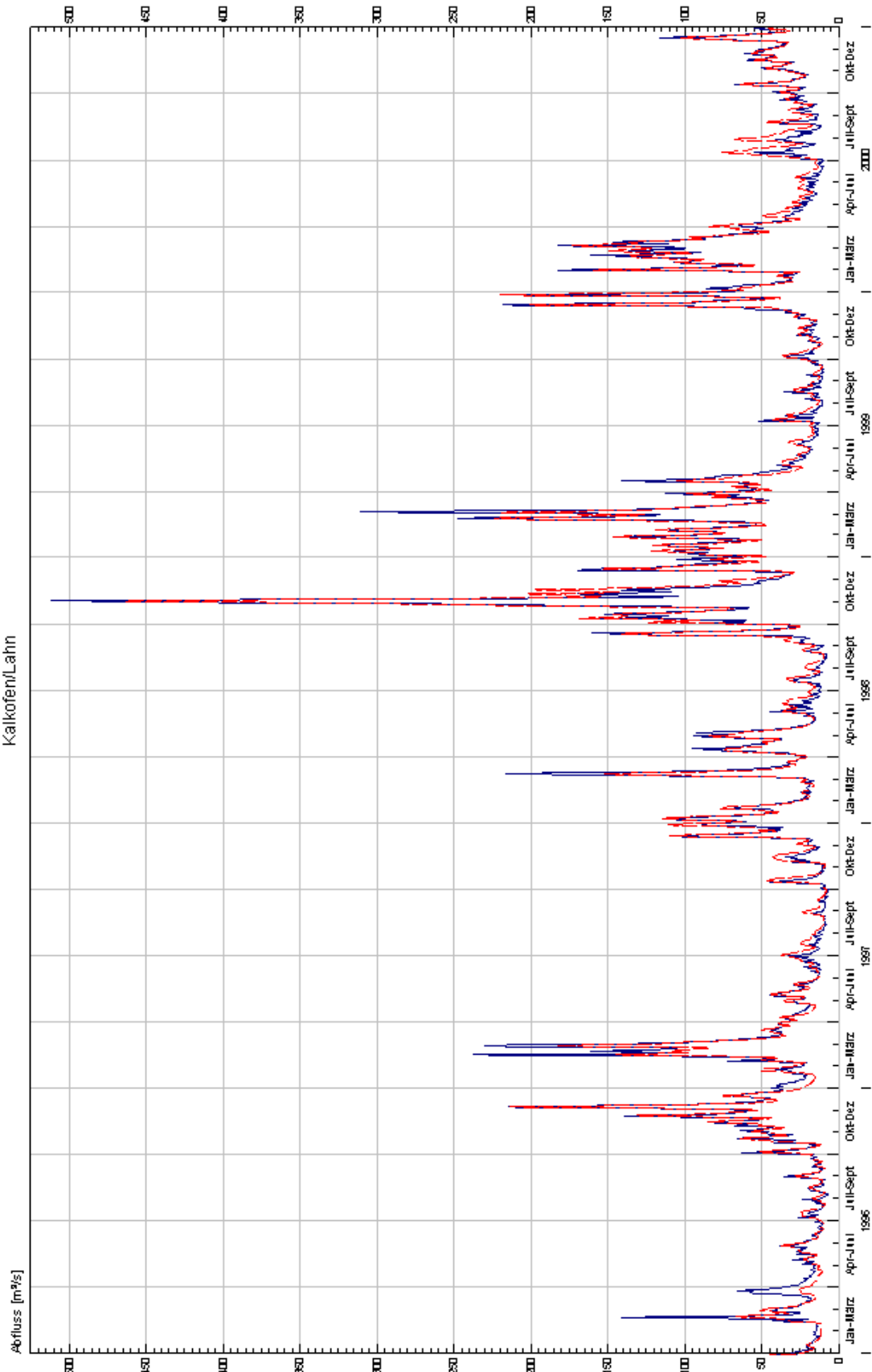
noch Anlage A-8: Validierung für den Pegel Kalkofen/Lahn
(Zeitraum 1986 – 1990)



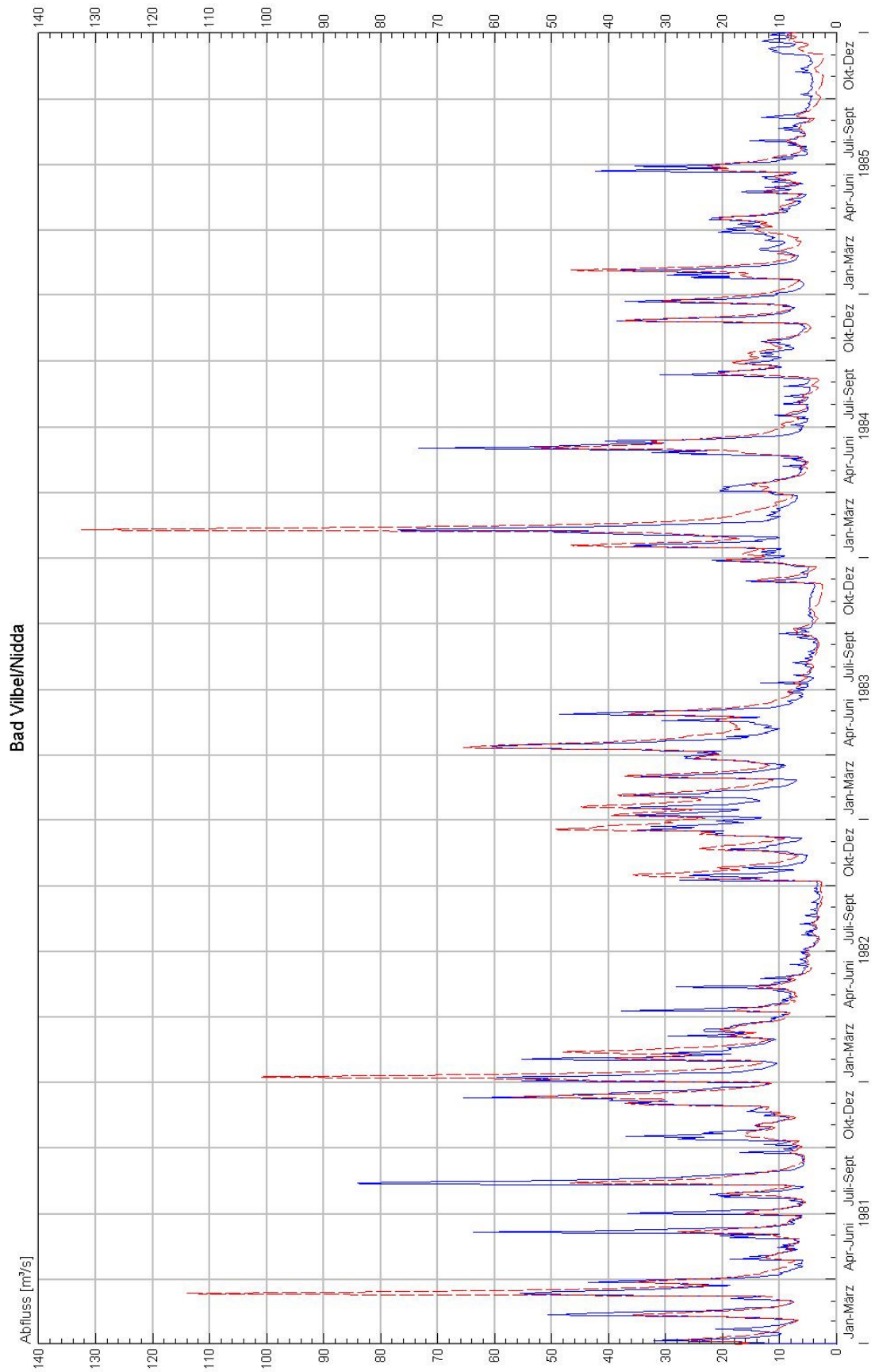
noch Anlage A-8: Validierung für den Pegel Kalkofen/Lahn
(Zeitraum 1991 – 1995)



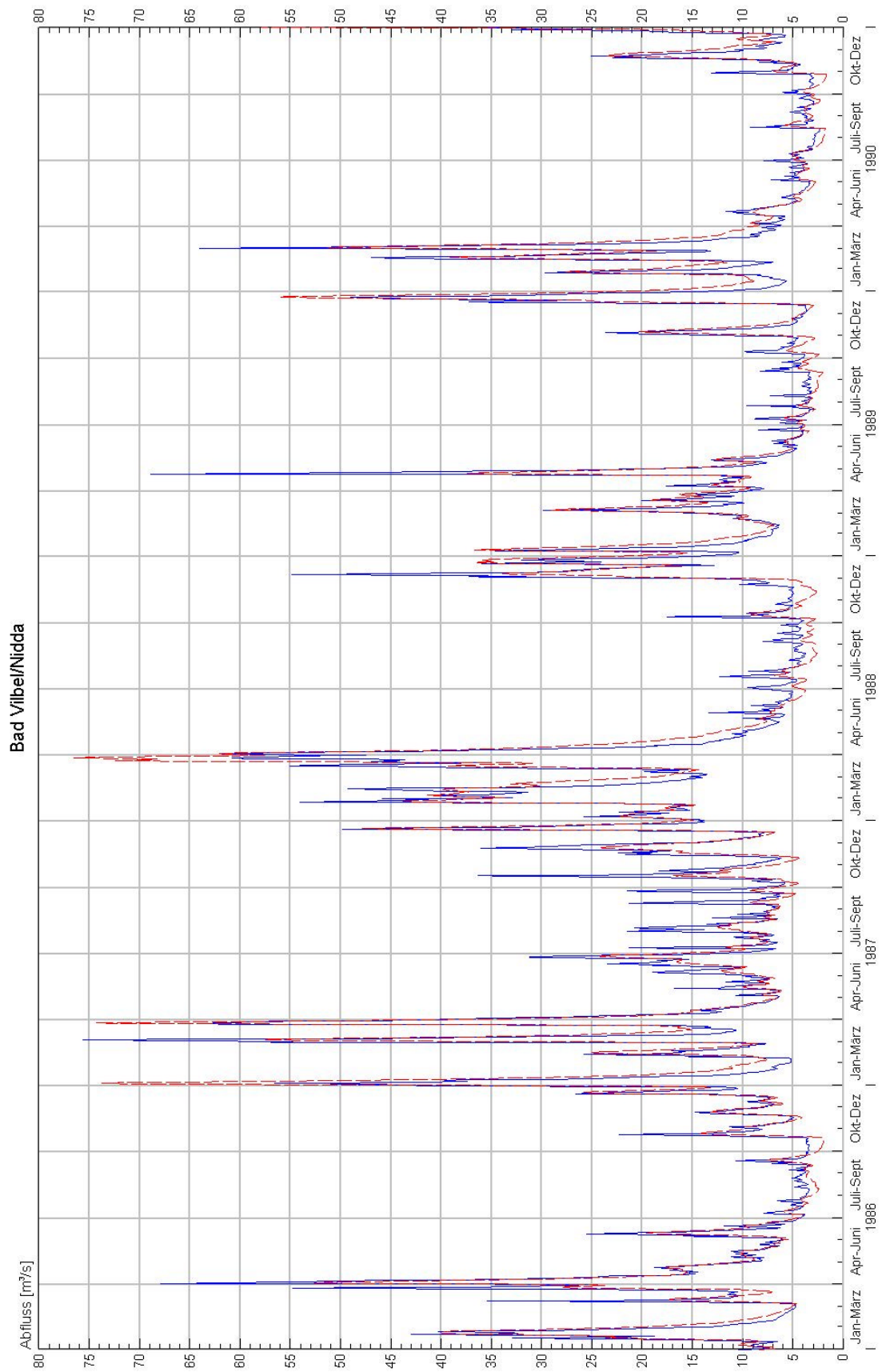
noch Anlage A-8: Validierung für den Pegel Kalkofen/Lahn
(Zeitraum 1996 – 2000)



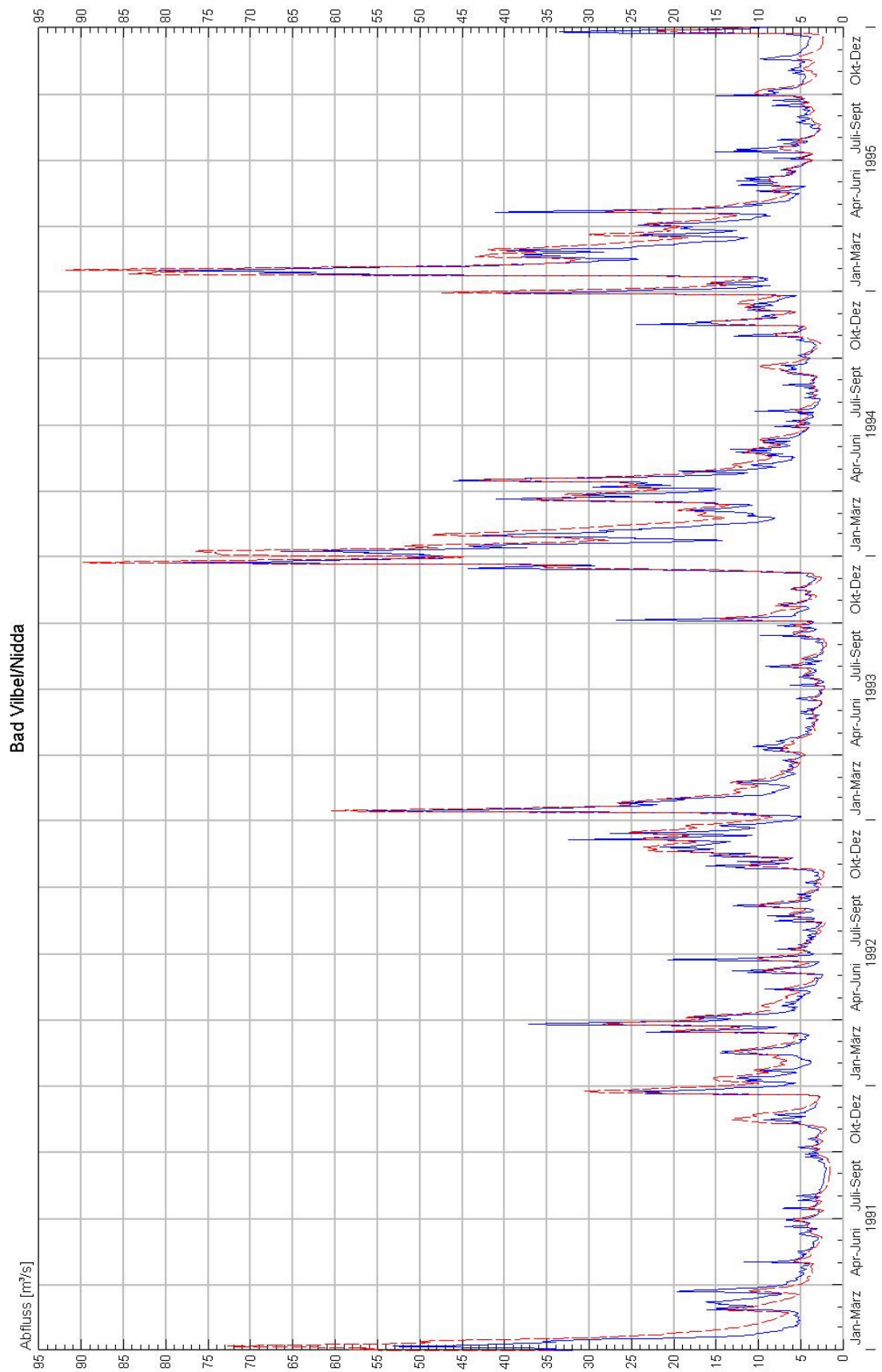
ANLAGE A-9: VALIDIERUNG FÜR DEN PEGEL BAD VILBEL/NIDDA (ZEITRAUM 1981 – 1985)



noch Anlage A-9: Validierung für den Pegel Bad Vilbel/Nidda
(Zeitraum 1986 – 1990)



noch Anlage A-9: Validierung für den Pegel Bad Vilbel/Nidda
(Zeitraum 1991 – 1995)



noch Anlage A-9: Validierung für den Pegel Bad Vilbel/Nidda
(Zeitraum 1996 – 2000)

