

ANLAGE A

ANLAGE A: VALIDIERUNG VON ABFLÜSSEN

- Inhalt -

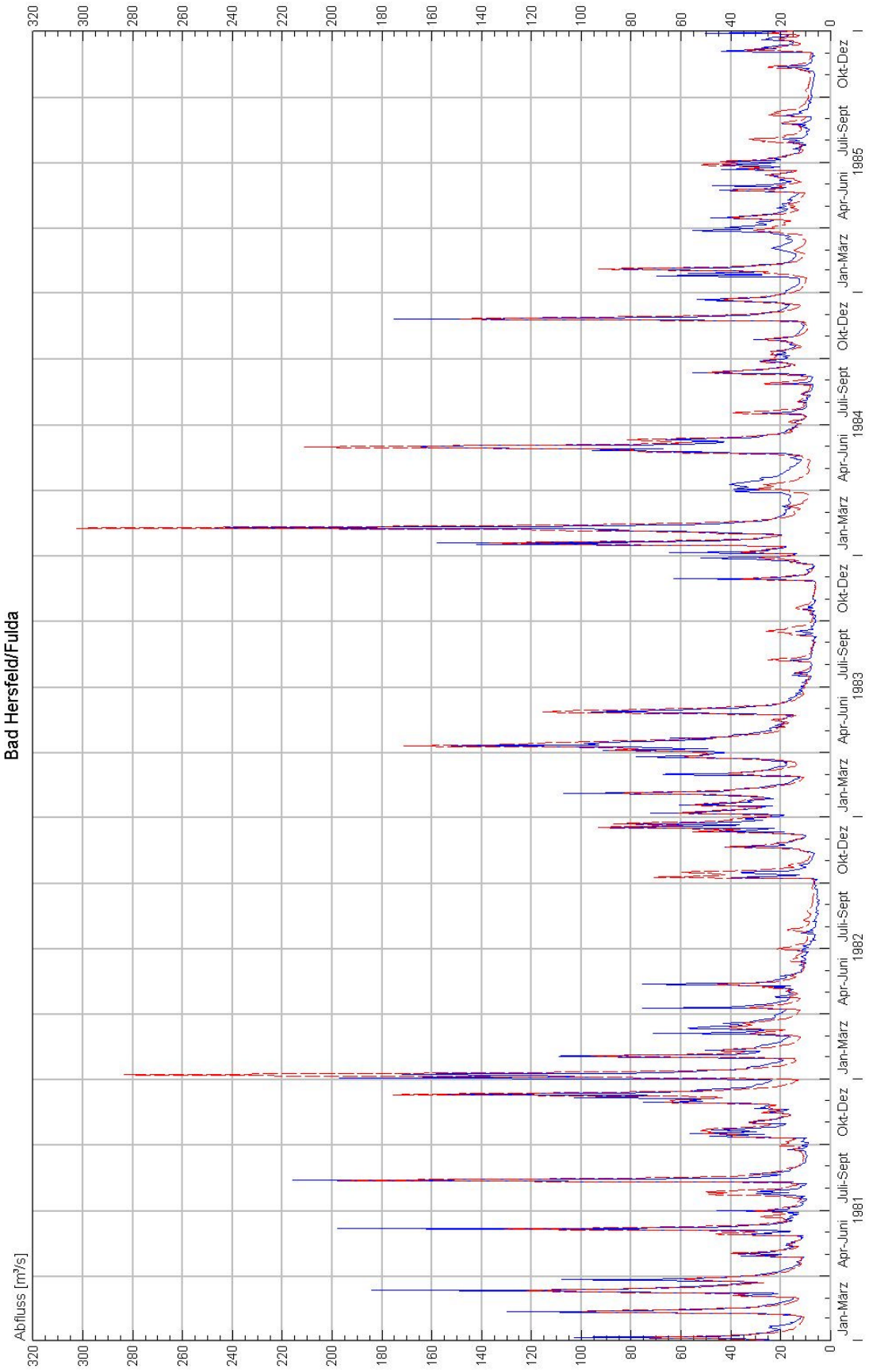
Seite

A-1: Validierung für den Pegel Bad Hersfeld/Fulda	A-1
A-2: Validierung für den Pegel Bad Schmittlotheim/Eder	A-5
A-3: Validierung für den Pegel Fritzlar/Eder	A-9
A-4: Validierung für den Pegel Guntershausen/Fulda.....	A-13
A-5: Validierung für den Pegel Helmarshausen/Diemel.....	A-17
A-6: Validierung für den Pegel Marburg/Lahn.....	A-21
A-7: Validierung für den Pegel Leun/Lahn	A-25
A-8: Validierung für den Pegel Kalkofen/Lahn	A-29
A-9: Validierung für den Pegel Bad Vilbel/Nidda	A-33

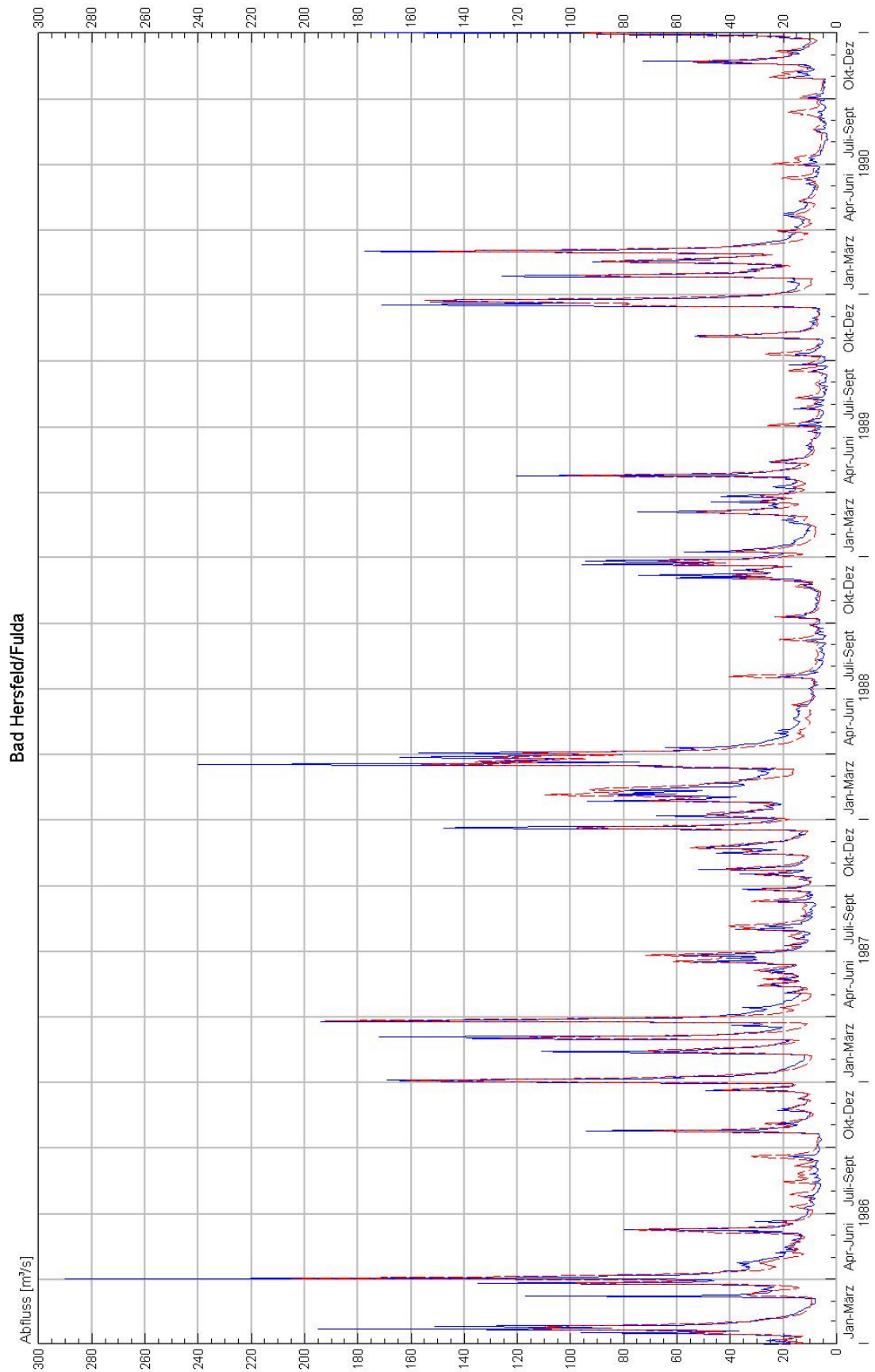
Anmerkungen zu den Bildern:

Rote Linie = simulierte Abflüsse
Blaue Linie = gemessene Abflüsse

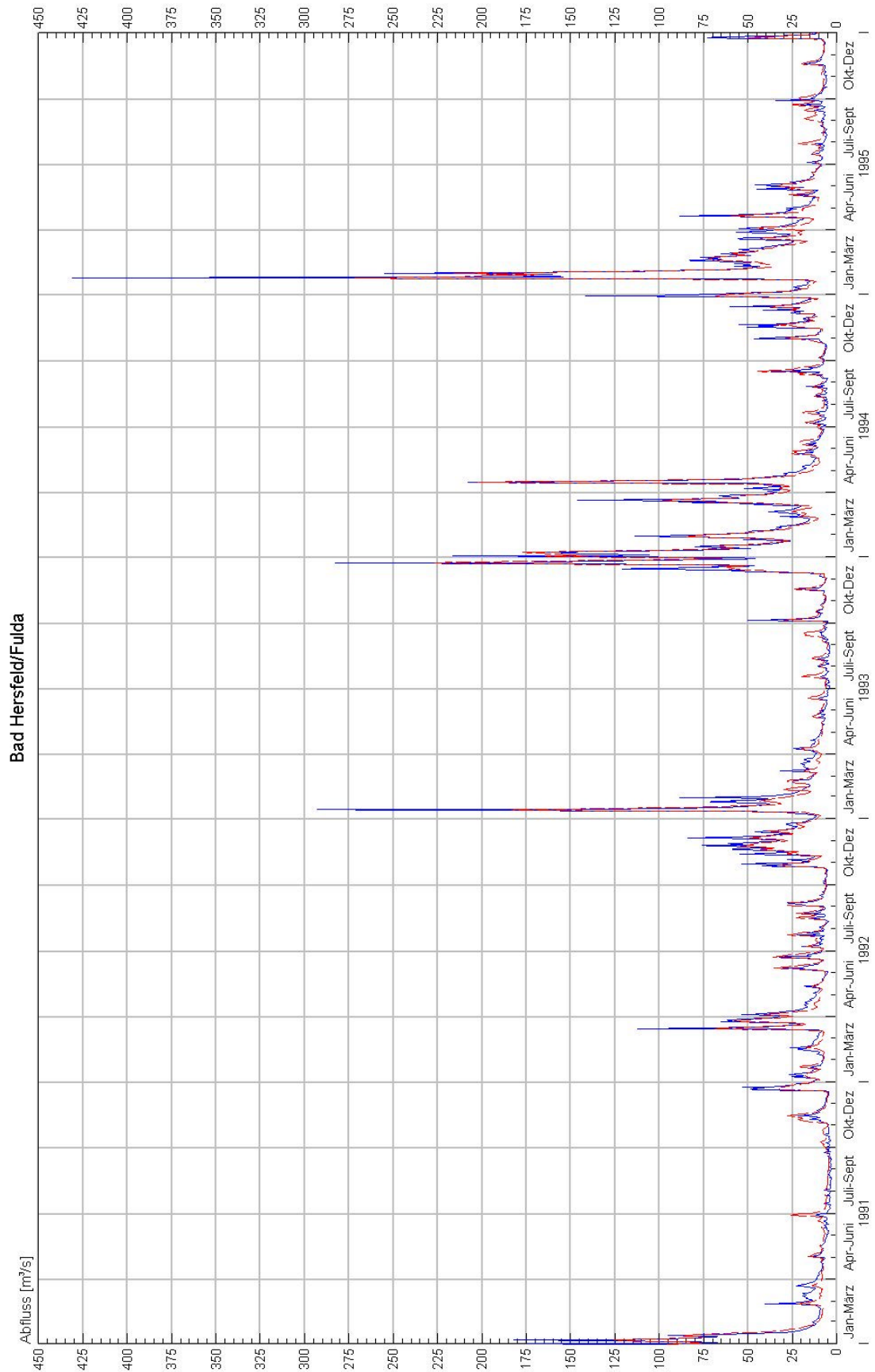
ANLAGE A-1: VALIDIERUNG FÜR DEN PEGEL BAD HERSFELD/FULDA (ZEITRAUM 1981 – 1985)



noch Anlage A-1: Validierung für den Pegel Bad Hersfeld/Fulda
(Zeitraum 1986 – 1990)



noch Anlage A-1: Validierung für den Pegel Bad Hersfeld/Fulda
(Zeitraum 1991 – 1995)



noch Anlage A-1: Validierung für den Pegel Bad Hersfeld/Fulda
(Zeitraum 1996 – 2000)

