



Erläuterungen

Bodenkarte von Hessen 1 : 50 000 Metadaten zur Erstkartierung

Bearbeitungsstand: 2002



Metainformationen zur Kartierung

Die BFD50 Hessen umfasst insgesamt 64 Kartenblätter mit nahezu 450 Bodeneinheiten. Diesen Bodeneinheiten sind nutzungsabhängig (Acker, Grünland, Forst) ca. 1300 Bodenformen mit Modellprofilen zugeordnet. Die Erfassung der Profile erfolgte auf der Grundlage des Erfassungsstandards Boden (ERFST).

Die Datenbasis der BFD50 Hessen beruht im Wesentlichen auf feldbodenkundlichen Erfahrungswerten der Bodenkartierung. Aufgrund des langen Bearbeitungszeitraumes im Rahmen der geologischen Landesaufnahme Hessen, der teilweise unter Zuständigkeit der Geologischen Dienste angrenzender Bundesländer erfolgten Kartierung und der Vielzahl beteiligter Bodenkartierer, belegen die Metadaten der BFD50 Hessen eine sehr heterogene Datenstruktur (z.B. verschiedene Maßstäbigkeit, unterschiedliche Kartierintensitäten).

Die Metadaten zur Kartierung können hier für [einzelne Kartenblätter](#) der BFD50 abgefragt werden. Einige Themen stehen auch als [hessenweite Übersichten](#) zur Verfügung.

Metainformationen zur Kartierung - blattweise

Grundsätzlich sind die BDF50 ein blattschnittfreies Geoinformationssystem. Da die daraus abgeleiteten Bodenkarten jedoch im Blattschnitt der TK50 vertrieben werden, sind einige Metadaten ebenfalls in dieser Weise geordnet. Übersichten der verfügbaren Metadaten liegen sowohl [graphisch](#) (Hessenübersicht mit den Blattschnitten der TK50) als auch [tabellarisch](#) (Blattnummer und Blattname) vor.

Die jeweils verfügbaren Metadaten sind in der Tabelle "Erläuterung zu den Datenfeldern" beschrieben, wobei die Spalte "Ebene" den Auflösungsgrad der Information angibt, da manche Daten auch in der Auflösung des TK25-Blattschnittes erhoben wurden.

Erläuterung zu den Datenfeldern:

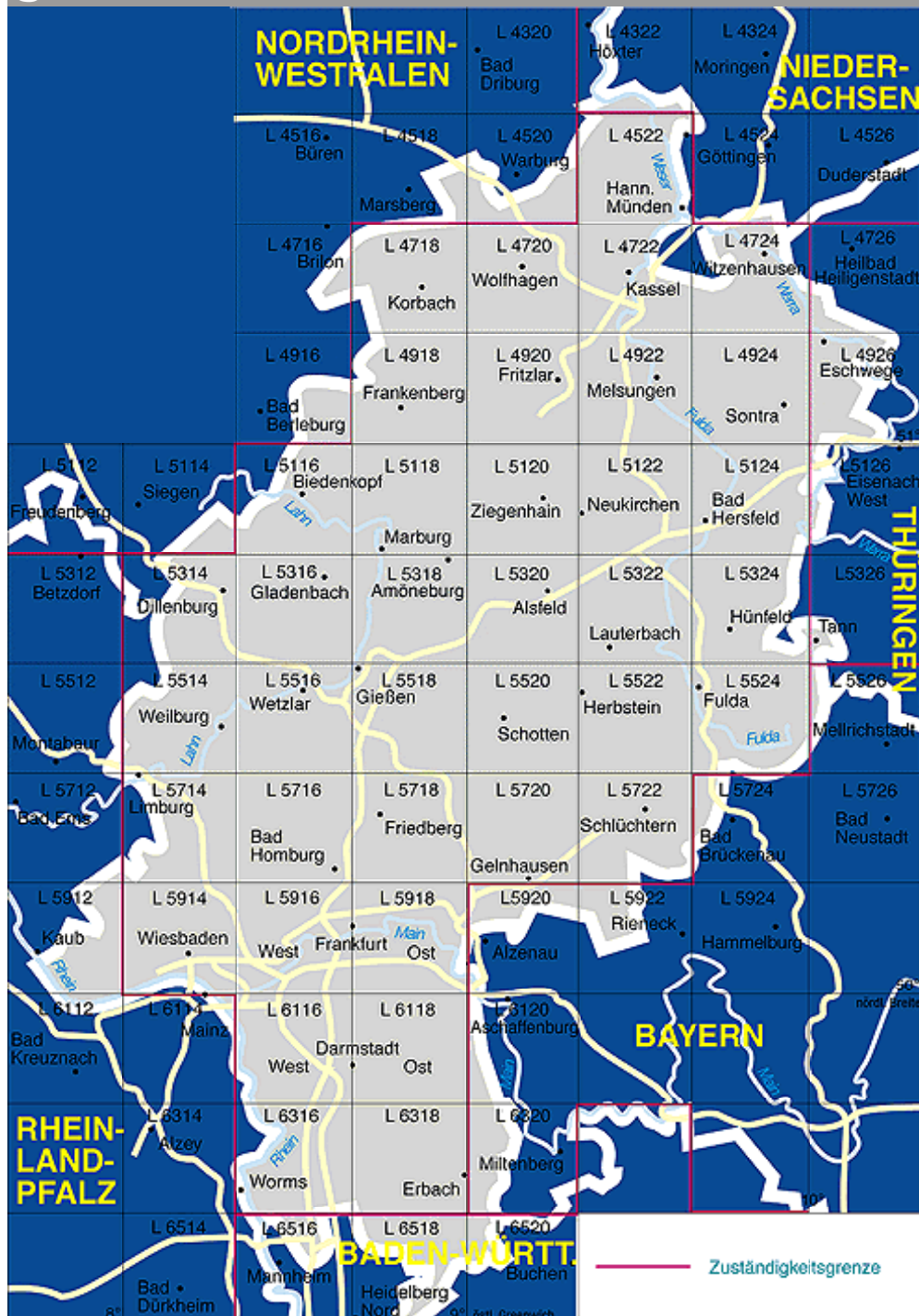
Ebene	Datenfeld	Beschreibung
TK50	Topographische Grundlage der Kartierung	Erscheinungsjahr der verwendeten TK50
TK50	Topographische Grundlage des Kartenplots	Erscheinungsjahr der verwendeten TK50
TK50	Hessischer Flächenanteil	Prozentualer hessischer Flächenanteil des jeweiligen TK50-Blattes
TK50	Zuständiger Bearbeiter	Für Anfragen zuständige Person im HLUG
TK25	Grundlage	Für die Bearbeitung zu Grunde gelegte Kartenwerke bzw. Kartierungen
TK25	Kartierer	Auflistung von Personen die an der Kartierung beteiligt waren
TK25	Bearbeiter	Auflistung von Personen die an der Ausarbeitung des Kartenwerks beteiligt waren

Metainformationen zur Kartierung - hessenweit

Einige Metadaten sind auch in hessenweiter Darstellung als Übersicht verfügbar.

- Die Übersicht der [Kartierer](#) führt eine Auflistung der Bodenkartierer und ihrer Arbeitsgebiete.
- Die Übersicht der [Bearbeiter](#) führt eine Auflistung der Personen, die maßgeblich an der Einarbeitung der Manuskriptkarten in die Bodenflächendatenbank beteiligt waren.
- Die Übersicht zu den [Datengrundlagen](#) zeigt die verwendeten Kartiergrundlagen.
- Die Übersicht zur [Qualität der Datengrundlagen](#) klassifiziert die Qualität der primären Informationen, die zum Aufbau der Bodenflächendatenbank 1 : 50 000 verwendet wurden.
- Die Übersicht zum [Jahr der Kartierung](#) zeigt das Abschlussjahr der zu Grunde gelegten Kartierung.

Metainformationen zur Kartierung - blattweise, grafisch



Metainformationen zur Kartierung - blattweise, tabellarisch

Blattnummer	Blattname
L4322	Höxter
L4518	Marsberg
L4520	Warburg
L4522	Hann. Münden
L4524	Göttingen
L4716	Brilon
L4718	Korbach
L4720	Wolfhagen
L4722	Kassel
L4724	Witzenhausen
L4726	Heilbad Heiligenstadt
L4916	Bad Berleburg
L4918	Frankenberg (Eder)
L4920	Fritzlar
L4922	Melsungen
L4924	Sontra
L4926	Eschwege
L5114	Siegen
L5116	Biedenkopf
L5118	Marburg
L5120	Ziegenhain
L5122	Neukirchen
L5124	Bad Hersfeld
L5126	Eisenach West
L5314	Dillenburg
L5316	Gladenbach
L5318	Amöneburg
L5320	Alsfeld
L5322	Lauterbach (Hessen)
L5324	Hünfeld
L5326	Tann (Rhön)
L5512	Montabaur
L5514	Weilburg
L5516	Wetzlar
L5518	Gießen
L5520	Schotten
L5522	Herbstein
L5524	Fulda
L5526	Mellrichstadt

L5712	Bad Ems
L5714	Limburg a.d.L.
L5716	Bad Homburg v.d.H.
L5718	Friedberg (Hessen)
L5720	Gelnhausen
L5722	Schlüchtern
L5724	Bad Brückenau
L5912	Kaub
L5914	Wiesbaden
L5916	Frankfurt a.M. West
L5918	Frankfurt a.M. Ost
L5920	Alzenau i.U.
L5922	Rieneck
L6112	Bad Kreuznach
L6114	Mainz
L6116	Darmstadt West
L6118	Darmstadt Ost
L6120	Aschaffenburg
L6316	Worms
L6318	Erbach
L6320	Miltenberg
L6516	Mannheim
L6518	Heidelberg Nord
L6520	Buchen (Odenwald)
L6718	Heidelberg Süd

Kartierer

Als Kartierer der Bodeneinheiten der BFD50 wurden sowohl die Kartierer aufgearbeiteter bestehender Kartenwerke als auch die Kartierer des BFD50-Projekts genannt. Die hier aufgeführten Übersichten, zeigen den Wirkungsraum der Kartierer in der Auflösung der TK25-Blattschnitte. In welchem Kartierprojekt der jeweilige Kartierer tätig war, kann den Metadaten der einzelnen Kartenblätter entnommen werden.

[E. Bargon](#)

[E. Becker](#)

[A. Böhm](#)

[U. Drolshagen](#)

[W. Fickel](#)

[Ch. Hauptenthal](#)

[W. Hellmich](#)

[M. Irle](#)

[F. Leppelmann](#)

[P. Mohr](#)

[E. Nickel](#)

[H.-H. Pinkow](#)

[W. Plass](#)

[H. Reichmann](#)

[A. Romschinski](#)

[W. Rosenberger](#)

[K.-J. Sabel](#)

[L. Schrader](#)

[R. Schwender](#)

[A. Sedlatschek](#)

[A. Semmel](#)

[W. Th. Stöhr](#)

[W. Strautz](#)

[E. Thiel](#)

[E. Weidner](#)

[K. Weiler](#)

[G. Werner](#)

[H. Zakosek](#)

[C.-P. Ziehlke](#)

Bearbeiter der Bodenkarten

Als Bearbeiter sind alle Personen aufgeführt, die Einfluss auf die Bildung und Darstellung der Bodeneinheiten der BFD50 genommen haben:

- Kartierer der Bodenkartierung 1 : 50 000
- Personen, die bestehende Kartenwerke auf den Maßstab der BFD50 umgearbeitet haben
- Personen, die an der Ausarbeitung der Regionallegenden der RP Kassel, Gießen und Darmstadt mitgearbeitet haben
- Personen, die an der Ausarbeitung der hessenweiten Generallegende mitgearbeitet haben

Die hier aufgeführten Übersichten, zeigen den Wirkungsraum der Bearbeiter in der Auflösung der TK25-Blattschnitte:

[R. Dambeck](#)

[U. Drolshagen](#)

[M. Irle](#)

[U. Österreicher](#)

[W. Rosenberger](#)

[K.-J. Sabel](#)

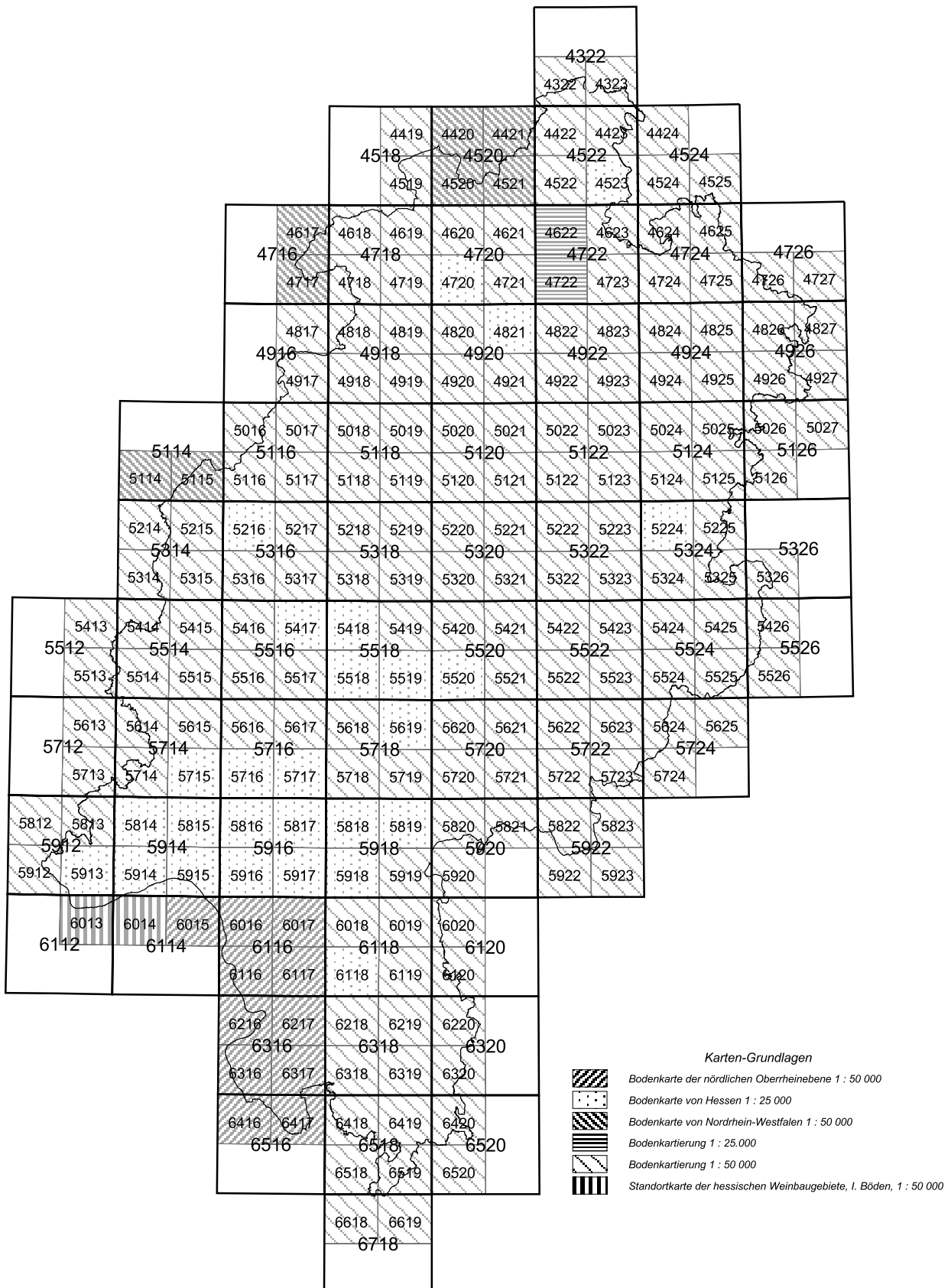
[L. Schrader](#)

[R. Schwender](#)

[E. Thiel](#)

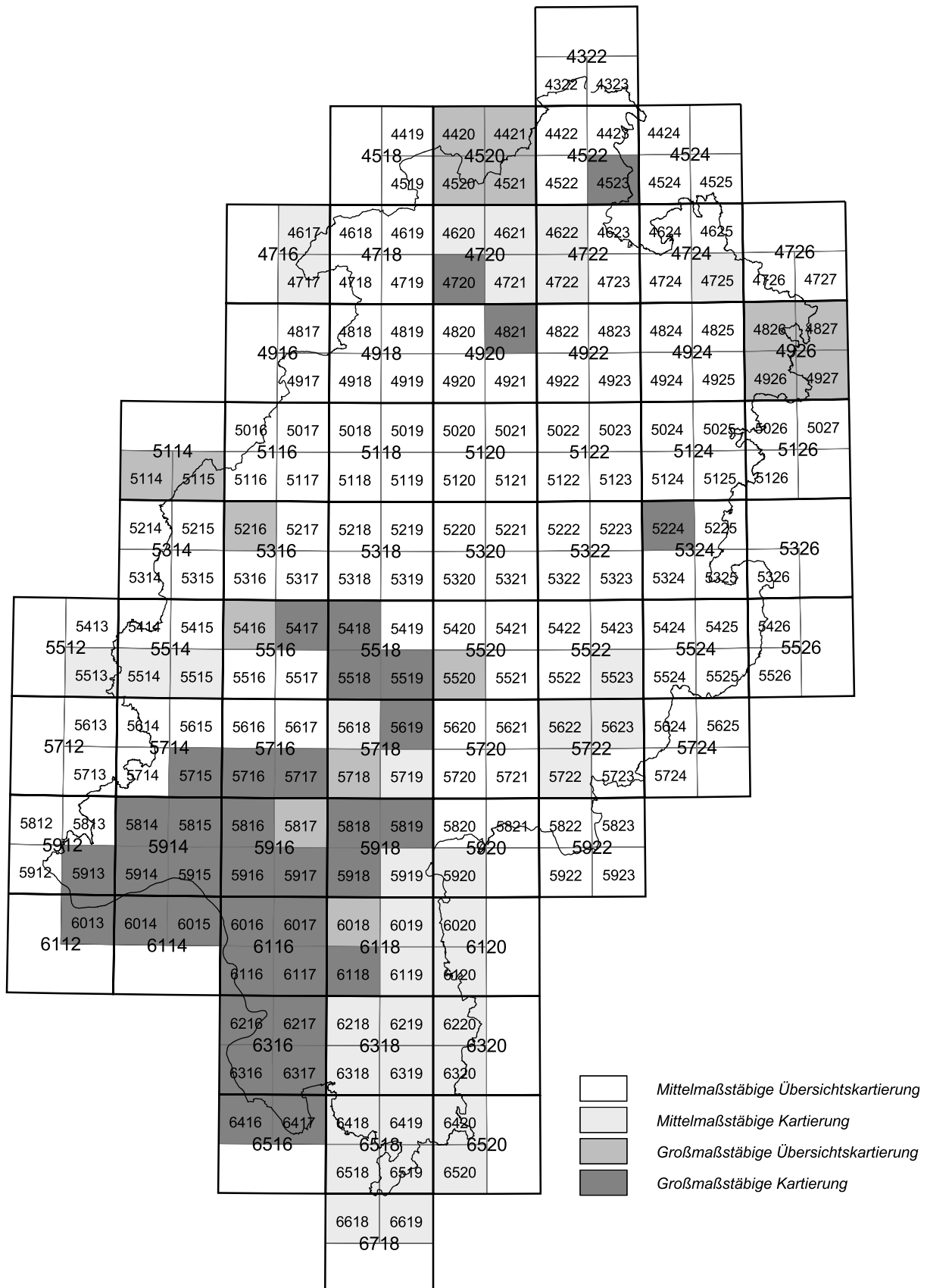
BFD50 - Metadaten

Kartengrundlagen für die Bearbeitung
(Darstellung im Blattschnitt der TK25)



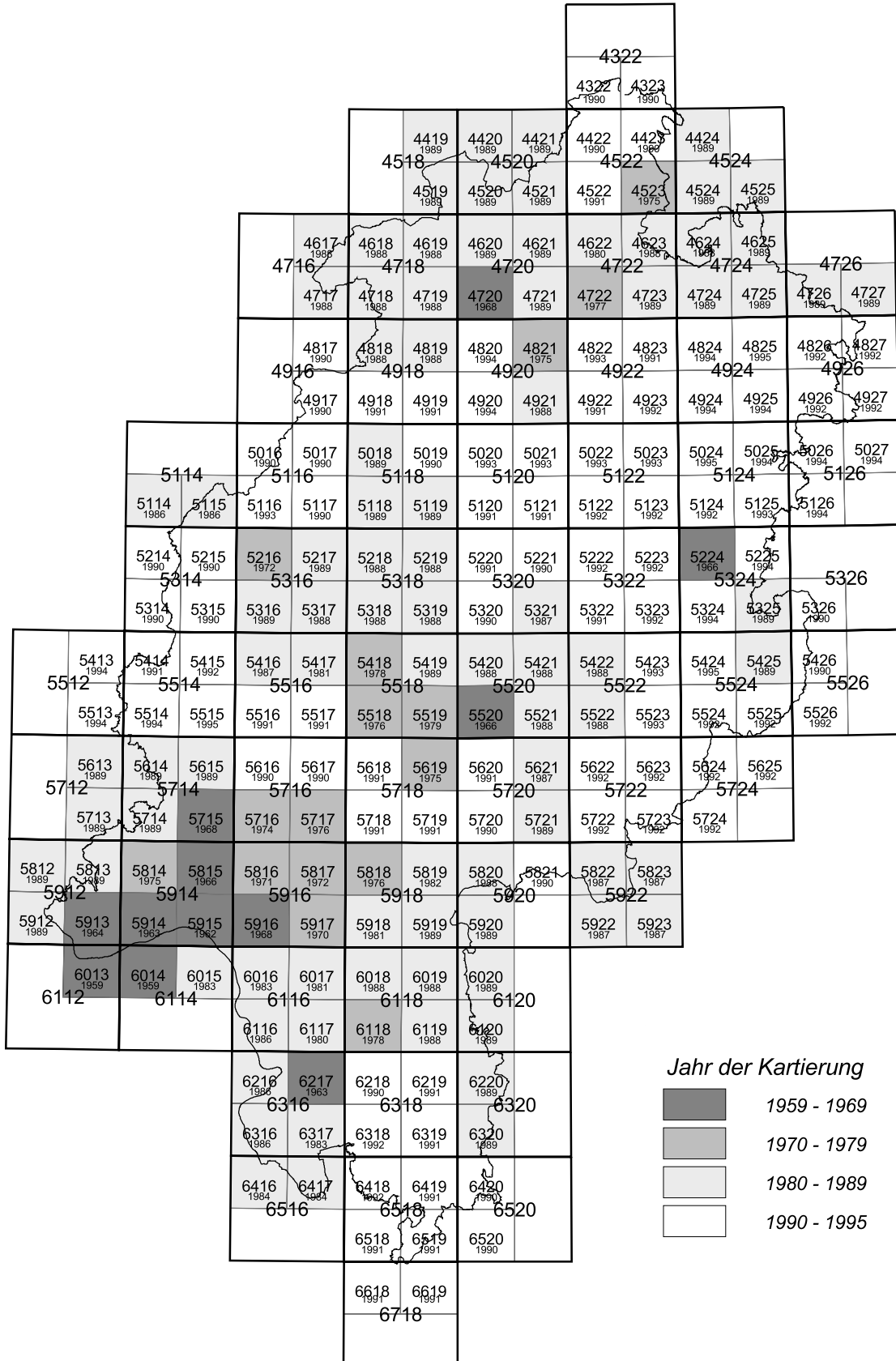
BFD50 - Metadaten

Qualität der verwendeten Bodenkartierungen (Darstellung im Blattschnitt der TK25)



BFD50 - Metadaten

Jahr der Kartierung
(Darstellung im Blattschnitt der TK25)



Topographische Grundlage der Kartierung: 1987
Topographische Grundlage des Kartenplots: 1996
Zuständiger Bearbeiter: Rosenberger, Winfried (seit 01.01.1996)
Administrative Zuständigkeit: Niedersachsen
Hessischer Flächenanteil: 15 %
Bemerkungen:

TK25-Teilblattschnitt:	4322 Bad Karlshafen
Grundlage:	Bodenkartierung 1 : 50 000
Kartierer:	Sabel, Karl-Josef
Bearbeiter:	Österreicher, Uwe; Rosenberger, Winfried; Sabel, Karl-Josef
Abschluss der Kartierung:	1990
Bemerkungen:	

TK25-Teilblattschnitt:	4323 Uslar
Grundlage:	Bodenkartierung 1 : 50 000
Kartierer:	Drolshagen, Ulrich
Bearbeiter:	Drolshagen, Ulrich; Österreicher, Uwe
Abschluss der Kartierung:	1990
Bemerkungen:	

Topographische Grundlage der Kartierung: 1988
Topographische Grundlage des Kartenplots: 1997
Zuständiger Bearbeiter: Rosenberger, Winfried (seit 01.01.1996)
Administrative Zuständigkeit: Nordrhein-Westfalen
Hessischer Flächenanteil: 12 %
Bemerkungen:

TK25-Teilblattschnitt:	4419 Kleineberg
Grundlage:	Bodenkartierung 1 : 50 000
Kartierer:	Thiel, Erwin
Bearbeiter:	Rosenberger, Winfried; Thiel, Erwin
Abschluss der Kartierung:	1989
Bemerkungen:	

TK25-Teilblattschnitt:	4519 Marsberg
Grundlage:	Bodenkartierung 1 : 50 000
Kartierer:	Thiel, Erwin
Bearbeiter:	Rosenberger, Winfried; Thiel, Erwin
Abschluss der Kartierung:	1989
Bemerkungen:	

Topographische Grundlage der Kartierung: 1987
 Topographische Grundlage des Kartenplots: 1997
 Zuständiger Bearbeiter: Rosenberger, Winfried (seit 01.01.1996)
 Administrative Zuständigkeit: Nordrhein-Westfalen
 Hessischer Flächenanteil: 44 %
 Bemerkungen: Bodenkarte wurde vom Geologischen Landesamt Nordrhein-Westfalen 1993 veröffentlicht

TK25-Teilblattschnitt:	4420 Peckelsheim
Grundlage:	Bodenkarte 1 : 50 000 von Nordrhein-Westfalen
Kartierer:	Thiel, Erwin
Bearbeiter:	Rosenberger, Winfried; Schwender, Reinhard
Abschluss der Kartierung:	1989
Bemerkungen:	

TK25-Teilblattschnitt:	4421 Borgentreich
Grundlage:	Bodenkarte 1 : 50 000 von Nordrhein-Westfalen
Kartierer:	Thiel, Erwin
Bearbeiter:	Rosenberger, Winfried; Schwender, Reinhard
Abschluss der Kartierung:	1989
Bemerkungen:	

TK25-Teilblattschnitt:	4520 Warburg
Grundlage:	Bodenkarte 1 : 50 000 von Nordrhein-Westfalen
Kartierer:	Thiel, Erwin
Bearbeiter:	Rosenberger, Winfried; Schwender, Reinhard
Abschluss der Kartierung:	1989
Bemerkungen:	

TK25-Teilblattschnitt:	4521 Liebenau
Grundlage:	Bodenkarte 1 : 50 000 von Nordrhein-Westfalen
Kartierer:	Thiel, Erwin
Bearbeiter:	Rosenberger, Winfried; Schwender, Reinhard
Abschluss der Kartierung:	1989
Bemerkungen:	

Topographische Grundlage der Kartierung: 1986
Topographische Grundlage des Kartenplots: 1992
Zuständiger Bearbeiter: Rosenberger, Winfried (seit 01.01.1996)
Administrative Zuständigkeit: Hessen
Hessischer Flächenanteil: 87 %
Bemerkungen:

TK25-Teilblattschnitt:	4422 Trendelburg
Grundlage:	Bodenkartierung 1 : 50 000
Kartierer:	Sabel, Karl-Josef
Bearbeiter:	Österreicher, Uwe; Rosenberger, Winfried; Sabel, Karl-Josef
Abschluss der Kartierung:	1990
Bemerkungen:	

TK25-Teilblattschnitt:	4423 Oedelsheim
Grundlage:	Bodenkartierung 1 : 50 000
Kartierer:	Drolshagen, Ulrich
Bearbeiter:	Drolshagen, Ulrich; Österreicher, Uwe
Abschluss der Kartierung:	1990
Bemerkungen:	

TK25-Teilblattschnitt:	4522 Hofgeismar
Grundlage:	Bodenkartierung 1 : 50 000
Kartierer:	Thiel, Erwin
Bearbeiter:	Österreicher, Uwe; Rosenberger, Winfried; Thiel, Erwin
Abschluss der Kartierung:	1991
Bemerkungen:	

TK25-Teilblattschnitt:	4523 Münden
Grundlage:	Bodenkarte von Hessen 1 : 25 000
Kartierer:	Ziehlke, Carl-Peter
Bearbeiter:	Österreicher, Uwe; Rosenberger, Winfried
Abschluss der Kartierung:	1975
Bemerkungen:	

Topographische Grundlage der Kartierung: 1988
Topographische Grundlage des Kartenplots: 1996
Zuständiger Bearbeiter: Rosenberger, Winfried (seit 01.01.1996)
Administrative Zuständigkeit: Niedersachsen
Hessischer Flächenanteil: 3 %
Bemerkungen:

TK25-Teilblattschnitt:	4424 Dransfeld
Grundlage:	Bodenkartierung 1 : 50 000
Kartierer:	Drolshagen, Ulrich
Bearbeiter:	Drolshagen, Ulrich; Österreicher, Uwe
Abschluss der Kartierung:	1989
Bemerkungen:	

TK25-Teilblattschnitt:	4524 Scheden
Grundlage:	Bodenkartierung 1 : 50 000
Kartierer:	Sabel, Karl-Josef
Bearbeiter:	Dambeck, Reiner; Österreicher, Uwe; Rosenberger, Winfried; Sabel, Karl-Josef
Abschluss der Kartierung:	1989
Bemerkungen:	

TK25-Teilblattschnitt:	4525 Friedland
Grundlage:	Bodenkartierung 1 : 50 000
Kartierer:	Sabel, Karl-Josef
Bearbeiter:	Dambeck, Reiner; Österreicher, Uwe; Rosenberger, Winfried; Sabel, Karl-Josef
Abschluss der Kartierung:	1989
Bemerkungen:	

Topographische Grundlage der Kartierung: 1989
Topographische Grundlage des Kartenplots: 1998
Zuständiger Bearbeiter: Rosenberger, Winfried (seit 01.01.1996)
Administrative Zuständigkeit: Nordrhein-Westfalen
Hessischer Flächenanteil: 10 %
Bemerkungen: Bodenkarte wurde vom Geologischen Landesamt Nordrhein-Westfalen 1990 veröffentlicht

TK25-Teilblattschnitt:	4617 Brilon
Grundlage:	Bodenkarte 1 : 50 000 von Nordrhein-Westfalen
Kartierer:	Leppelmann, F.; Sabel, Karl-Josef
Bearbeiter:	Österreicher, Uwe; Sabel, Karl-Josef; Schwender, Reinhard
Abschluss der Kartierung:	1988
Bemerkungen:	

TK25-Teilblattschnitt:	4717 Niedersfeld
Grundlage:	Bodenkarte 1 : 50 000 von Nordrhein-Westfalen
Kartierer:	Leppelmann, F.; Sabel, Karl-Josef
Bearbeiter:	Österreicher, Uwe; Sabel, Karl-Josef; Schwender, Reinhard
Abschluss der Kartierung:	1988
Bemerkungen:	

Topographische Grundlage der Kartierung: 1983
 Topographische Grundlage des Kartenplots: 1996
 Zuständiger Bearbeiter: Rosenberger, Winfried (seit 01.01.1996)
 Administrative Zuständigkeit: Hessen
 Hessischer Flächenanteil: 85 %
 Bemerkungen:

TK25-Teilblattschnitt:	4618 Adorf
Grundlage:	Bodenkartierung 1 : 50 000
Kartierer:	Rosenberger, Winfried
Bearbeiter:	Rosenberger, Winfried; Schwender, Reinhard
Abschluss der Kartierung:	1988
Bemerkungen:	

TK25-Teilblattschnitt:	4619 Mengerlinghausen
Grundlage:	Bodenkartierung 1 : 50 000
Kartierer:	Thiel, Erwin
Bearbeiter:	Rosenberger, Winfried; Schwender, Reinhard; Thiel, Erwin
Abschluss der Kartierung:	1988
Bemerkungen:	

TK25-Teilblattschnitt:	4718 Goddelsheim
Grundlage:	Bodenkartierung 1 : 50 000
Kartierer:	Rosenberger, Winfried
Bearbeiter:	Rosenberger, Winfried; Schwender, Reinhard
Abschluss der Kartierung:	1988
Bemerkungen:	

TK25-Teilblattschnitt:	4719 Korbach
Grundlage:	Bodenkartierung 1 : 50 000
Kartierer:	Sabel, Karl-Josef
Bearbeiter:	Irl, Martin; Sabel, Karl-Josef; Schwender, Reinhard
Abschluss der Kartierung:	1988
Bemerkungen:	

Topographische Grundlage der Kartierung: 1983
 Topographische Grundlage des Kartenplots: 1997
 Zuständiger Bearbeiter: Rosenberger, Winfried (seit 01.01.1996)
 Administrative Zuständigkeit: Hessen
 Hessischer Flächenanteil: 100 %
 Bemerkungen:

TK25-Teilblattschnitt:	4620 Arolsen
Grundlage:	Bodenkartierung 1 : 50 000
Kartierer:	Rosenberger, Winfried
Bearbeiter:	Rosenberger, Winfried; Schwender, Reinhard
Abschluss der Kartierung:	1989
Bemerkungen:	

TK25-Teilblattschnitt:	4621 Wolfhagen
Grundlage:	Bodenkartierung 1 : 50 000
Kartierer:	Sabel, Karl-Josef
Bearbeiter:	Rosenberger, Winfried; Sabel, Karl-Josef; Schwender, Reinhard
Abschluss der Kartierung:	1989
Bemerkungen:	

TK25-Teilblattschnitt:	4720 Waldeck
Grundlage:	Bodenkarte von Hessen 1 : 25 000
Kartierer:	Plass, Wolfgang
Bearbeiter:	Rosenberger, Winfried; Schwender, Reinhard
Abschluss der Kartierung:	1968
Bemerkungen:	Kartierzeitraum: 1962 - 1965

TK25-Teilblattschnitt:	4721 Naumburg
Grundlage:	Bodenkartierung 1 : 50 000
Kartierer:	Rosenberger, Winfried
Bearbeiter:	Rosenberger, Winfried; Schwender, Reinhard
Abschluss der Kartierung:	1989
Bemerkungen:	

Topographische Grundlage der Kartierung: 1986
 Topographische Grundlage des Kartenplots: 1996
 Zuständiger Bearbeiter: Irle, Martin (seit 01.01.1996)
 Administrative Zuständigkeit: Hessen
 Hessischer Flächenanteil: 89 %
 Bemerkungen:

TK25-Teilblattschnitt:	4622 Kassel-West
Grundlage:	Bodenkartierung 1 : 25.000
Kartierer:	Mohr, Peter; Romschinski, Albert; Sedlatschek, Alois; Ziehlke, Carl-Peter
Bearbeiter:	Irle, Martin; Österreicher, Uwe; Rosenberger, Winfried
Abschluss der Kartierung:	1980
Bemerkungen:	Top. Grundlage 1 : 25 000 von 1975

TK25-Teilblattschnitt:	4623 Kassel-Ost
Grundlage:	Bodenkartierung 1 : 50 000
Kartierer:	Thiel, Erwin
Bearbeiter:	Österreicher, Uwe; Rosenberger, Winfried; Thiel, Erwin
Abschluss der Kartierung:	1988
Bemerkungen:	

TK25-Teilblattschnitt:	4722 Niederzwehren
Grundlage:	Bodenkartierung 1 : 25.000
Kartierer:	Hauptenthal, Christof; Romschinski, Albert; Sedlatschek, Alois
Bearbeiter:	Irle, Martin; Österreicher, Uwe; Rosenberger, Winfried
Abschluss der Kartierung:	1977
Bemerkungen:	

TK25-Teilblattschnitt:	4723 Oberkaufungen
Grundlage:	Bodenkartierung 1 : 50 000
Kartierer:	Hauptenthal, Christof; Sabel, Karl-Josef
Bearbeiter:	Österreicher, Uwe; Sabel, Karl-Josef
Abschluss der Kartierung:	1989
Bemerkungen:	

Topographische Grundlage der Kartierung: 1985
 Topographische Grundlage des Kartenplots: 1997
 Zuständiger Bearbeiter: Rosenberger, Winfried (seit 01.01.1996)
 Administrative Zuständigkeit: Hessen
 Hessischer Flächenanteil: 78 %
 Bemerkungen:

TK25-Teilblattschnitt:	4624 Hedemünden
Grundlage:	Bodenkartierung 1 : 50 000
Kartierer:	Sabel, Karl-Josef; Thiel, Erwin
Bearbeiter:	Dambeck, Reiner; Österreicher, Uwe; Rosenberger, Winfried; Sabel, Karl-Josef; Thiel, Erwin
Abschluss der Kartierung:	1988
Bemerkungen:	

TK25-Teilblattschnitt:	4625 Witzenhausen
Grundlage:	Bodenkartierung 1 : 50 000
Kartierer:	Sabel, Karl-Josef
Bearbeiter:	Dambeck, Reiner; Österreicher, Uwe; Rosenberger, Winfried; Sabel, Karl-Josef
Abschluss der Kartierung:	1989
Bemerkungen:	

TK25-Teilblattschnitt:	4724 Großalmerode
Grundlage:	Bodenkartierung 1 : 50 000
Kartierer:	Thiel, Erwin
Bearbeiter:	Dambeck, Reiner; Österreicher, Uwe; Rosenberger, Winfried; Thiel, Erwin
Abschluss der Kartierung:	1989
Bemerkungen:	

TK25-Teilblattschnitt:	4725 Bad Sooden-Allendorf
Grundlage:	Bodenkartierung 1 : 50 000
Kartierer:	Rosenberger, Winfried
Bearbeiter:	Dambeck, Reiner; Österreicher, Uwe; Rosenberger, Winfried
Abschluss der Kartierung:	1989
Bemerkungen:	

Topographische Grundlage der Kartierung: 1985
Topographische Grundlage des Kartenplots: 1996
Zuständiger Bearbeiter: Rosenberger, Winfried (seit 01.01.1996)
Administrative Zuständigkeit: Thüringen
Hessischer Flächenanteil: 11 %
Bemerkungen:

TK25-Teilblattschnitt:	4726 Grebendorf
Grundlage:	Bodenkartierung 1 : 50 000
Kartierer:	Sabel, Karl-Josef
Bearbeiter:	Österreicher, Uwe; Rosenberger, Winfried; Sabel, Karl-Josef
Abschluss der Kartierung:	1989
Bemerkungen:	

TK25-Teilblattschnitt:	4727 Küllstedt
Grundlage:	Bodenkartierung 1 : 50 000
Kartierer:	Sabel, Karl-Josef
Bearbeiter:	Österreicher, Uwe; Rosenberger, Winfried; Sabel, Karl-Josef
Abschluss der Kartierung:	1989
Bemerkungen:	

Topographische Grundlage der Kartierung: 1986
Topographische Grundlage des Kartenplots: 1997
Zuständiger Bearbeiter: Rosenberger, Winfried (seit 01.01.1996)
Administrative Zuständigkeit: Nordrhein-Westfalen
Hessischer Flächenanteil: 22 %
Bemerkungen:

TK25-Teilblattschnitt:	4817 Winterberg
Grundlage:	Bodenkartierung 1 : 50 000
Kartierer:	Schwender, Reinhard
Bearbeiter:	Rosenberger, Winfried; Schwender, Reinhard
Abschluss der Kartierung:	1990
Bemerkungen:	

TK25-Teilblattschnitt:	4917 Battenberg (Eder)
Grundlage:	Bodenkartierung 1 : 50 000
Kartierer:	Schwender, Reinhard
Bearbeiter:	Rosenberger, Winfried; Schwender, Reinhard
Abschluss der Kartierung:	1990
Bemerkungen:	

Topographische Grundlage der Kartierung: 1983
 Topographische Grundlage des Kartenplots: 1995
 Zuständiger Bearbeiter: Rosenberger, Winfried (seit 01.01.1996)
 Administrative Zuständigkeit: Hessen
 Hessischer Flächenanteil: 92 %
 Bemerkungen:

TK25-Teilblattschnitt:	4818 Medebach
Grundlage:	Bodenkartierung 1 : 50 000
Kartierer:	Rosenberger, Winfried; Sabel, Karl-Josef
Bearbeiter:	Rosenberger, Winfried; Sabel, Karl-Josef; Schwender, Reinhard
Abschluss der Kartierung:	1988
Bemerkungen:	

TK25-Teilblattschnitt:	4819 Fürstenberg
Grundlage:	Bodenkartierung 1 : 50 000
Kartierer:	Sabel, Karl-Josef
Bearbeiter:	Rosenberger, Winfried; Sabel, Karl-Josef; Schwender, Reinhard
Abschluss der Kartierung:	1988
Bemerkungen:	

TK25-Teilblattschnitt:	4918 Frankenberg (Eder)
Grundlage:	Bodenkartierung 1 : 50 000
Kartierer:	Schwender, Reinhard
Bearbeiter:	Rosenberger, Winfried; Schwender, Reinhard
Abschluss der Kartierung:	1991
Bemerkungen:	

TK25-Teilblattschnitt:	4919 Frankenau
Grundlage:	Bodenkartierung 1 : 50 000
Kartierer:	Schwender, Reinhard
Bearbeiter:	Rosenberger, Winfried; Schwender, Reinhard
Abschluss der Kartierung:	1991
Bemerkungen:	

Topographische Grundlage der Kartierung: 1989
 Topographische Grundlage des Kartenplots: 2000
 Zuständiger Bearbeiter: Rosenberger, Winfried (seit 01.01.1996)
 Administrative Zuständigkeit: Hessen
 Hessischer Flächenanteil: 100 %
 Bemerkungen:

TK25-Teilblattschnitt:	4820 Bad Wildungen
Grundlage:	Bodenkartierung 1 : 50 000
Kartierer:	Schrader, Ludolf
Bearbeiter:	Schrader, Ludolf; Schwender, Reinhard
Abschluss der Kartierung:	1994
Bemerkungen:	

TK25-Teilblattschnitt:	4821 Fritzlar
Grundlage:	Bodenkarte von Hessen 1 : 25 000
Kartierer:	Hauptenthal, Christof; Sedlatschek, Alois
Bearbeiter:	Rosenberger, Winfried; Schwender, Reinhard
Abschluss der Kartierung:	1975
Bemerkungen:	Top. Grundlage 1 : 25 000 unbekannt

TK25-Teilblattschnitt:	4920 Armsfeld
Grundlage:	Bodenkartierung 1 : 50 000
Kartierer:	Schrader, Ludolf
Bearbeiter:	Schrader, Ludolf; Schwender, Reinhard
Abschluss der Kartierung:	1994
Bemerkungen:	

TK25-Teilblattschnitt:	4921 Borken (Hessen)
Grundlage:	Bodenkartierung 1 : 50 000
Kartierer:	Sabel, Karl-Josef
Bearbeiter:	Irlé, Martin; Rosenberger, Winfried; Sabel, Karl-Josef; Schwender, Reinhard
Abschluss der Kartierung:	1988
Bemerkungen:	

Topographische Grundlage der Kartierung: 1989
 Topographische Grundlage des Kartenplots: 1999
 Zuständiger Bearbeiter: Irle, Martin (seit 01.01.1996)
 Administrative Zuständigkeit: Hessen
 Hessischer Flächenanteil: 100 %
 Bemerkungen:

TK25-Teilblattschnitt:	4822 Gudensberg
Grundlage:	Bodenkartierung 1 : 50 000
Kartierer:	Irle, Martin
Bearbeiter:	Irle, Martin; Österreicher, Uwe
Abschluss der Kartierung:	1993
Bemerkungen:	

TK25-Teilblattschnitt:	4823 Melsungen
Grundlage:	Bodenkartierung 1 : 50 000
Kartierer:	Irle, Martin
Bearbeiter:	Irle, Martin; Österreicher, Uwe
Abschluss der Kartierung:	1991
Bemerkungen:	

TK25-Teilblattschnitt:	4922 Homberg (Efze)
Grundlage:	Bodenkartierung 1 : 50 000
Kartierer:	Irle, Martin
Bearbeiter:	Irle, Martin; Österreicher, Uwe
Abschluss der Kartierung:	1991
Bemerkungen:	

TK25-Teilblattschnitt:	4923 Altmorschen
Grundlage:	Bodenkartierung 1 : 50 000
Kartierer:	Irle, Martin; Sabel, Karl-Josef
Bearbeiter:	Irle, Martin; Österreicher, Uwe; Sabel, Karl-Josef
Abschluss der Kartierung:	1992
Bemerkungen:	Top. Grundlage 1 : 25 000 von 1984

Topographische Grundlage der Kartierung: 1988
 Topographische Grundlage des Kartenplots: 1994
 Zuständiger Bearbeiter: Irle, Martin (seit 01.01.1996)
 Administrative Zuständigkeit: Hessen
 Hessischer Flächenanteil: 100 %
 Bemerkungen:

TK25-Teilblattschnitt:	4824 Hessisch-Lichtenau
Grundlage:	Bodenkartierung 1 : 50 000
Kartierer:	Schrader, Ludolf
Bearbeiter:	Dambeck, Reiner; Österreicher, Uwe; Rosenberger, Winfried; Schrader, Ludolf
Abschluss der Kartierung:	1994
Bemerkungen:	

TK25-Teilblattschnitt:	4825 Waldkappel
Grundlage:	Bodenkartierung 1 : 50 000
Kartierer:	Irle, Martin
Bearbeiter:	Dambeck, Reiner; Irle, Martin; Österreicher, Uwe; Rosenberger, Winfried
Abschluss der Kartierung:	1995
Bemerkungen:	

TK25-Teilblattschnitt:	4924 Seifertshausen
Grundlage:	Bodenkartierung 1 : 50 000
Kartierer:	Schrader, Ludolf
Bearbeiter:	Dambeck, Reiner; Österreicher, Uwe; Rosenberger, Winfried; Schrader, Ludolf
Abschluss der Kartierung:	1994
Bemerkungen:	

TK25-Teilblattschnitt:	4925 Sontra
Grundlage:	Bodenkartierung 1 : 50 000
Kartierer:	Irle, Martin
Bearbeiter:	Dambeck, Reiner; Irle, Martin; Österreicher, Uwe; Rosenberger, Winfried
Abschluss der Kartierung:	1994
Bemerkungen:	

Topographische Grundlage der Kartierung: 1989
 Topographische Grundlage des Kartenplots: 1996
 Zuständiger Bearbeiter: Rosenberger, Winfried (seit 01.01.1996)
 Administrative Zuständigkeit: Thüringen
 Hessischer Flächenanteil: 53 %
 Bemerkungen:

TK25-Teilblattschnitt:	4826 Eschwege
Grundlage:	Bodenkartierung 1 : 50 000
Kartierer:	Thiel, Erwin
Bearbeiter:	Dambeck, Reiner; Österreicher, Uwe; Rosenberger, Winfried; Thiel, Erwin
Abschluss der Kartierung:	1992
Bemerkungen:	

TK25-Teilblattschnitt:	4827 Treffurt
Grundlage:	Bodenkartierung 1 : 50 000
Kartierer:	Thiel, Erwin
Bearbeiter:	Dambeck, Reiner; Österreicher, Uwe; Rosenberger, Winfried; Thiel, Erwin
Abschluss der Kartierung:	1992
Bemerkungen:	

TK25-Teilblattschnitt:	4926 Herleshausen
Grundlage:	Bodenkartierung 1 : 50 000
Kartierer:	Thiel, Erwin
Bearbeiter:	Dambeck, Reiner; Österreicher, Uwe; Rosenberger, Winfried; Thiel, Erwin
Abschluss der Kartierung:	1992
Bemerkungen:	

TK25-Teilblattschnitt:	4927 Creuzburg
Grundlage:	Bodenkartierung 1 : 50 000
Kartierer:	Thiel, Erwin
Bearbeiter:	Dambeck, Reiner; Österreicher, Uwe; Rosenberger, Winfried; Thiel, Erwin
Abschluss der Kartierung:	1992
Bemerkungen:	

Topographische Grundlage der Kartierung: 1986
Topographische Grundlage des Kartenplots: 1997
Zuständiger Bearbeiter: Rosenberger, Winfried (seit 01.01.1996)
Administrative Zuständigkeit: Nordrhein-Westfalen
Hessischer Flächenanteil: 14 %
Bemerkungen: Bodenkarte wurde vom Geologischen Landesamt Nordrhein-Westfalen 1988 veröffentlicht

TK25-Teilblattschnitt:	5114 Siegen
Grundlage:	Bodenkarte 1 : 50 000 von Nordrhein-Westfalen
Kartierer:	Hellmich, W.
Bearbeiter:	Rosenberger, Winfried; Schwender, Reinhard
Abschluss der Kartierung:	1986
Bemerkungen:	

TK25-Teilblattschnitt:	5115 Ewersbach
Grundlage:	Bodenkarte 1 : 50 000 von Nordrhein-Westfalen
Kartierer:	Hellmich, W.
Bearbeiter:	Rosenberger, Winfried; Schwender, Reinhard
Abschluss der Kartierung:	1986
Bemerkungen:	

Topographische Grundlage der Kartierung: 1986
 Topographische Grundlage des Kartenplots: 1997
 Zuständiger Bearbeiter: Rosenberger, Winfried (seit 01.01.1996)
 Administrative Zuständigkeit: Hessen
 Hessischer Flächenanteil: 78 %
 Bemerkungen:

TK25-Teilblattschnitt:	5016 Bad Laasphe
Grundlage:	Bodenkartierung 1 : 50 000
Kartierer:	Schwender, Reinhard
Bearbeiter:	Rosenberger, Winfried; Schwender, Reinhard
Abschluss der Kartierung:	1990
Bemerkungen:	

TK25-Teilblattschnitt:	5017 Biedenkopf
Grundlage:	Bodenkartierung 1 : 50 000
Kartierer:	Schwender, Reinhard
Bearbeiter:	Rosenberger, Winfried; Schwender, Reinhard
Abschluss der Kartierung:	1990
Bemerkungen:	

TK25-Teilblattschnitt:	5116 Eibelshausen
Grundlage:	Bodenkartierung 1 : 50 000
Kartierer:	Irlé, Martin; Schrader, Ludolf
Bearbeiter:	Irlé, Martin; Rosenberger, Winfried; Schrader, Ludolf; Schwender, Reinhard
Abschluss der Kartierung:	1993
Bemerkungen:	

TK25-Teilblattschnitt:	5117 Buchenau
Grundlage:	Bodenkartierung 1 : 50 000
Kartierer:	Schwender, Reinhard
Bearbeiter:	Rosenberger, Winfried; Schwender, Reinhard
Abschluss der Kartierung:	1990
Bemerkungen:	

Topographische Grundlage der Kartierung: 1982
Topographische Grundlage des Kartenplots: 2000
Zuständiger Bearbeiter: Rosenberger, Winfried (seit 01.01.1996)
Administrative Zuständigkeit: Hessen
Hessischer Flächenanteil: 100 %
Bemerkungen:

TK25-Teilblattschnitt:	5018 Wetter (Hessen)
Grundlage:	Bodenkartierung 1 : 50 000
Kartierer:	Schrader, Ludolf
Bearbeiter:	Schrader, Ludolf
Abschluss der Kartierung:	1989
Bemerkungen:	

TK25-Teilblattschnitt:	5019 Gemünden (Wohra)
Grundlage:	Bodenkartierung 1 : 50 000
Kartierer:	Schrader, Ludolf
Bearbeiter:	Schrader, Ludolf
Abschluss der Kartierung:	1990
Bemerkungen:	

TK25-Teilblattschnitt:	5118 Marburg
Grundlage:	Bodenkartierung 1 : 50 000
Kartierer:	Schrader, Ludolf
Bearbeiter:	Schrader, Ludolf
Abschluss der Kartierung:	1989
Bemerkungen:	

TK25-Teilblattschnitt:	5119 Kirchhain
Grundlage:	Bodenkartierung 1 : 50 000
Kartierer:	Schrader, Ludolf
Bearbeiter:	Schrader, Ludolf
Abschluss der Kartierung:	1989
Bemerkungen:	

Topographische Grundlage der Kartierung: 1982
Topographische Grundlage des Kartenplots: 2000
Zuständiger Bearbeiter: Rosenberger, Winfried (seit 01.01.1996)
Administrative Zuständigkeit: Hessen
Hessischer Flächenanteil: 100 %
Bemerkungen:

TK25-Teilblattschnitt:	5020 Gilserberg
Grundlage:	Bodenkartierung 1 : 50 000
Kartierer:	Irlé, Martin
Bearbeiter:	Irlé, Martin; Schwender, Reinhard
Abschluss der Kartierung:	1993
Bemerkungen:	

TK25-Teilblattschnitt:	5021 Ziegenhain
Grundlage:	Bodenkartierung 1 : 50 000
Kartierer:	Schrader, Ludolf
Bearbeiter:	Schrader, Ludolf; Schwender, Reinhard
Abschluss der Kartierung:	1993
Bemerkungen:	

TK25-Teilblattschnitt:	5120 Neustadt (Hessen)
Grundlage:	Bodenkartierung 1 : 50 000
Kartierer:	Schrader, Ludolf
Bearbeiter:	Schrader, Ludolf; Schwender, Reinhard
Abschluss der Kartierung:	1991
Bemerkungen:	

TK25-Teilblattschnitt:	5121 Schrecksbach
Grundlage:	Bodenkartierung 1 : 50 000
Kartierer:	Schrader, Ludolf
Bearbeiter:	Schrader, Ludolf; Schwender, Reinhard
Abschluss der Kartierung:	1991
Bemerkungen:	

Topographische Grundlage der Kartierung: 1989
 Topographische Grundlage des Kartenplots: 2000
 Zuständiger Bearbeiter: Rosenberger, Winfried (seit 01.01.1996)
 Administrative Zuständigkeit: Hessen
 Hessischer Flächenanteil: 100 %
 Bemerkungen:

TK25-Teilblattschnitt:	5022 Schwarzenborn
Grundlage:	Bodenkartierung 1 : 50 000
Kartierer:	Schrader, Ludolf
Bearbeiter:	Schrader, Ludolf; Schwender, Reinhard
Abschluss der Kartierung:	1993
Bemerkungen:	

TK25-Teilblattschnitt:	5023 Ludwigseck
Grundlage:	Bodenkartierung 1 : 50 000
Kartierer:	Schrader, Ludolf
Bearbeiter:	Schrader, Ludolf; Schwender, Reinhard
Abschluss der Kartierung:	1993
Bemerkungen:	Weitere Grundlage: Sonderkarten und Gutachten mit Maßstab >= 1 : 10 000

TK25-Teilblattschnitt:	5122 Neukirchen
Grundlage:	Bodenkartierung 1 : 50 000
Kartierer:	Schrader, Ludolf
Bearbeiter:	Schrader, Ludolf; Schwender, Reinhard
Abschluss der Kartierung:	1992
Bemerkungen:	

TK25-Teilblattschnitt:	5123 Niederaula
Grundlage:	Bodenkartierung 1 : 50 000
Kartierer:	Schrader, Ludolf
Bearbeiter:	Schrader, Ludolf; Schwender, Reinhard
Abschluss der Kartierung:	1992
Bemerkungen:	

Topographische Grundlage der Kartierung: 1988
 Topographische Grundlage des Kartenplots: 2000
 Zuständiger Bearbeiter: Irle, Martin (seit 01.01.1996)
 Administrative Zuständigkeit: Hessen
 Hessischer Flächenanteil: 96 %
 Bemerkungen:

TK25-Teilblattschnitt:	5024 Rotenburg a. d. Fulda
Grundlage:	Bodenkartierung 1 : 50 000
Kartierer:	Irle, Martin; Sabel, Karl-Josef
Bearbeiter:	Irle, Martin; Österreicher, Uwe; Rosenberger, Winfried; Sabel, Karl-Josef
Abschluss der Kartierung:	1995
Bemerkungen:	Top. Grundlage 1 : 25 000 von 1983

TK25-Teilblattschnitt:	5025 Hönebach
Grundlage:	Bodenkartierung 1 : 50 000
Kartierer:	Drolshagen, Ulrich; Sabel, Karl-Josef
Bearbeiter:	Drolshagen, Ulrich; Österreicher, Uwe; Rosenberger, Winfried; Sabel, Karl-Josef
Abschluss der Kartierung:	1994
Bemerkungen:	

TK25-Teilblattschnitt:	5124 Bad Hersfeld
Grundlage:	Bodenkartierung 1 : 50 000
Kartierer:	Drolshagen, Ulrich
Bearbeiter:	Drolshagen, Ulrich; Österreicher, Uwe; Rosenberger, Winfried
Abschluss der Kartierung:	1992
Bemerkungen:	

TK25-Teilblattschnitt:	5125 Friedewald
Grundlage:	Bodenkartierung 1 : 50 000
Kartierer:	Drolshagen, Ulrich
Bearbeiter:	Drolshagen, Ulrich; Österreicher, Uwe; Rosenberger, Winfried
Abschluss der Kartierung:	1993
Bemerkungen:	

Topographische Grundlage der Kartierung: 1990
Topographische Grundlage des Kartenplots: 1996
Zuständiger Bearbeiter: Irle, Martin (seit 01.01.1996)
Administrative Zuständigkeit: Thüringen
Hessischer Flächenanteil: 8 %
Bemerkungen:

TK25-Teilblattschnitt:	5026 Berka/Werra
Grundlage:	Bodenkartierung 1 : 50 000
Kartierer:	Drolshagen, Ulrich
Bearbeiter:	Drolshagen, Ulrich; Österreicher, Uwe; Rosenberger, Winfried
Abschluss der Kartierung:	1994
Bemerkungen:	

TK25-Teilblattschnitt:	5027 Eisenach West
Grundlage:	Bodenkartierung 1 : 50 000
Kartierer:	Thiel, Erwin
Bearbeiter:	Rosenberger, Winfried; Thiel, Erwin
Abschluss der Kartierung:	1994
Bemerkungen:	

TK25-Teilblattschnitt:	5126 Vacha
Grundlage:	Bodenkartierung 1 : 50 000
Kartierer:	Drolshagen, Ulrich
Bearbeiter:	Drolshagen, Ulrich; Österreicher, Uwe; Rosenberger, Winfried
Abschluss der Kartierung:	1994
Bemerkungen:	

Topographische Grundlage der Kartierung: 1981
Topographische Grundlage des Kartenplots: 1998
Zuständiger Bearbeiter: Rosenberger, Winfried (seit 01.01.1996)
Administrative Zuständigkeit: Hessen
Hessischer Flächenanteil: 58 %
Bemerkungen:

TK25-Teilblattschnitt:	5214 Burbach
Grundlage:	Bodenkartierung 1 : 50 000
Kartierer:	Schrader, Ludolf
Bearbeiter:	Schrader, Ludolf
Abschluss der Kartierung:	1990
Bemerkungen:	

TK25-Teilblattschnitt:	5215 Dillenburg
Grundlage:	Bodenkartierung 1 : 50 000
Kartierer:	Schrader, Ludolf
Bearbeiter:	Schrader, Ludolf
Abschluss der Kartierung:	1990
Bemerkungen:	

TK25-Teilblattschnitt:	5314 Rennerod
Grundlage:	Bodenkartierung 1 : 50 000
Kartierer:	Schrader, Ludolf
Bearbeiter:	Schrader, Ludolf
Abschluss der Kartierung:	1990
Bemerkungen:	

TK25-Teilblattschnitt:	5315 Herborn
Grundlage:	Bodenkartierung 1 : 50 000
Kartierer:	Schrader, Ludolf
Bearbeiter:	Schrader, Ludolf
Abschluss der Kartierung:	1990
Bemerkungen:	

Topographische Grundlage der Kartierung: 1981
 Topographische Grundlage des Kartenplots: 1992
 Zuständiger Bearbeiter: Rosenberger, Winfried (seit 01.01.1996)
 Administrative Zuständigkeit: Hessen
 Hessischer Flächenanteil: 100 %
 Bemerkungen:

TK25-Teilblattschnitt:	5216 Oberscheld
Grundlage:	Bodenkarte von Hessen 1 : 25 000
Kartierer:	Reichmann, Helmut
Bearbeiter:	Schrader, Ludolf
Abschluss der Kartierung:	1972
Bemerkungen:	Kartierzeitraum 1969 - 72

TK25-Teilblattschnitt:	5217 Gladenbach
Grundlage:	Bodenkartierung 1 : 50 000
Kartierer:	Schrader, Ludolf
Bearbeiter:	Schrader, Ludolf
Abschluss der Kartierung:	1989
Bemerkungen:	

TK25-Teilblattschnitt:	5316 Ballersbach
Grundlage:	Bodenkartierung 1 : 50 000
Kartierer:	Schrader, Ludolf
Bearbeiter:	Schrader, Ludolf
Abschluss der Kartierung:	1989
Bemerkungen:	

TK25-Teilblattschnitt:	5317 Rodheim-Bieber
Grundlage:	Bodenkartierung 1 : 50 000
Kartierer:	Schrader, Ludolf
Bearbeiter:	Schrader, Ludolf
Abschluss der Kartierung:	1988
Bemerkungen:	

Topographische Grundlage der Kartierung: 1980
Topographische Grundlage des Kartenplots: 1998
Zuständiger Bearbeiter: Rosenberger, Winfried (seit 01.01.1996)
Administrative Zuständigkeit: Hessen
Hessischer Flächenanteil: 100 %
Bemerkungen:

TK25-Teilblattschnitt:	5218 Niederwalgern
Grundlage:	Bodenkartierung 1 : 50 000
Kartierer:	Schrader, Ludolf
Bearbeiter:	Schrader, Ludolf
Abschluss der Kartierung:	1988
Bemerkungen:	

TK25-Teilblattschnitt:	5219 Amöneburg
Grundlage:	Bodenkartierung 1 : 50 000
Kartierer:	Schrader, Ludolf
Bearbeiter:	Schrader, Ludolf
Abschluss der Kartierung:	1988
Bemerkungen:	

TK25-Teilblattschnitt:	5318 Allendorf (Lumda)
Grundlage:	Bodenkartierung 1 : 50 000
Kartierer:	Schrader, Ludolf
Bearbeiter:	Schrader, Ludolf
Abschluss der Kartierung:	1988
Bemerkungen:	

TK25-Teilblattschnitt:	5319 Londorf
Grundlage:	Bodenkartierung 1 : 50 000
Kartierer:	Schrader, Ludolf
Bearbeiter:	Schrader, Ludolf
Abschluss der Kartierung:	1988
Bemerkungen:	

Topographische Grundlage der Kartierung: 1988
 Topographische Grundlage des Kartenplots: 1998
 Zuständiger Bearbeiter: Rosenberger, Winfried (seit 01.01.1996)
 Administrative Zuständigkeit: Hessen
 Hessischer Flächenanteil: 100 %
 Bemerkungen:

TK25-Teilblattschnitt:	5220 Kirtorf
Grundlage:	Bodenkartierung 1 : 50 000
Kartierer:	Schrader, Ludolf
Bearbeiter:	Schrader, Ludolf
Abschluss der Kartierung:	1991
Bemerkungen:	

TK25-Teilblattschnitt:	5221 Alsfeld
Grundlage:	Bodenkartierung 1 : 50 000
Kartierer:	Schrader, Ludolf
Bearbeiter:	Schrader, Ludolf
Abschluss der Kartierung:	1990
Bemerkungen:	

TK25-Teilblattschnitt:	5320 Burg-Gemünden
Grundlage:	Bodenkartierung 1 : 50 000
Kartierer:	Schrader, Ludolf
Bearbeiter:	Schrader, Ludolf
Abschluss der Kartierung:	1990
Bemerkungen:	

TK25-Teilblattschnitt:	5321 Stordorf
Grundlage:	Bodenkartierung 1 : 50 000
Kartierer:	Rosenberger, Winfried; Sabel, Karl-Josef
Bearbeiter:	Rosenberger, Winfried; Sabel, Karl-Josef; Schrader, Ludolf
Abschluss der Kartierung:	1987
Bemerkungen:	

Topographische Grundlage der Kartierung: 1988
 Topographische Grundlage des Kartenplots: 1998
 Zuständiger Bearbeiter: Rosenberger, Winfried (seit 01.01.1996)
 Administrative Zuständigkeit: Hessen
 Hessischer Flächenanteil: 100 %
 Bemerkungen:

TK25-Teilblattschnitt:	5222 Grebenau
Grundlage:	Bodenkartierung 1 : 50 000
Kartierer:	Schrader, Ludolf
Bearbeiter:	Schrader, Ludolf; Schwender, Reinhard
Abschluss der Kartierung:	1992
Bemerkungen:	

TK25-Teilblattschnitt:	5223 Queck
Grundlage:	Bodenkartierung 1 : 50 000
Kartierer:	Schrader, Ludolf
Bearbeiter:	Schrader, Ludolf; Schwender, Reinhard
Abschluss der Kartierung:	1992
Bemerkungen:	

TK25-Teilblattschnitt:	5322 Lauterbach (Hessen)
Grundlage:	Bodenkartierung 1 : 50 000
Kartierer:	Schrader, Ludolf
Bearbeiter:	Schrader, Ludolf; Schwender, Reinhard
Abschluss der Kartierung:	1991
Bemerkungen:	

TK25-Teilblattschnitt:	5323 Schlitz
Grundlage:	Bodenkartierung 1 : 50 000
Kartierer:	Schrader, Ludolf
Bearbeiter:	Schrader, Ludolf; Schwender, Reinhard
Abschluss der Kartierung:	1992
Bemerkungen:	

Topographische Grundlage der Kartierung: 1988
 Topographische Grundlage des Kartenplots: 1993
 Zuständiger Bearbeiter: Irle, Martin (seit 01.01.1996)
 Administrative Zuständigkeit: Hessen
 Hessischer Flächenanteil: 82 %
 Bemerkungen:

TK25-Teilblattschnitt:	5224 Eiterfeld
Grundlage:	Bodenkarte von Hessen 1 : 25 000
Kartierer:	Semmel, Arno
Bearbeiter:	Irle, Martin; Rosenberger, Winfried
Abschluss der Kartierung:	1966
Bemerkungen:	

TK25-Teilblattschnitt:	5225 Geisa
Grundlage:	Bodenkartierung 1 : 50 000
Kartierer:	Irle, Martin
Bearbeiter:	Irle, Martin
Abschluss der Kartierung:	1994
Bemerkungen:	

TK25-Teilblattschnitt:	5324 Hünfeld
Grundlage:	Bodenkartierung 1 : 50 000
Kartierer:	Irle, Martin
Bearbeiter:	Irle, Martin
Abschluss der Kartierung:	1994
Bemerkungen:	

TK25-Teilblattschnitt:	5325 Spahl
Grundlage:	Bodenkartierung 1 : 50 000
Kartierer:	Sabel, Karl-Josef
Bearbeiter:	Irle, Martin; Österreicher, Uwe; Sabel, Karl-Josef
Abschluss der Kartierung:	1989
Bemerkungen:	

Topographische Grundlage der Kartierung: 1982
Topographische Grundlage des Kartenplots: 1996
Zuständiger Bearbeiter: Irle, Martin (seit 01.01.1996)
Administrative Zuständigkeit: Thüringen
Hessischer Flächenanteil: 7 %
Bemerkungen:

TK25-Teilblattschnitt:	5326 Tann (Rhön)
Grundlage:	Bodenkartierung 1 : 50 000
Kartierer:	Sabel, Karl-Josef
Bearbeiter:	Irle, Martin; Österreicher, Uwe; Sabel, Karl-Josef
Abschluss der Kartierung:	1990
Bemerkungen:	

Topographische Grundlage der Kartierung: 1985
Topographische Grundlage des Kartenplots: 1998
Zuständiger Bearbeiter: Rosenberger, Winfried (seit 01.01.1996)
Administrative Zuständigkeit: Rheinland-Pfalz
Hessischer Flächenanteil: 2 %
Bemerkungen:

TK25-Teilblattschnitt:	5413 Westerburg
Grundlage:	Bodenkartierung 1 : 50 000
Kartierer:	Rosenberger, Winfried
Bearbeiter:	Rosenberger, Winfried
Abschluss der Kartierung:	1994
Bemerkungen:	

TK25-Teilblattschnitt:	5513 Meudt
Grundlage:	Bodenkartierung 1 : 50 000
Kartierer:	Rosenberger, Winfried
Bearbeiter:	Rosenberger, Winfried
Abschluss der Kartierung:	1994
Bemerkungen:	

Topographische Grundlage der Kartierung: 1982
 Topographische Grundlage des Kartenplots: 1997
 Zuständiger Bearbeiter: Rosenberger, Winfried (seit 01.01.1996)
 Administrative Zuständigkeit: Hessen
 Hessischer Flächenanteil: 88 %
 Bemerkungen:

TK25-Teilblattschnitt:	5414 Mengerskirchen
Grundlage:	Bodenkartierung 1 : 50 000
Kartierer:	Thiel, Erwin
Bearbeiter:	Schrader, Ludolf; Thiel, Erwin
Abschluss der Kartierung:	1991
Bemerkungen:	

TK25-Teilblattschnitt:	5415 Merenberg
Grundlage:	Bodenkartierung 1 : 50 000
Kartierer:	Thiel, Erwin
Bearbeiter:	Schrader, Ludolf; Thiel, Erwin
Abschluss der Kartierung:	1992
Bemerkungen:	

TK25-Teilblattschnitt:	5514 Hadamar
Grundlage:	Bodenkartierung 1 : 50 000
Kartierer:	Rosenberger, Winfried
Bearbeiter:	Rosenberger, Winfried
Abschluss der Kartierung:	1994
Bemerkungen:	

TK25-Teilblattschnitt:	5515 Weilburg
Grundlage:	Bodenkartierung 1 : 50 000
Kartierer:	Drolshagen, Ulrich; Schrader, Ludolf
Bearbeiter:	Drolshagen, Ulrich; Schrader, Ludolf
Abschluss der Kartierung:	1995
Bemerkungen:	

Topographische Grundlage der Kartierung: 1981
 Topographische Grundlage des Kartenplots: 1997
 Zuständiger Bearbeiter: Rosenberger, Winfried (seit 01.01.1996)
 Administrative Zuständigkeit: Hessen
 Hessischer Flächenanteil: 100 %
 Bemerkungen:

TK25-Teilblattschnitt:	5416 Braunfels
Grundlage:	Bodenkartierung 1 : 50 000
Kartierer:	Schrader, Ludolf; Thiel, Erwin
Bearbeiter:	Rosenberger, Winfried; Schrader, Ludolf
Abschluss der Kartierung:	1987
Bemerkungen:	Weitere Grundlage: Manuskriptbodenkarte 1 : 25 000

TK25-Teilblattschnitt:	5417 Wetzlar
Grundlage:	Bodenkarte von Hessen 1 : 25 000
Kartierer:	Rosenberger, Winfried; Schrader, Ludolf; Thiel, Erwin
Bearbeiter:	Irlé, Martin
Abschluss der Kartierung:	1981
Bemerkungen:	Kartierzeitraum: 1978 und 1980 - 81

TK25-Teilblattschnitt:	5516 Weilmünster
Grundlage:	Bodenkartierung 1 : 50 000
Kartierer:	Thiel, Erwin
Bearbeiter:	Rosenberger, Winfried; Thiel, Erwin
Abschluss der Kartierung:	1991
Bemerkungen:	

TK25-Teilblattschnitt:	5517 Cleeberg
Grundlage:	Bodenkartierung 1 : 50 000
Kartierer:	Thiel, Erwin
Bearbeiter:	Rosenberger, Winfried; Thiel, Erwin
Abschluss der Kartierung:	1991
Bemerkungen:	

Topographische Grundlage der Kartierung: 1981
 Topographische Grundlage des Kartenplots: 1998
 Zuständiger Bearbeiter: Rosenberger, Winfried (seit 01.01.1996)
 Administrative Zuständigkeit: Hessen
 Hessischer Flächenanteil: 100 %
 Bemerkungen:

TK25-Teilblattschnitt:	5418 Gießen
Grundlage:	Bodenkarte von Hessen 1 : 25 000
Kartierer:	Rosenberger, Winfried; Schrader, Ludolf; Thiel, Erwin
Bearbeiter:	Rosenberger, Winfried
Abschluss der Kartierung:	1978
Bemerkungen:	Kartierzeitraum: 1977 - 78

TK25-Teilblattschnitt:	5419 Laubach
Grundlage:	Bodenkartierung 1 : 50 000
Kartierer:	Schrader, Ludolf
Bearbeiter:	Schrader, Ludolf
Abschluss der Kartierung:	1989
Bemerkungen:	

TK25-Teilblattschnitt:	5518 Butzbach
Grundlage:	Bodenkarte von Hessen 1 : 25 000
Kartierer:	Schrader, Ludolf; Thiel, Erwin
Bearbeiter:	Rosenberger, Winfried
Abschluss der Kartierung:	1976
Bemerkungen:	

TK25-Teilblattschnitt:	5519 Hungen
Grundlage:	Bodenkarte von Hessen 1 : 25 000
Kartierer:	Rosenberger, Winfried; Schrader, Ludolf; Thiel, Erwin
Bearbeiter:	Rosenberger, Winfried
Abschluss der Kartierung:	1979
Bemerkungen:	Kartierzeitraum: 1977 - 1979

Topographische Grundlage der Kartierung: 1981
 Topographische Grundlage des Kartenplots: 1995
 Zuständiger Bearbeiter: Rosenberger, Winfried (seit 01.01.1996)
 Administrative Zuständigkeit: Hessen
 Hessischer Flächenanteil: 100 %
 Bemerkungen:

TK25-Teilblattschnitt:	5420 Schotten
Grundlage:	Bodenkartierung 1 : 50 000
Kartierer:	Thiel, Erwin
Bearbeiter:	Rosenberger, Winfried; Schrader, Ludolf; Thiel, Erwin
Abschluss der Kartierung:	1988
Bemerkungen:	

TK25-Teilblattschnitt:	5421 Ulrichstein
Grundlage:	Bodenkartierung 1 : 50 000
Kartierer:	Thiel, Erwin
Bearbeiter:	Rosenberger, Winfried; Schrader, Ludolf; Thiel, Erwin
Abschluss der Kartierung:	1988
Bemerkungen:	

TK25-Teilblattschnitt:	5520 Nidda
Grundlage:	Bodenkarte von Hessen 1 : 25 000
Kartierer:	Reichmann, Helmut; Thiel, Erwin
Bearbeiter:	Rosenberger, Winfried; Schrader, Ludolf; Thiel, Erwin
Abschluss der Kartierung:	1966
Bemerkungen:	

TK25-Teilblattschnitt:	5521 Gedern
Grundlage:	Bodenkartierung 1 : 50 000
Kartierer:	Thiel, Erwin
Bearbeiter:	Rosenberger, Winfried; Schrader, Ludolf; Thiel, Erwin
Abschluss der Kartierung:	1988
Bemerkungen:	

Topographische Grundlage der Kartierung: 1982
 Topographische Grundlage des Kartenplots: 1998
 Zuständiger Bearbeiter: Rosenberger, Winfried (seit 01.01.1996)
 Administrative Zuständigkeit: Hessen
 Hessischer Flächenanteil: 100 %
 Bemerkungen:

TK25-Teilblattschnitt:	5422 Herbstein
Grundlage:	Bodenkartierung 1 : 50 000
Kartierer:	Thiel, Erwin
Bearbeiter:	Rosenberger, Winfried; Schwender, Reinhard; Thiel, Erwin
Abschluss der Kartierung:	1988
Bemerkungen:	

TK25-Teilblattschnitt:	5423 Großenlüder
Grundlage:	Bodenkartierung 1 : 50 000
Kartierer:	Sabel, Karl-Josef
Bearbeiter:	Rosenberger, Winfried; Sabel, Karl-Josef; Schwender, Reinhard
Abschluss der Kartierung:	1993
Bemerkungen:	

TK25-Teilblattschnitt:	5522 Freiensteinau
Grundlage:	Bodenkartierung 1 : 50 000
Kartierer:	Thiel, Erwin
Bearbeiter:	Rosenberger, Winfried; Schwender, Reinhard; Thiel, Erwin
Abschluss der Kartierung:	1988
Bemerkungen:	

TK25-Teilblattschnitt:	5523 Neuhof
Grundlage:	Bodenkartierung 1 : 50 000
Kartierer:	Rosenberger, Winfried
Bearbeiter:	Rosenberger, Winfried; Schwender, Reinhard
Abschluss der Kartierung:	1993
Bemerkungen:	

Topographische Grundlage der Kartierung: 1987
 Topographische Grundlage des Kartenplots: 1998
 Zuständiger Bearbeiter: Irle, Martin (seit 01.01.1996)
 Administrative Zuständigkeit: Hessen
 Hessischer Flächenanteil: 93 %
 Bemerkungen:

TK25-Teilblattschnitt:	5424 Fulda
Grundlage:	Bodenkartierung 1 : 50 000
Kartierer:	Irle, Martin
Bearbeiter:	Irle, Martin; Rosenberger, Winfried
Abschluss der Kartierung:	1995
Bemerkungen:	

TK25-Teilblattschnitt:	5425 Kleinsassen
Grundlage:	Bodenkartierung 1 : 50 000
Kartierer:	Sabel, Karl-Josef
Bearbeiter:	Irle, Martin; Österreicher, Uwe; Rosenberger, Winfried; Sabel, Karl-Josef
Abschluss der Kartierung:	1989
Bemerkungen:	Top. Grundlage 1 : 25 000 von 1982

TK25-Teilblattschnitt:	5524 Weyhers
Grundlage:	Bodenkartierung 1 : 50 000
Kartierer:	Irle, Martin
Bearbeiter:	Irle, Martin; Rosenberger, Winfried
Abschluss der Kartierung:	1992
Bemerkungen:	

TK25-Teilblattschnitt:	5525 Gersfeld (Röhn)
Grundlage:	Bodenkartierung 1 : 50 000
Kartierer:	Irle, Martin
Bearbeiter:	Irle, Martin; Rosenberger, Winfried
Abschluss der Kartierung:	1992
Bemerkungen:	

Topographische Grundlage der Kartierung: 1982
Topographische Grundlage des Kartenplots: 1998
Zuständiger Bearbeiter: Irle, Martin (seit 01.01.1996)
Administrative Zuständigkeit: Bayern
Hessischer Flächenanteil: 9 %
Bemerkungen:

TK25-Teilblattschnitt:	5426 Hilders
Grundlage:	Bodenkartierung 1 : 50 000
Kartierer:	Sabel, Karl-Josef
Bearbeiter:	Irle, Martin; Österreicher, Uwe; Sabel, Karl-Josef
Abschluss der Kartierung:	1990
Bemerkungen:	Top. Grundlage 1 : 25 000 von 1976

TK25-Teilblattschnitt:	5526 Bischofsheim a.d. Rhön
Grundlage:	Bodenkartierung 1 : 50 000
Kartierer:	Irle, Martin
Bearbeiter:	Irle, Martin
Abschluss der Kartierung:	1992
Bemerkungen:	

Topographische Grundlage der Kartierung: 1983
Topographische Grundlage des Kartenplots: 2000
Zuständiger Bearbeiter: Rosenberger, Winfried (seit 01.01.1996)
Administrative Zuständigkeit: Rheinland-Pfalz
Hessischer Flächenanteil: 3 %
Bemerkungen:

TK25-Teilblattschnitt:	5613 Schaumburg
Grundlage:	Bodenkartierung 1 : 50 000
Kartierer:	Rosenberger, Winfried
Bearbeiter:	Rosenberger, Winfried
Abschluss der Kartierung:	1989
Bemerkungen:	

TK25-Teilblattschnitt:	5713 Katzenelnbogen
Grundlage:	Bodenkartierung 1 : 50 000
Kartierer:	Thiel, Erwin
Bearbeiter:	Rosenberger, Winfried; Thiel, Erwin
Abschluss der Kartierung:	1989
Bemerkungen:	

Topographische Grundlage der Kartierung: 1985
 Topographische Grundlage des Kartenplots: 1994
 Zuständiger Bearbeiter: Rosenberger, Winfried (seit 01.01.1996)
 Administrative Zuständigkeit: Hessen
 Hessischer Flächenanteil: 81 %
 Bemerkungen:

TK25-Teilblattschnitt:	5614 Limburg a. d. Lahn
Grundlage:	Bodenkartierung 1 : 50 000
Kartierer:	Thiel, Erwin
Bearbeiter:	Schrader, Ludolf; Thiel, Erwin
Abschluss der Kartierung:	1989
Bemerkungen:	

TK25-Teilblattschnitt:	5615 Villmar
Grundlage:	Bodenkartierung 1 : 50 000
Kartierer:	Thiel, Erwin
Bearbeiter:	Schrader, Ludolf; Thiel, Erwin
Abschluss der Kartierung:	1989
Bemerkungen:	

TK25-Teilblattschnitt:	5714 Kettenbach
Grundlage:	Bodenkartierung 1 : 50 000
Kartierer:	Thiel, Erwin
Bearbeiter:	Rosenberger, Winfried; Thiel, Erwin
Abschluss der Kartierung:	1989
Bemerkungen:	

TK25-Teilblattschnitt:	5715 Idstein
Grundlage:	Bodenkarte von Hessen 1 : 25 000
Kartierer:	Fickel, Walter; Thiel, Erwin; Werner, Gerd
Bearbeiter:	Rosenberger, Winfried
Abschluss der Kartierung:	1968
Bemerkungen:	Nordwesten kartiert von Werner und Thiel, die übrige Fläche von Fickel

Topographische Grundlage der Kartierung: 1984
 Topographische Grundlage des Kartenplots: 1995
 Zuständiger Bearbeiter: Rosenberger, Winfried (seit 01.01.1996)
 Administrative Zuständigkeit: Hessen
 Hessischer Flächenanteil: 100 %
 Bemerkungen:

TK25-Teilblattschnitt:	5616 Grävenwiesbach
Grundlage:	Bodenkartierung 1 : 50 000
Kartierer:	Thiel, Erwin
Bearbeiter:	Rosenberger, Winfried; Thiel, Erwin
Abschluss der Kartierung:	1990
Bemerkungen:	

TK25-Teilblattschnitt:	5617 Usingen
Grundlage:	Bodenkartierung 1 : 50 000
Kartierer:	Thiel, Erwin
Bearbeiter:	Rosenberger, Winfried; Thiel, Erwin
Abschluss der Kartierung:	1990
Bemerkungen:	

TK25-Teilblattschnitt:	5716 Oberreifenberg
Grundlage:	Bodenkarte von Hessen 1 : 25 000
Kartierer:	Fickel, Walter; Thiel, Erwin
Bearbeiter:	Rosenberger, Winfried
Abschluss der Kartierung:	1974
Bemerkungen:	Kartierzeitraum: 1972 - 1974

TK25-Teilblattschnitt:	5717 Bad Homburg vor der Höhe
Grundlage:	Bodenkarte von Hessen 1 : 25 000
Kartierer:	Fickel, Walter; Sedlatschek, Alois; Thiel, Erwin
Bearbeiter:	Rosenberger, Winfried
Abschluss der Kartierung:	1976
Bemerkungen:	

Topographische Grundlage der Kartierung: 1985
 Topographische Grundlage des Kartenplots: 2000
 Zuständiger Bearbeiter: Rosenberger, Winfried (seit 01.01.1996)
 Administrative Zuständigkeit: Hessen
 Hessischer Flächenanteil: 100 %
 Bemerkungen:

TK25-Teilblattschnitt:	5618 Friedberg (Hessen)
Grundlage:	Bodenkartierung 1 : 50 000
Kartierer:	Rosenberger, Winfried
Bearbeiter:	Rosenberger, Winfried
Abschluss der Kartierung:	1991
Bemerkungen:	

TK25-Teilblattschnitt:	5619 Staden
Grundlage:	Bodenkarte von Hessen 1 : 25 000
Kartierer:	Romschinski, Albert; Schrader, Ludolf; Thiel, Erwin
Bearbeiter:	Rosenberger, Winfried
Abschluss der Kartierung:	1975
Bemerkungen:	Kartierzeitraum 1973 - 1974

TK25-Teilblattschnitt:	5718 Ilbenstadt
Grundlage:	Bodenkartierung 1 : 50 000
Kartierer:	Rosenberger, Winfried; Schrader, Ludolf; Thiel, Erwin
Bearbeiter:	Rosenberger, Winfried
Abschluss der Kartierung:	1991
Bemerkungen:	Weitere Grundlage: Manuskriptbodenkarte 1 : 25 000 (Thiel und Schrader 1979)

TK25-Teilblattschnitt:	5719 Altenstadt
Grundlage:	Bodenkartierung 1 : 50 000
Kartierer:	Rosenberger, Winfried
Bearbeiter:	Rosenberger, Winfried
Abschluss der Kartierung:	1991
Bemerkungen:	

Topographische Grundlage der Kartierung: 1985
 Topographische Grundlage des Kartenplots: 1995
 Zuständiger Bearbeiter: Rosenberger, Winfried (seit 01.01.1996)
 Administrative Zuständigkeit: Hessen
 Hessischer Flächenanteil: 100 %
 Bemerkungen:

TK25-Teilblattschnitt:	5620 Ortenberg
Grundlage:	Bodenkartierung 1 : 50 000
Kartierer:	Sabel, Karl-Josef
Bearbeiter:	Rosenberger, Winfried; Sabel, Karl-Josef
Abschluss der Kartierung:	1991
Bemerkungen:	

TK25-Teilblattschnitt:	5621 Wenings
Grundlage:	Bodenkartierung 1 : 50 000
Kartierer:	Sabel, Karl-Josef
Bearbeiter:	Rosenberger, Winfried; Sabel, Karl-Josef
Abschluss der Kartierung:	1987
Bemerkungen:	

TK25-Teilblattschnitt:	5720 Büdingen
Grundlage:	Bodenkartierung 1 : 50 000
Kartierer:	Sabel, Karl-Josef
Bearbeiter:	Rosenberger, Winfried; Sabel, Karl-Josef
Abschluss der Kartierung:	1990
Bemerkungen:	

TK25-Teilblattschnitt:	5721 Gelnhausen
Grundlage:	Bodenkartierung 1 : 50 000
Kartierer:	Sabel, Karl-Josef
Bearbeiter:	Rosenberger, Winfried; Sabel, Karl-Josef
Abschluss der Kartierung:	1989
Bemerkungen:	

Topographische Grundlage der Kartierung: 1982
 Topographische Grundlage des Kartenplots: 1996
 Zuständiger Bearbeiter: Rosenberger, Winfried (seit 01.01.1996)
 Administrative Zuständigkeit: Hessen
 Hessischer Flächenanteil: 92 %
 Bemerkungen:

TK25-Teilblattschnitt:	5622 Steinau a. d. Straße
Grundlage:	Bodenkartierung 1 : 50 000
Kartierer:	Rosenberger, Winfried
Bearbeiter:	Rosenberger, Winfried
Abschluss der Kartierung:	1992
Bemerkungen:	

TK25-Teilblattschnitt:	5623 Schlüchtern
Grundlage:	Bodenkartierung 1 : 50 000
Kartierer:	Rosenberger, Winfried
Bearbeiter:	Rosenberger, Winfried
Abschluss der Kartierung:	1992
Bemerkungen:	

TK25-Teilblattschnitt:	5722 Salmünster
Grundlage:	Bodenkartierung 1 : 50 000
Kartierer:	Sabel, Karl-Josef
Bearbeiter:	Rosenberger, Winfried; Sabel, Karl-Josef
Abschluss der Kartierung:	1992
Bemerkungen:	Weitere Grundlage: Sonderkarten oder Gutachten mit Maßstab $\geq 1 : 10\,000$

TK25-Teilblattschnitt:	5723 Altengronau
Grundlage:	Bodenkartierung 1 : 50 000
Kartierer:	Irle, Martin; Sabel, Karl-Josef
Bearbeiter:	Irle, Martin; Rosenberger, Winfried; Sabel, Karl-Josef
Abschluss der Kartierung:	1992
Bemerkungen:	

Topographische Grundlage der Kartierung: 1987
Topographische Grundlage des Kartenplots: 1996
Zuständiger Bearbeiter: Irle, Martin (seit 01.01.1996)
Administrative Zuständigkeit: Bayern
Hessischer Flächenanteil: 13 %
Bemerkungen:

TK25-Teilblattschnitt:	5624 Bad Brückenau
Grundlage:	Bodenkartierung 1 : 50 000
Kartierer:	Irle, Martin
Bearbeiter:	Irle, Martin; Rosenberger, Winfried
Abschluss der Kartierung:	1992
Bemerkungen:	

TK25-Teilblattschnitt:	5625 Wildflecken
Grundlage:	Bodenkartierung 1 : 50 000
Kartierer:	Irle, Martin
Bearbeiter:	Irle, Martin
Abschluss der Kartierung:	1992
Bemerkungen:	

TK25-Teilblattschnitt:	5724 Zeitlofs
Grundlage:	Bodenkartierung 1 : 50 000
Kartierer:	Irle, Martin
Bearbeiter:	Irle, Martin; Rosenberger, Winfried
Abschluss der Kartierung:	1992
Bemerkungen:	

Topographische Grundlage der Kartierung: 1983
 Topographische Grundlage des Kartenplots: 1997
 Zuständiger Bearbeiter: Rosenberger, Winfried (seit 01.01.1996)
 Administrative Zuständigkeit: Rheinland-Pfalz
 Hessischer Flächenanteil: 44 %
 Bemerkungen:

TK25-Teilblattschnitt:	5812 St. Goarshausen
Grundlage:	Bodenkartierung 1 : 50 000
Kartierer:	Thiel, Erwin
Bearbeiter:	Thiel, Erwin
Abschluss der Kartierung:	1989
Bemerkungen:	

TK25-Teilblattschnitt:	5813 Nastätten
Grundlage:	Bodenkartierung 1 : 50 000
Kartierer:	Thiel, Erwin
Bearbeiter:	Rosenberger, Winfried; Thiel, Erwin
Abschluss der Kartierung:	1989
Bemerkungen:	

TK25-Teilblattschnitt:	5912 Kaub
Grundlage:	Bodenkartierung 1 : 50 000
Kartierer:	Thiel, Erwin
Bearbeiter:	Rosenberger, Winfried; Thiel, Erwin
Abschluss der Kartierung:	1989
Bemerkungen:	

TK25-Teilblattschnitt:	5913 Presberg
Grundlage:	Bodenkarte von Hessen 1 : 25 000
Kartierer:	Bargon, Ernst; Becker, E.; Pinkow, H.-H.; Romschinski, Albert; Sedlatschek, Alois; Stöhr, Willy Th.; Thiel, Erwin; Zakosek, Heinrich
Bearbeiter:	Rosenberger, Winfried
Abschluss der Kartierung:	1964
Bemerkungen:	Kartierung des rheinland-pfälzischen Anteils durch W.Th. Stöhr 1961/62; Weitere Kartierer: Kotsch, E. und Schmid, M.

Topographische Grundlage der Kartierung: 1990
 Topographische Grundlage des Kartenplots: 1995
 Zuständiger Bearbeiter: Rosenberger, Winfried (seit 01.01.1996)
 Administrative Zuständigkeit: Hessen
 Hessischer Flächenanteil: 92 %
 Bemerkungen:

TK25-Teilblattschnitt:	5814 Bad Schwalbach
Grundlage:	Bodenkarte von Hessen 1 : 25 000
Kartierer:	Romschinski, Albert; Sedlatschek, Alois; Thiel, Erwin
Bearbeiter:	Rosenberger, Winfried
Abschluss der Kartierung:	1975
Bemerkungen:	

TK25-Teilblattschnitt:	5815 Wehen
Grundlage:	Bodenkarte von Hessen 1 : 25 000
Kartierer:	Fickel, Walter; Romschinski, Albert; Sedlatschek, Alois; Thiel, Erwin
Bearbeiter:	Rosenberger, Winfried
Abschluss der Kartierung:	1966
Bemerkungen:	NW kartiert von Fickel, Rest von Thiel, Romschinski und Sedlatschek; Kartierzeitraum: 1959 - 60, bzw. 1965 - 66

TK25-Teilblattschnitt:	5914 Eltville a. Rhein
Grundlage:	Bodenkarte von Hessen 1 : 25 000
Kartierer:	Bargon, Ernst; Becker, E.; Böhm, A.; Nickel, Erwin; Pinkow, H.-H.; Romschinski, Albert; Sedlatschek, Alois; Stöhr, Willy Th.; Strautz, W.; Thiel, Erwin; Weiler, K.; Zakosek, Heinrich
Bearbeiter:	Rosenberger, Winfried
Abschluss der Kartierung:	1963
Bemerkungen:	

TK25-Teilblattschnitt:	5915 Wiesbaden
Grundlage:	Bodenkarte von Hessen 1 : 25 000
Kartierer:	Bargon, Ernst; Böhm, A.; Romschinski, Albert; Sedlatschek, Alois; Thiel, Erwin; Zakosek, Heinrich
Bearbeiter:	Rosenberger, Winfried
Abschluss der Kartierung:	1962
Bemerkungen:	Kartierung des hessischen Anteils 1959 - 1961; Kartierung des rheinland-pfälzischen Anteils durch W.Th. Stöhr 1962

Topographische Grundlage der Kartierung: 1989
 Topographische Grundlage des Kartenplots: 1995
 Zuständiger Bearbeiter: Rosenberger, Winfried (seit 01.01.1996)
 Administrative Zuständigkeit: Hessen
 Hessischer Flächenanteil: 100 %
 Bemerkungen:

TK25-Teilblattschnitt:	5816 Königstein im Taunus
Grundlage:	Bodenkarte von Hessen 1 : 25 000
Kartierer:	Fickel, Walter; Romschinski, Albert; Sedlatschek, Alois; Thiel, Erwin; Zakosek, Heinrich
Bearbeiter:	Rosenberger, Winfried
Abschluss der Kartierung:	1971
Bemerkungen:	Westen kartiert von Fickel, Osten von Thiel

TK25-Teilblattschnitt:	5817 Frankfurt a. M. West
Grundlage:	Bodenkarte von Hessen 1 : 25 000
Kartierer:	Bargon, Ernst
Bearbeiter:	Rosenberger, Winfried
Abschluss der Kartierung:	1972
Bemerkungen:	Kartierzeitraum: 1969 - 1972

TK25-Teilblattschnitt:	5916 Hochheim a. Main
Grundlage:	Bodenkarte von Hessen 1 : 25 000
Kartierer:	Semmel, Arno
Bearbeiter:	Rosenberger, Winfried
Abschluss der Kartierung:	1968
Bemerkungen:	Kartierzeitraum: 1965 - 1968; Weitere Grundlage: Bodenkarte der nördlichen Oberrheinebene 1 : 50 000

TK25-Teilblattschnitt:	5917 Kelsterbach
Grundlage:	Bodenkarte von Hessen 1 : 25 000
Kartierer:	Plass, Wolfgang; Thiel, Erwin
Bearbeiter:	Rosenberger, Winfried
Abschluss der Kartierung:	1970
Bemerkungen:	Kartierzeitraum: 1967 - 1970

Topographische Grundlage der Kartierung: 1985
 Topographische Grundlage des Kartenplots: 1995
 Zuständiger Bearbeiter: Rosenberger, Winfried (seit 01.01.1996)
 Administrative Zuständigkeit: Hessen
 Hessischer Flächenanteil: 99 %
 Bemerkungen:

TK25-Teilblattschnitt:	5818 Frankfurt a. M. Ost
Grundlage:	Bodenkarte von Hessen 1 : 25 000
Kartierer:	Bargon, Ernst; Thiel, Erwin
Bearbeiter:	Rosenberger, Winfried
Abschluss der Kartierung:	1976
Bemerkungen:	Kartierzeitraum: 1972 - 73 und 1975 - 76

TK25-Teilblattschnitt:	5819 Hanau
Grundlage:	Bodenkarte von Hessen 1 : 25 000
Kartierer:	Rosenberger, Winfried; Thiel, Erwin
Bearbeiter:	Rosenberger, Winfried
Abschluss der Kartierung:	1982
Bemerkungen:	Kartierzeitraum: 1979 - 1982.

TK25-Teilblattschnitt:	5918 Neu-Isenburg
Grundlage:	Bodenkarte von Hessen 1 : 25 000
Kartierer:	Romschinski, Albert; Rosenberger, Winfried; Sedlatschek, Alois
Bearbeiter:	Rosenberger, Winfried
Abschluss der Kartierung:	1981
Bemerkungen:	Kartierzeitraum: 1979 - 1981

TK25-Teilblattschnitt:	5919 Seligenstadt
Grundlage:	Bodenkartierung 1 : 50 000
Kartierer:	Rosenberger, Winfried
Bearbeiter:	Rosenberger, Winfried
Abschluss der Kartierung:	1989
Bemerkungen:	

Topographische Grundlage der Kartierung: 1986
Topographische Grundlage des Kartenplots: 1996
Zuständiger Bearbeiter: Rosenberger, Winfried (seit 01.01.1996)
Administrative Zuständigkeit: Bayern
Hessischer Flächenanteil: 39 %
Bemerkungen:

TK25-Teilblattschnitt:	5820 Langenselbold
Grundlage:	Bodenkartierung 1 : 50 000
Kartierer:	Sabel, Karl-Josef
Bearbeiter:	Rosenberger, Winfried; Sabel, Karl-Josef
Abschluss der Kartierung:	1988
Bemerkungen:	

TK25-Teilblattschnitt:	5821 Bieber
Grundlage:	Bodenkartierung 1 : 50 000
Kartierer:	Sabel, Karl-Josef
Bearbeiter:	Rosenberger, Winfried; Sabel, Karl-Josef
Abschluss der Kartierung:	1990
Bemerkungen:	

TK25-Teilblattschnitt:	5920 Alzenau i. Unterfr.
Grundlage:	Bodenkartierung 1 : 50 000
Kartierer:	Rosenberger, Winfried; Sabel, Karl-Josef
Bearbeiter:	Rosenberger, Winfried; Sabel, Karl-Josef
Abschluss der Kartierung:	1989
Bemerkungen:	

Topographische Grundlage der Kartierung: 1982
Topographische Grundlage des Kartenplots: 1998
Zuständiger Bearbeiter: Rosenberger, Winfried (seit 01.01.1996)
Administrative Zuständigkeit: Bayern
Hessischer Flächenanteil: 26 %
Bemerkungen:

TK25-Teilblattschnitt:	5822 Wiesen
Grundlage:	Bodenkartierung 1 : 50 000
Kartierer:	Sabel, Karl-Josef
Bearbeiter:	Rosenberger, Winfried; Sabel, Karl-Josef
Abschluss der Kartierung:	1987
Bemerkungen:	

TK25-Teilblattschnitt:	5823 Burgsinn
Grundlage:	Bodenkartierung 1 : 50 000
Kartierer:	Sabel, Karl-Josef
Bearbeiter:	Rosenberger, Winfried; Sabel, Karl-Josef
Abschluss der Kartierung:	1987
Bemerkungen:	

TK25-Teilblattschnitt:	5922 Frammersbach
Grundlage:	Bodenkartierung 1 : 50 000
Kartierer:	Sabel, Karl-Josef
Bearbeiter:	Rosenberger, Winfried; Sabel, Karl-Josef
Abschluss der Kartierung:	1987
Bemerkungen:	

TK25-Teilblattschnitt:	5923 Rieneck
Grundlage:	Bodenkartierung 1 : 50 000
Kartierer:	Sabel, Karl-Josef
Bearbeiter:	Rosenberger, Winfried; Sabel, Karl-Josef
Abschluss der Kartierung:	1987
Bemerkungen:	

Topographische Grundlage der Kartierung: 1991
Topographische Grundlage des Kartenplots: 1997
Zuständiger Bearbeiter: Rosenberger, Winfried (seit 01.01.1996)
Administrative Zuständigkeit: Rheinland-Pfalz
Hessischer Flächenanteil: 5 %
Bemerkungen:

TK25-Teilblattschnitt:	6013 Bingen
Grundlage:	Weinbaustandortkartierung 1 : 50 000
Kartierer:	Bargon, Ernst; Becker, E.; Böhm, A.; Nickel, Erwin; Pinkow, H.-H.; Romschinski, Albert; Sedlatschek, Alois; Strautz, W.; Thiel, Erwin; Weiler, K.; Zakosek, Heinrich
Bearbeiter:	Rosenberger, Winfried; Thiel, Erwin
Abschluss der Kartierung:	1959
Bemerkungen:	Weitere Grundlage: Die Böden des Rheingaus (1962/1965)

Topographische Grundlage der Kartierung: 1983
Topographische Grundlage des Kartenplots: 1998
Zuständiger Bearbeiter: Rosenberger, Winfried (seit 01.01.1996)
Administrative Zuständigkeit: Rheinland-Pfalz
Hessischer Flächenanteil: 1 %
Bemerkungen:

TK25-Teilblattschnitt:	6014 Ingelheim am Rhein
Grundlage:	Weinbaustandortkartierung 1 : 50 000
Kartierer:	Bargon, Ernst; Becker, E.; Böhm, A.; Nickel, Erwin; Pinkow, H.-H.; Romschinski, Albert; Sedlatschek, Alois; Strautz, W.; Thiel, Erwin; Weiler, K.; Zakosek, Heinrich
Bearbeiter:	Rosenberger, Winfried; Thiel, Erwin
Abschluss der Kartierung:	1959
Bemerkungen:	

TK25-Teilblattschnitt:	6015 Mainz
Grundlage:	Bodenkarte der nördlichen Oberrheinebene 1 : 50 000
Kartierer:	Thiel, Erwin
Bearbeiter:	Rosenberger, Winfried
Abschluss der Kartierung:	1983
Bemerkungen:	

Topographische Grundlage der Kartierung: 1985
 Topographische Grundlage des Kartenplots: 1996
 Zuständiger Bearbeiter: Rosenberger, Winfried (seit 01.01.1996)
 Administrative Zuständigkeit: Hessen
 Hessischer Flächenanteil: 93 %
 Bemerkungen:

TK25-Teilblattschnitt:	6016 Gross-Gerau
Grundlage:	Bodenkarte der nördlichen Oberrheinebene 1 : 50 000
Kartierer:	Thiel, Erwin
Bearbeiter:	Rosenberger, Winfried
Abschluss der Kartierung:	1983
Bemerkungen:	Weitere Grundlage: Manuskriptbodenkarte 1 : 25 000 (Kartierzeitraum: 1982 - 1983, topographische Grundlage: 1980)

TK25-Teilblattschnitt:	6017 Mörfelden
Grundlage:	Bodenkarte der nördlichen Oberrheinebene 1 : 50 000
Kartierer:	Sedlatschek, Alois
Bearbeiter:	Rosenberger, Winfried
Abschluss der Kartierung:	1981
Bemerkungen:	Weitere Grundlage: Manuskriptbodenkarte 1 : 25 000 (Kartierzeitraum: 1980 - 1981, topographische Grundlage: 1979)

TK25-Teilblattschnitt:	6116 Oppenheim
Grundlage:	Bodenkarte der nördlichen Oberrheinebene 1 : 50 000
Kartierer:	Rosenberger, Winfried; Thiel, Erwin; Weidner, Erhard
Bearbeiter:	Rosenberger, Winfried
Abschluss der Kartierung:	1986
Bemerkungen:	Weitere Grundlage: Manuskriptbodenkarte 1 : 25 000 (Kartierzeitraum: 1983 - 1986, topographische Grundlage: 1980)

TK25-Teilblattschnitt:	6117 Darmstadt West
Grundlage:	Bodenkarte der nördlichen Oberrheinebene 1 : 50 000
Kartierer:	Fickel, Walter; Romschinski, Albert; Sedlatschek, Alois
Bearbeiter:	Rosenberger, Winfried
Abschluss der Kartierung:	1980
Bemerkungen:	Kartierzeitraum: 1978 - 1980

Topographische Grundlage der Kartierung: 1980
 Topographische Grundlage des Kartenplots: 1997
 Zuständiger Bearbeiter: Rosenberger, Winfried (seit 01.01.1996)
 Administrative Zuständigkeit: Hessen
 Hessischer Flächenanteil: 100 %
 Bemerkungen:

TK25-Teilblattschnitt:	6018 Langen
Grundlage:	Bodenkartierung 1 : 50 000
Kartierer:	Rosenberger, Winfried
Bearbeiter:	Rosenberger, Winfried
Abschluss der Kartierung:	1988
Bemerkungen:	Weitere Grundlage: Manuskriptbodenkarte 1 : 25 000 (topographische Grundlage: 1975) und Bodenkarte der nördlichen Oberrheinebene 1 : 50 000

TK25-Teilblattschnitt:	6019 Babenhausen
Grundlage:	Bodenkartierung 1 : 50 000
Kartierer:	Rosenberger, Winfried
Bearbeiter:	Rosenberger, Winfried
Abschluss der Kartierung:	1988
Bemerkungen:	

TK25-Teilblattschnitt:	6118 Darmstadt Ost
Grundlage:	Bodenkarte von Hessen 1 : 25 000
Kartierer:	Fickel, Walter; Sedlatschek, Alois
Bearbeiter:	Rosenberger, Winfried
Abschluss der Kartierung:	1978
Bemerkungen:	Kartierzeitraum: 1976 - 1978

TK25-Teilblattschnitt:	6119 Gross-Umstadt
Grundlage:	Bodenkartierung 1 : 50 000
Kartierer:	Rosenberger, Winfried
Bearbeiter:	Rosenberger, Winfried
Abschluss der Kartierung:	1988
Bemerkungen:	

Topographische Grundlage der Kartierung: 1986
Topographische Grundlage des Kartenplots: 1997
Zuständiger Bearbeiter: Rosenberger, Winfried (seit 01.01.1996)
Administrative Zuständigkeit: Bayern
Hessischer Flächenanteil: 13 %
Bemerkungen:

TK25-Teilblattschnitt:	6020 Aschaffenburg
Grundlage:	Bodenkartierung 1 : 50 000
Kartierer:	Rosenberger, Winfried
Bearbeiter:	Rosenberger, Winfried
Abschluss der Kartierung:	1989
Bemerkungen:	

TK25-Teilblattschnitt:	6120 Obernburg am Main
Grundlage:	Bodenkartierung 1 : 50 000
Kartierer:	Rosenberger, Winfried
Bearbeiter:	Rosenberger, Winfried
Abschluss der Kartierung:	1989
Bemerkungen:	

Topographische Grundlage der Kartierung: 1986
 Topographische Grundlage des Kartenplots: 1996
 Zuständiger Bearbeiter: Rosenberger, Winfried (seit 01.01.1996)
 Administrative Zuständigkeit: Hessen
 Hessischer Flächenanteil: 77 %
 Bemerkungen:

TK25-Teilblattschnitt:	6216 Gernsheim
Grundlage:	Bodenkarte der nördlichen Oberrheinebene 1 : 50 000
Kartierer:	Rosenberger, Winfried; Weidner, Erhard
Bearbeiter:	Rosenberger, Winfried
Abschluss der Kartierung:	1986
Bemerkungen:	Weitere Grundlage: Manuskriptbodenkarte 1 : 25 000 (Kartierzeitraum: rechtsrheinisch 1982/83, linksrheinisch 1985/86, topographische Grundlage: 1980)

TK25-Teilblattschnitt:	6217 Zwingenberg
Grundlage:	Bodenkarte der nördlichen Oberrheinebene 1 : 50 000
Kartierer:	Bargon, Ernst; Romschinski, Albert; Sedlatschek, Alois
Bearbeiter:	Rosenberger, Winfried
Abschluss der Kartierung:	1963
Bemerkungen:	Kartierzeitraum: 1961 - 1963

TK25-Teilblattschnitt:	6316 Worms
Grundlage:	Bodenkarte der nördlichen Oberrheinebene 1 : 50 000
Kartierer:	Rosenberger, Winfried; Sedlatschek, Alois; Thiel, Erwin; Weidner, Erhard
Bearbeiter:	Rosenberger, Winfried
Abschluss der Kartierung:	1986
Bemerkungen:	Weitere Grundlage: Manuskriptbodenkarte 1 : 25 000 (Kartierzeitraum: 1983 - 1986, topographische Grundlage: 1980)

TK25-Teilblattschnitt:	6317 Bensheim
Grundlage:	Bodenkarte der nördlichen Oberrheinebene 1 : 50 000
Kartierer:	Romschinski, Albert; Sedlatschek, Alois; Thiel, Erwin
Bearbeiter:	Rosenberger, Winfried
Abschluss der Kartierung:	1983
Bemerkungen:	Weitere Grundlage: Manuskriptbodenkarte 1 : 25 000 (Kartierzeitraum: 1982 - 1983, topographische Grundlage: 1980); Weiterer Kartierer: P. Fritsch

Topographische Grundlage der Kartierung: 1986
 Topographische Grundlage des Kartenplots: 1992
 Zuständiger Bearbeiter: Rosenberger, Winfried (seit 01.01.1996)
 Administrative Zuständigkeit: Hessen
 Hessischer Flächenanteil: 99 %
 Bemerkungen:

TK25-Teilblattschnitt:	6218 Neunkirchen
Grundlage:	Bodenkartierung 1 : 50 000
Kartierer:	Rosenberger, Winfried
Bearbeiter:	Rosenberger, Winfried
Abschluss der Kartierung:	1990
Bemerkungen:	

TK25-Teilblattschnitt:	6219 Brensbach
Grundlage:	Bodenkartierung 1 : 50 000
Kartierer:	Rosenberger, Winfried
Bearbeiter:	Rosenberger, Winfried
Abschluss der Kartierung:	1991
Bemerkungen:	

TK25-Teilblattschnitt:	6318 Lindenfels
Grundlage:	Bodenkartierung 1 : 50 000
Kartierer:	Drolshagen, Ulrich
Bearbeiter:	Drolshagen, Ulrich
Abschluss der Kartierung:	1992
Bemerkungen:	

TK25-Teilblattschnitt:	6319 Erbach
Grundlage:	Bodenkartierung 1 : 50 000
Kartierer:	Drolshagen, Ulrich
Bearbeiter:	Drolshagen, Ulrich
Abschluss der Kartierung:	1991
Bemerkungen:	

Topographische Grundlage der Kartierung: 1987
Topographische Grundlage des Kartenplots: 1997
Zuständiger Bearbeiter: Rosenberger, Winfried (seit 01.01.1996)
Administrative Zuständigkeit: Bayern
Hessischer Flächenanteil: 33 %
Bemerkungen:

TK25-Teilblattschnitt:	6220 Wörth am Main
Grundlage:	Bodenkartierung 1 : 50 000
Kartierer:	Rosenberger, Winfried
Bearbeiter:	Rosenberger, Winfried
Abschluss der Kartierung:	1989
Bemerkungen:	

TK25-Teilblattschnitt:	6320 Michelstadt
Grundlage:	Bodenkartierung 1 : 50 000
Kartierer:	Drolshagen, Ulrich; Rosenberger, Winfried
Bearbeiter:	Drolshagen, Ulrich; Rosenberger, Winfried
Abschluss der Kartierung:	1989
Bemerkungen:	

Topographische Grundlage der Kartierung: 1987
Topographische Grundlage des Kartenplots: 1997
Zuständiger Bearbeiter: Rosenberger, Winfried (seit 01.01.1996)
Administrative Zuständigkeit: Baden-Württemberg
Hessischer Flächenanteil: 13 %
Bemerkungen:

TK25-Teilblattschnitt:	6416 Mannheim Nordwest
Grundlage:	Bodenkarte der nördlichen Oberrheinebene 1 : 50 000
Kartierer:	Rosenberger, Winfried; Sedlatschek, Alois; Thiel, Erwin
Bearbeiter:	Rosenberger, Winfried
Abschluss der Kartierung:	1984
Bemerkungen:	Weitere Grundlage: Manuskriptbodenkarte 1 : 25 000 (Kartierzeitraum: 1984, topographische Grundlage: 1982)

TK25-Teilblattschnitt:	6417 Mannheim Nordost
Grundlage:	Bodenkarte der nördlichen Oberrheinebene 1 : 50 000
Kartierer:	Sedlatschek, Alois
Bearbeiter:	Rosenberger, Winfried
Abschluss der Kartierung:	1984
Bemerkungen:	

Topographische Grundlage der Kartierung: 1986
Topographische Grundlage des Kartenplots: 1997
Zuständiger Bearbeiter: Rosenberger, Winfried (seit 01.01.1996)
Administrative Zuständigkeit: Baden-Württemberg
Hessischer Flächenanteil: 52 %
Bemerkungen:

TK25-Teilblattschnitt:	6418 Weinheim
Grundlage:	Bodenkartierung 1 : 50 000
Kartierer:	Drolshagen, Ulrich
Bearbeiter:	Drolshagen, Ulrich
Abschluss der Kartierung:	1992
Bemerkungen:	

TK25-Teilblattschnitt:	6419 Beerfelden
Grundlage:	Bodenkartierung 1 : 50 000
Kartierer:	Drolshagen, Ulrich
Bearbeiter:	Drolshagen, Ulrich
Abschluss der Kartierung:	1991
Bemerkungen:	

TK25-Teilblattschnitt:	6518 Heidelberg Nord
Grundlage:	Bodenkartierung 1 : 50 000
Kartierer:	Drolshagen, Ulrich
Bearbeiter:	Drolshagen, Ulrich
Abschluss der Kartierung:	1991
Bemerkungen:	

TK25-Teilblattschnitt:	6519 Eberbach
Grundlage:	Bodenkartierung 1 : 50 000
Kartierer:	Drolshagen, Ulrich
Bearbeiter:	Drolshagen, Ulrich
Abschluss der Kartierung:	1991
Bemerkungen:	

Topographische Grundlage der Kartierung: 1987
Topographische Grundlage des Kartenplots: 1996
Zuständiger Bearbeiter: Rosenberger, Winfried (seit 01.01.1996)
Administrative Zuständigkeit: Baden-Württemberg
Hessischer Flächenanteil: 13 %
Bemerkungen:

TK25-Teilblattschnitt:	6420 Mudau-Schlossau
Grundlage:	Bodenkartierung 1 : 50 000
Kartierer:	Drolshagen, Ulrich
Bearbeiter:	Drolshagen, Ulrich
Abschluss der Kartierung:	1990
Bemerkungen:	

TK25-Teilblattschnitt:	6520 Waldbrunn
Grundlage:	Bodenkartierung 1 : 50 000
Kartierer:	Drolshagen, Ulrich
Bearbeiter:	Drolshagen, Ulrich
Abschluss der Kartierung:	1990
Bemerkungen:	

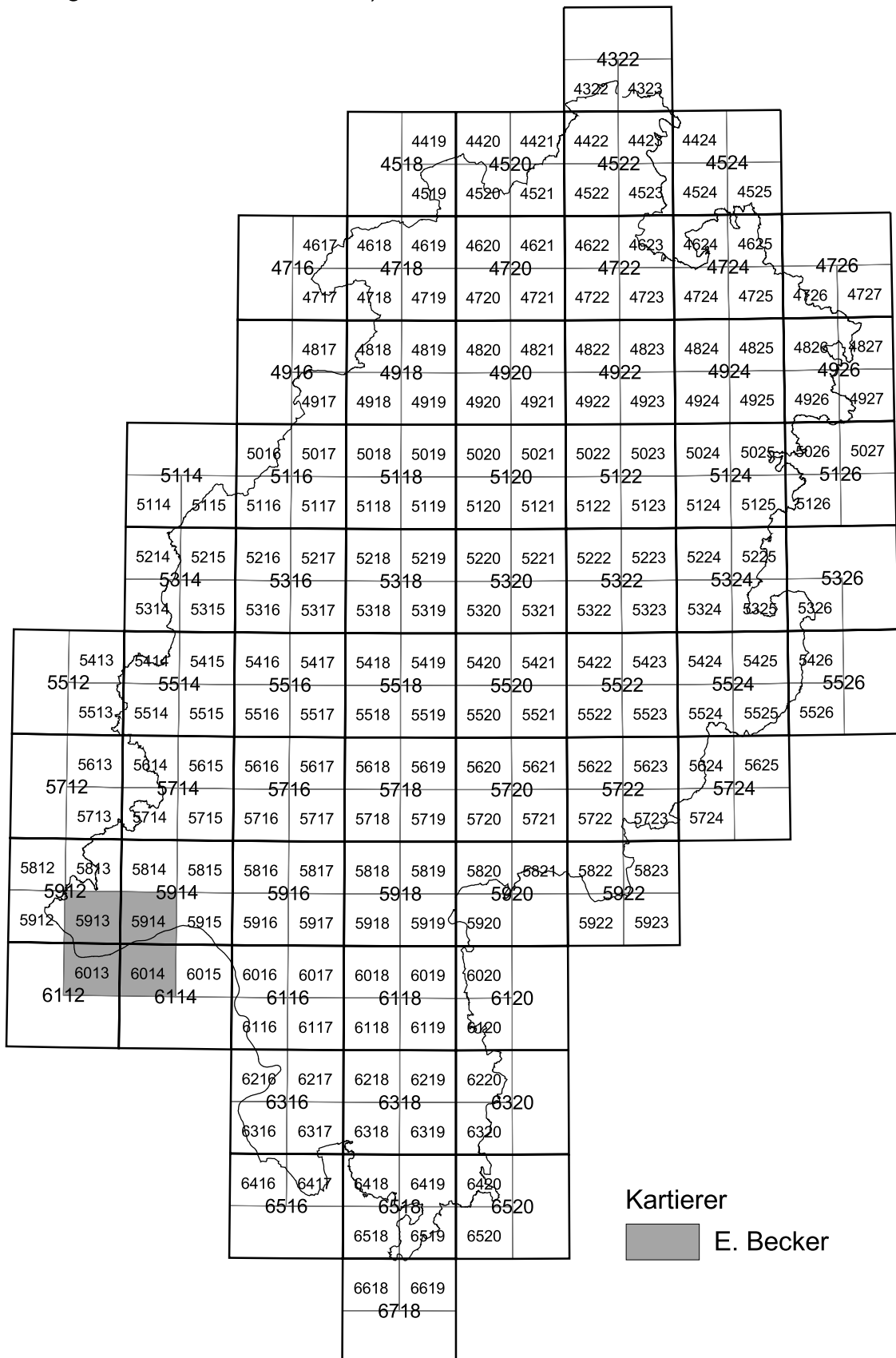
Topographische Grundlage der Kartierung: 1986
Topographische Grundlage des Kartenplots: 1997
Zuständiger Bearbeiter: Rosenberger, Winfried (seit 01.01.1996)
Administrative Zuständigkeit: Baden-Württemberg
Hessischer Flächenanteil: 2 %
Bemerkungen:

TK25-Teilblattschnitt:	6618 Heidelberg Süd
Grundlage:	Bodenkartierung 1 : 50 000
Kartierer:	Drolshagen, Ulrich
Bearbeiter:	Drolshagen, Ulrich
Abschluss der Kartierung:	1991
Bemerkungen:	

TK25-Teilblattschnitt:	6619 Helmstadt-Bargen
Grundlage:	Bodenkartierung 1 : 50 000
Kartierer:	Drolshagen, Ulrich
Bearbeiter:	Drolshagen, Ulrich
Abschluss der Kartierung:	1991
Bemerkungen:	

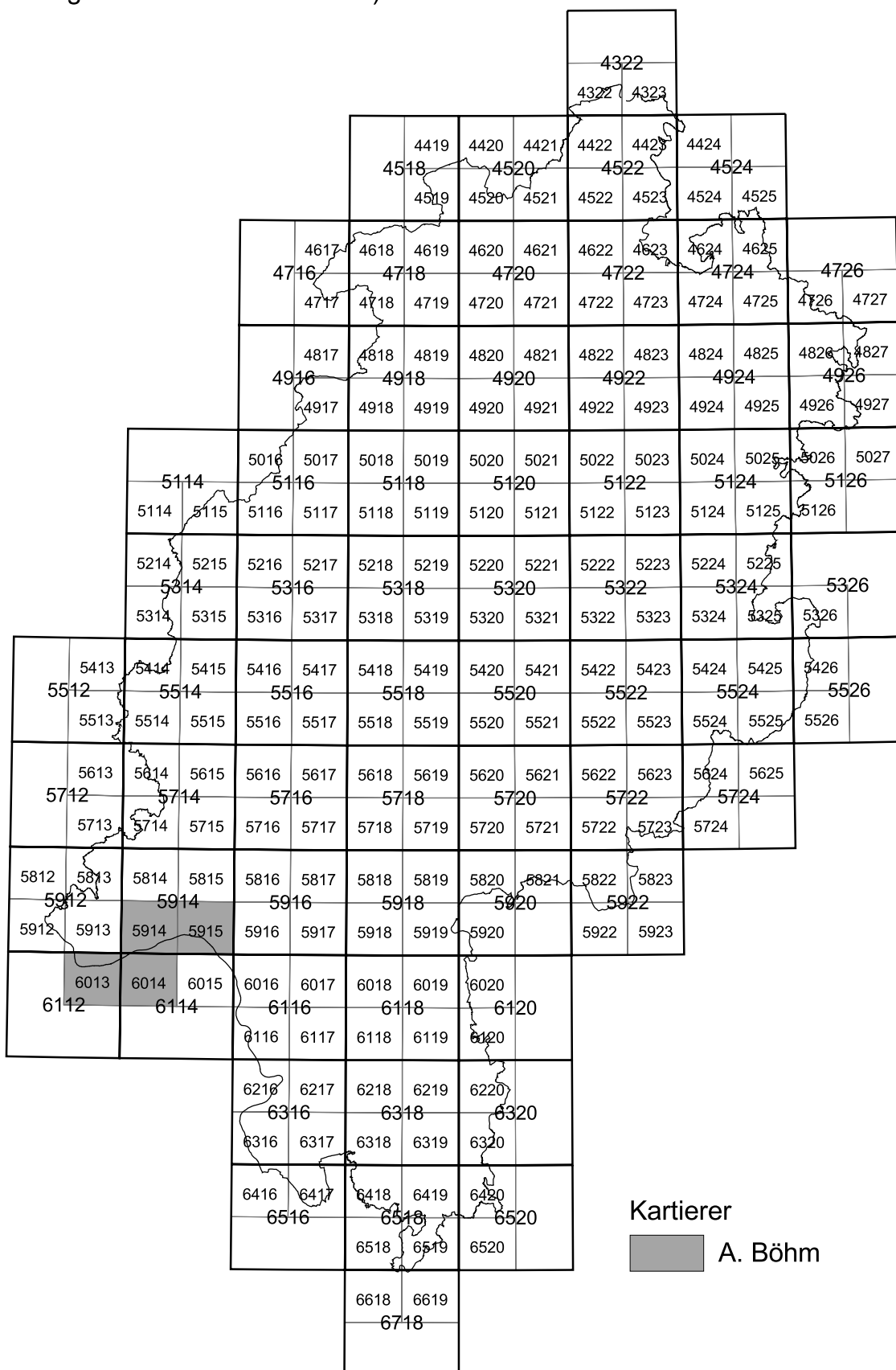
BFD50 - Metadaten

Arbeitsgebiete der Bodenkartierer (Darstellung im Blattschnitt der TK25)



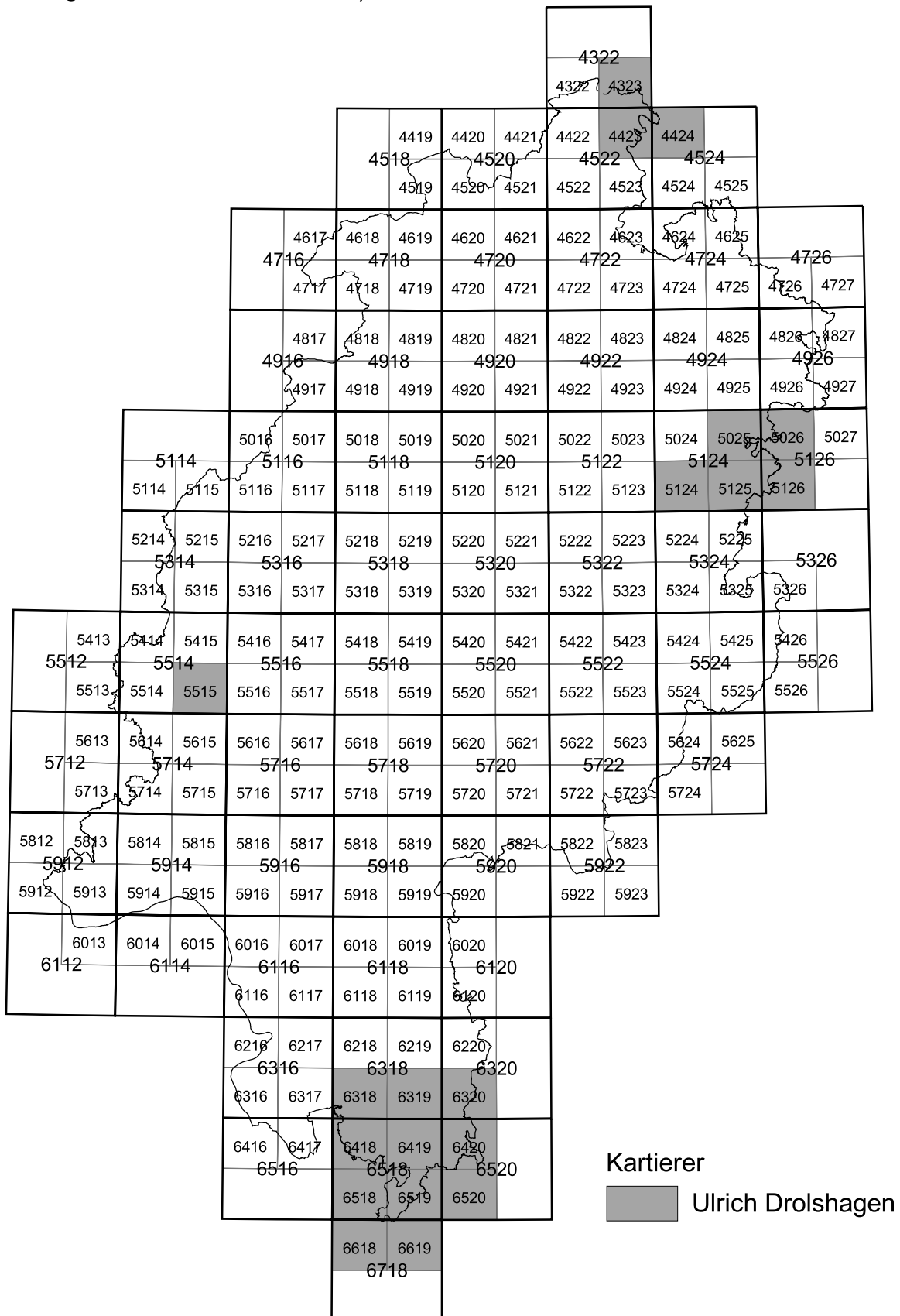
BFD50 - Metadaten

Arbeitsgebiete der Bodenkartierer (Darstellung im Blattschnitt der TK25)



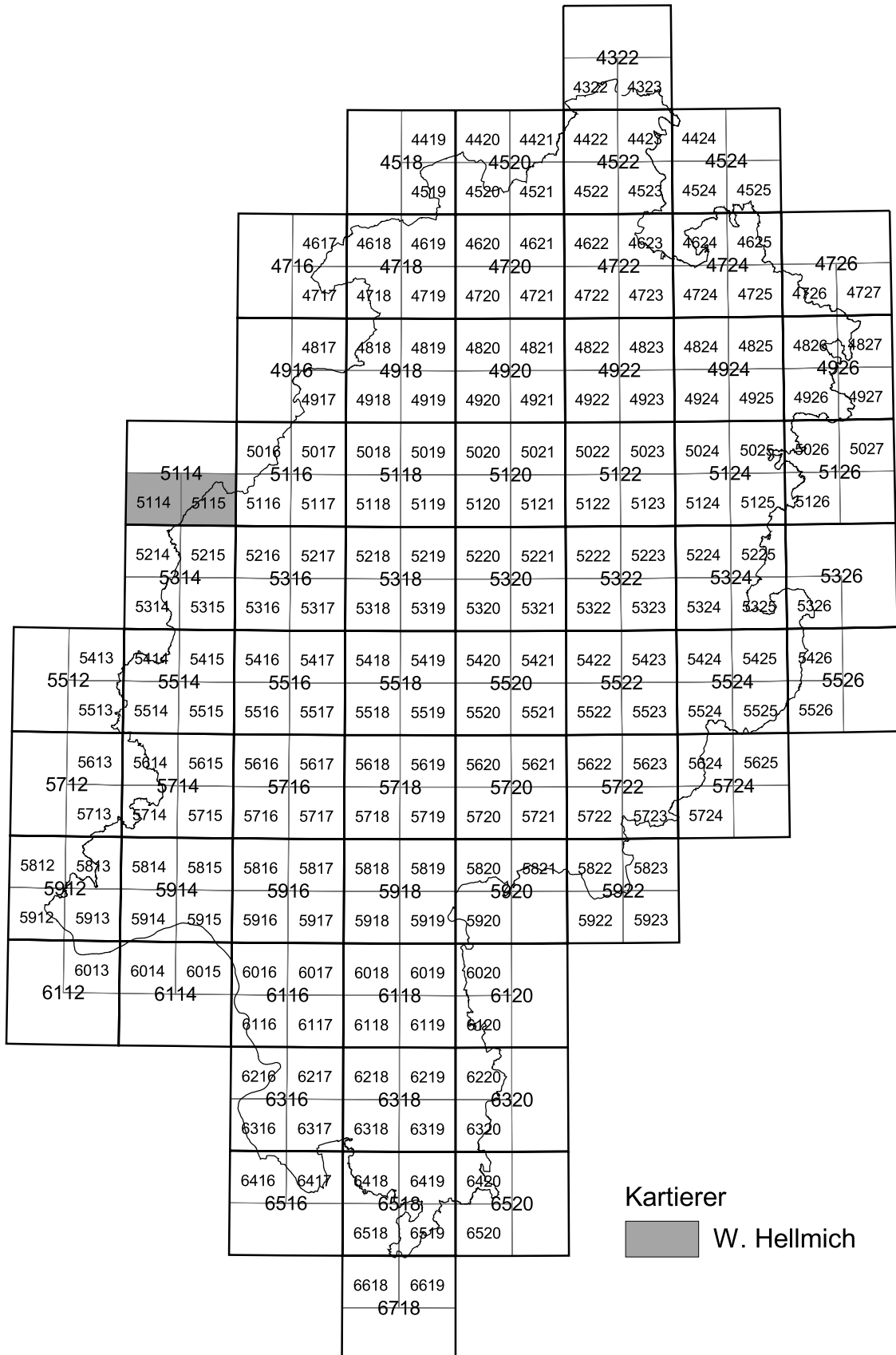
BFD50 - Metadaten

Arbeitsgebiete der Bodenkartierer (Darstellung im Blattschnitt der TK25)



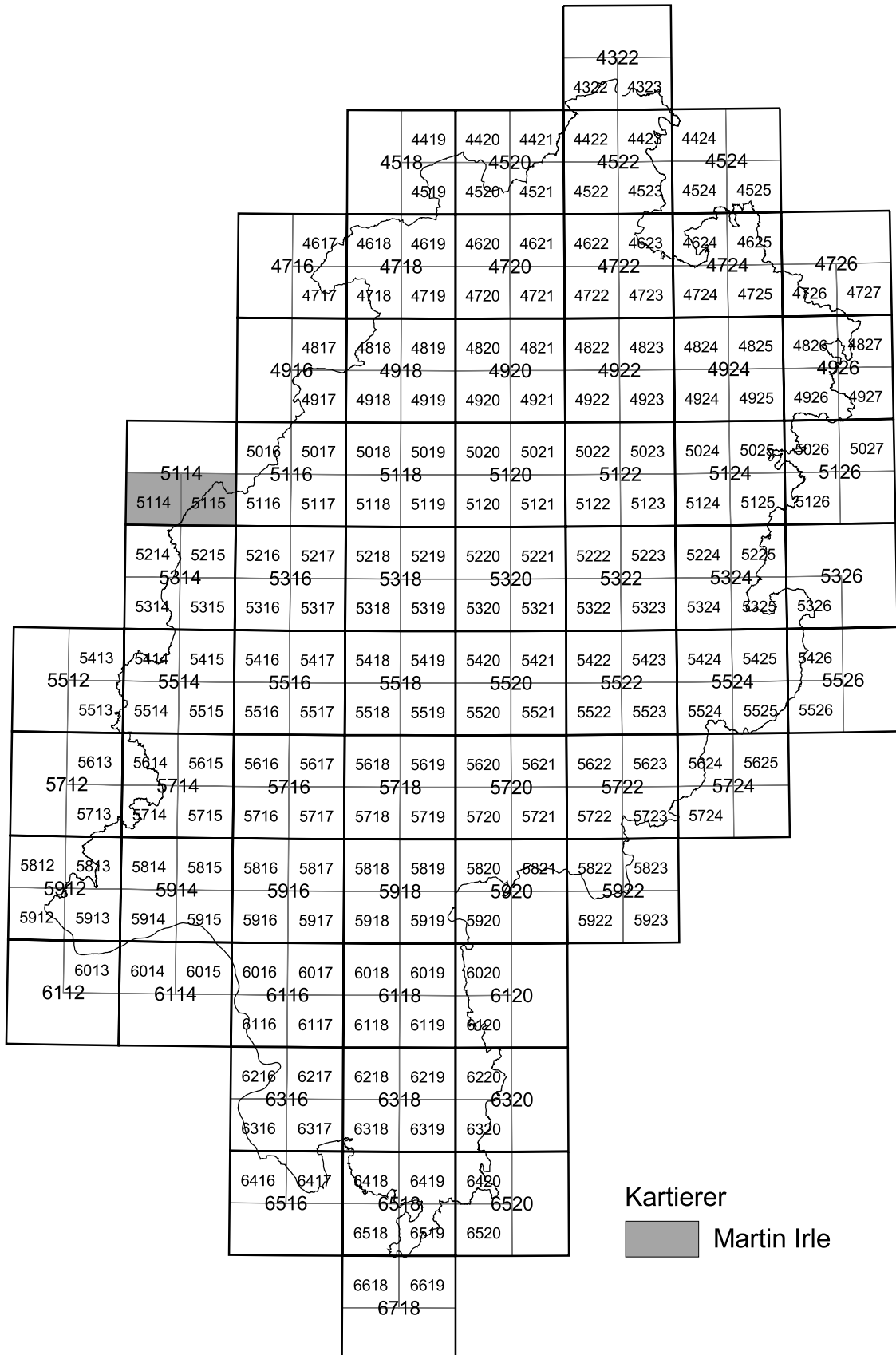
BFD50 - Metadaten

Arbeitsgebiete der Bodenkartierer (Darstellung im Blattschnitt der TK25)



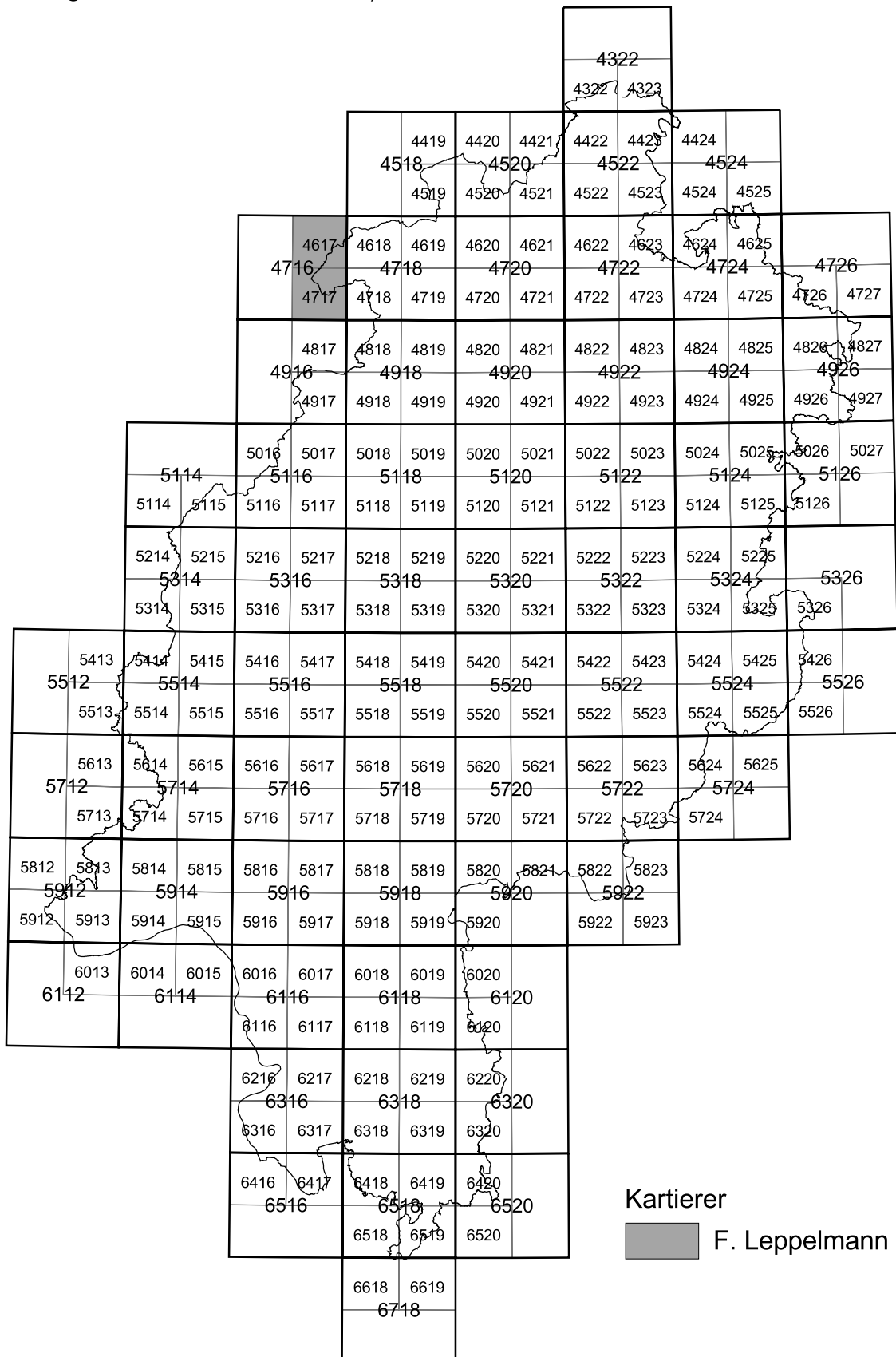
BFD50 - Metadaten

Arbeitsgebiete der Bodenkartierer (Darstellung im Blattschnitt der TK25)



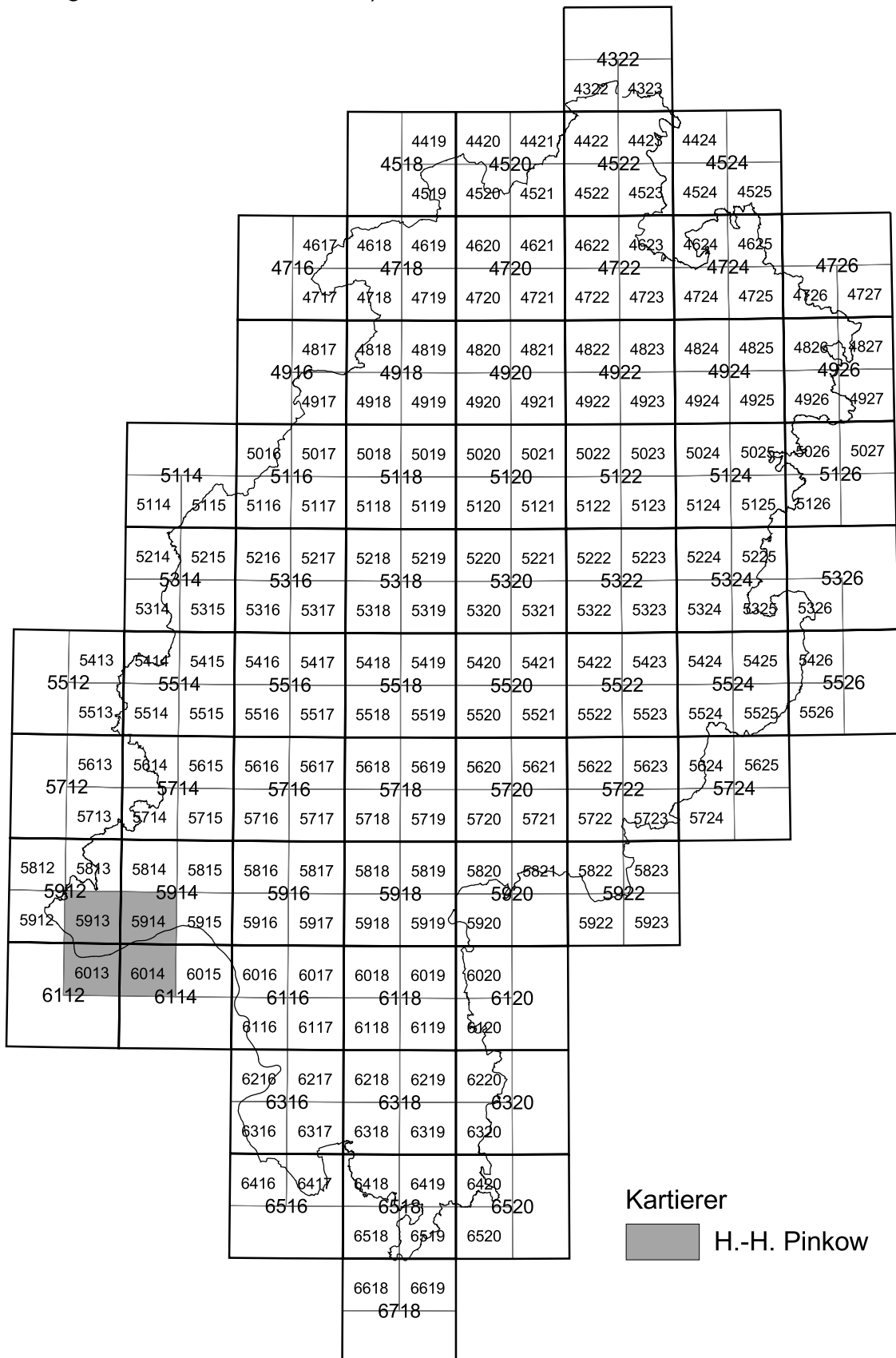
BFD50 - Metadaten

Arbeitsgebiete der Bodenkartierer (Darstellung im Blattschnitt der TK25)



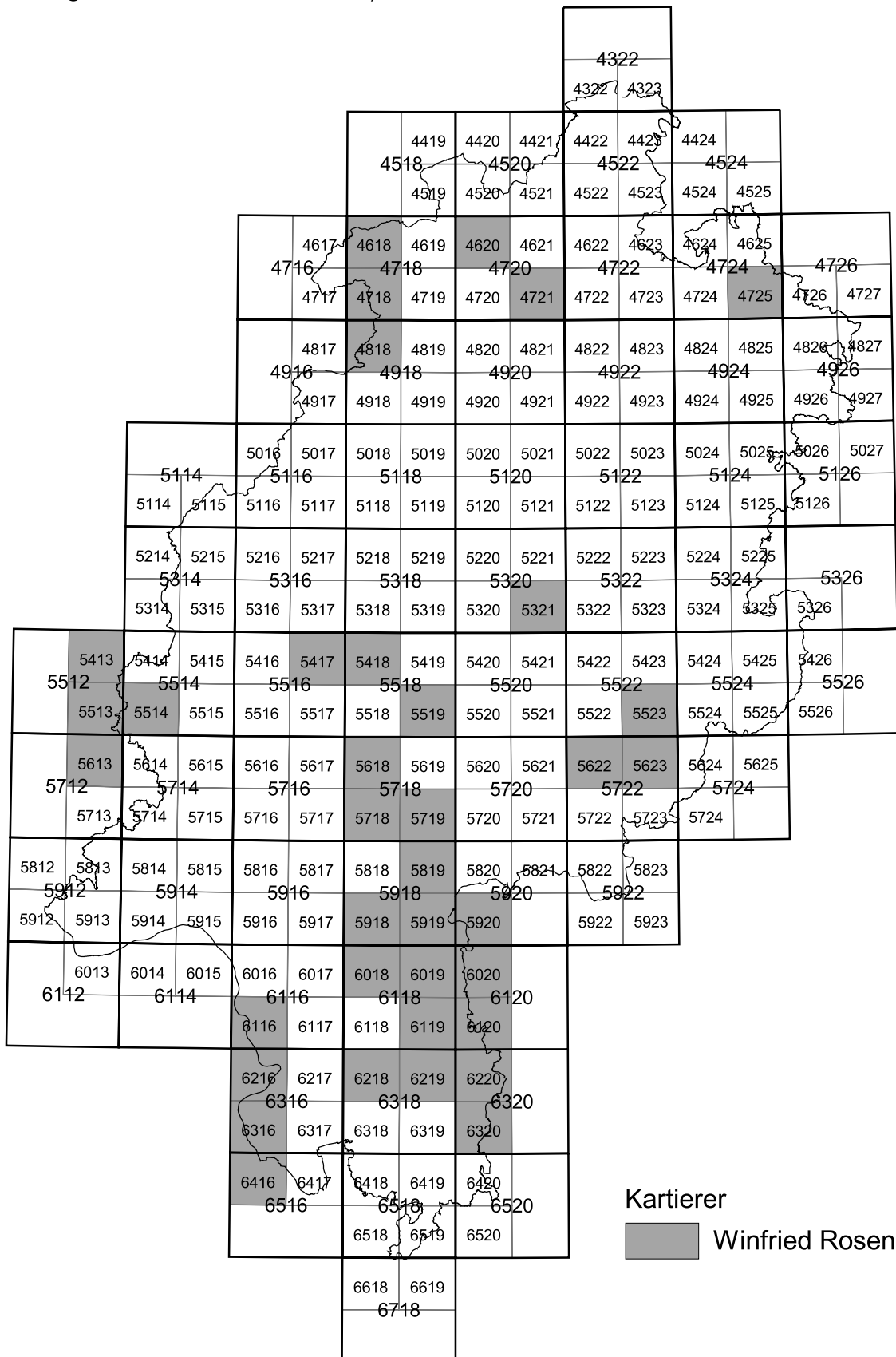
BFD50 - Metadaten

Arbeitsgebiete der Bodenkartierer (Darstellung im Blattschnitt der TK25)



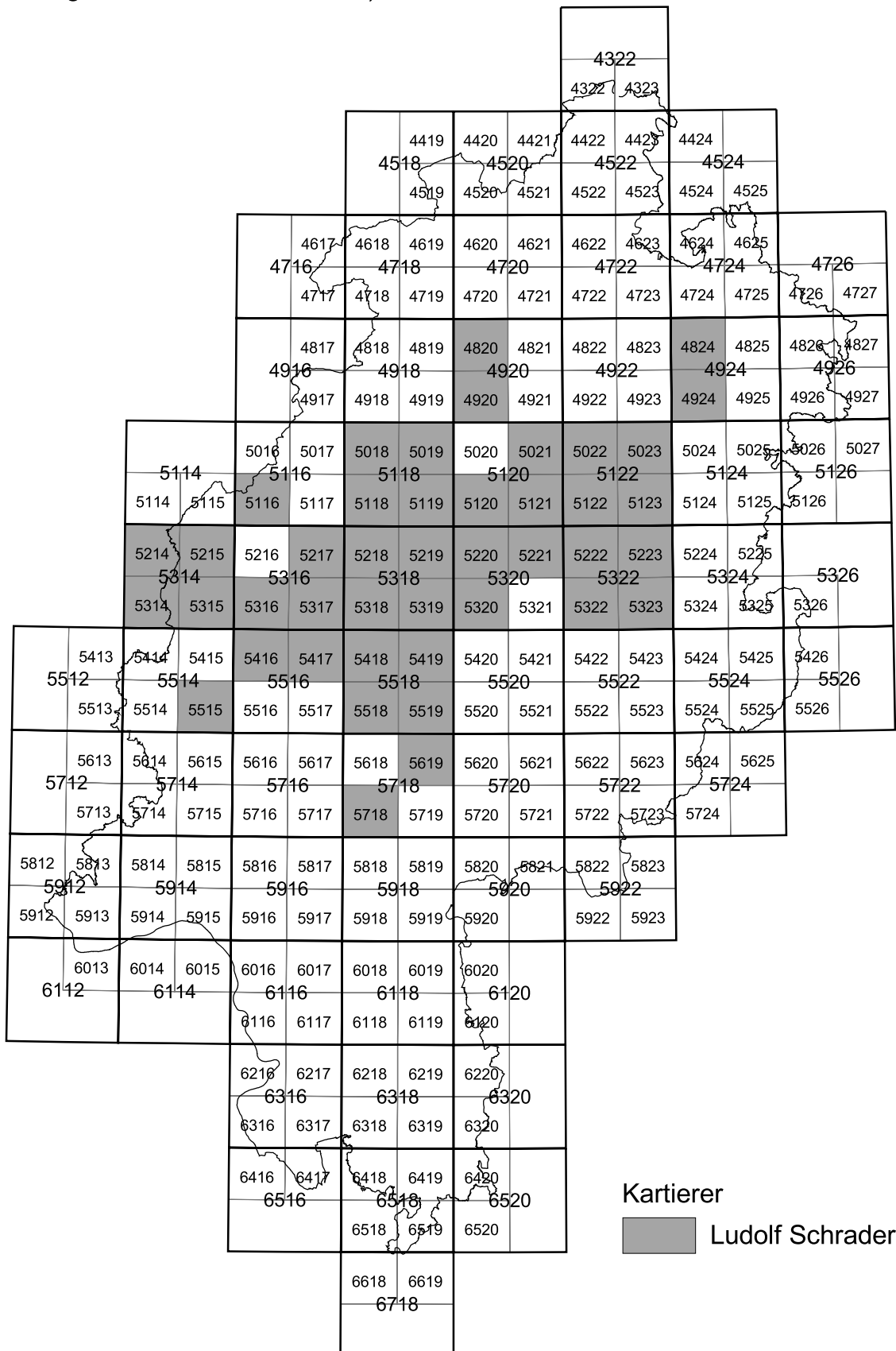
BFD50 - Metadaten

Arbeitsgebiete der Bodenkartierer (Darstellung im Blattschnitt der TK25)



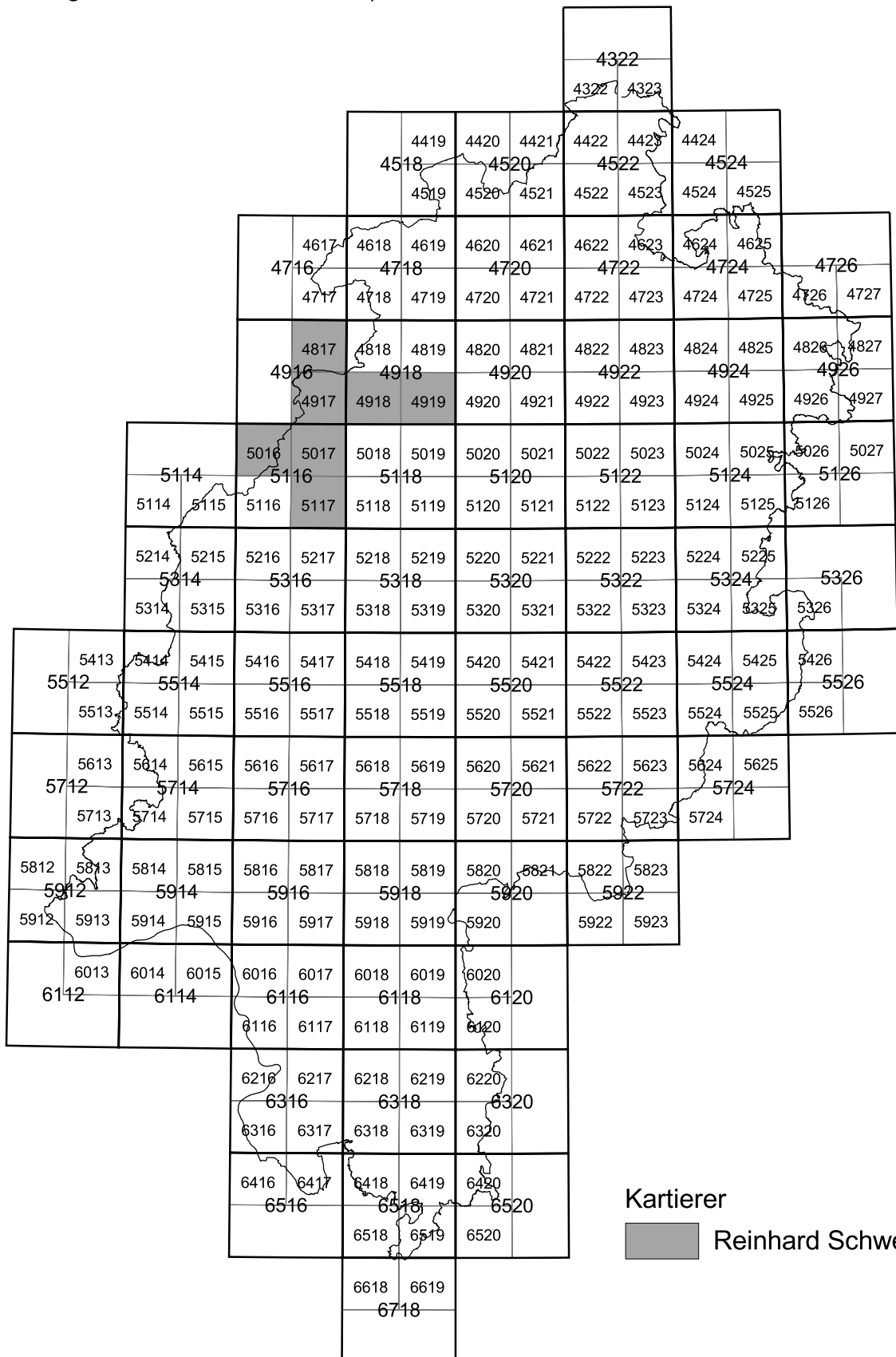
BFD50 - Metadaten

Arbeitsgebiete der Bodenkartierer (Darstellung im Blattschnitt der TK25)



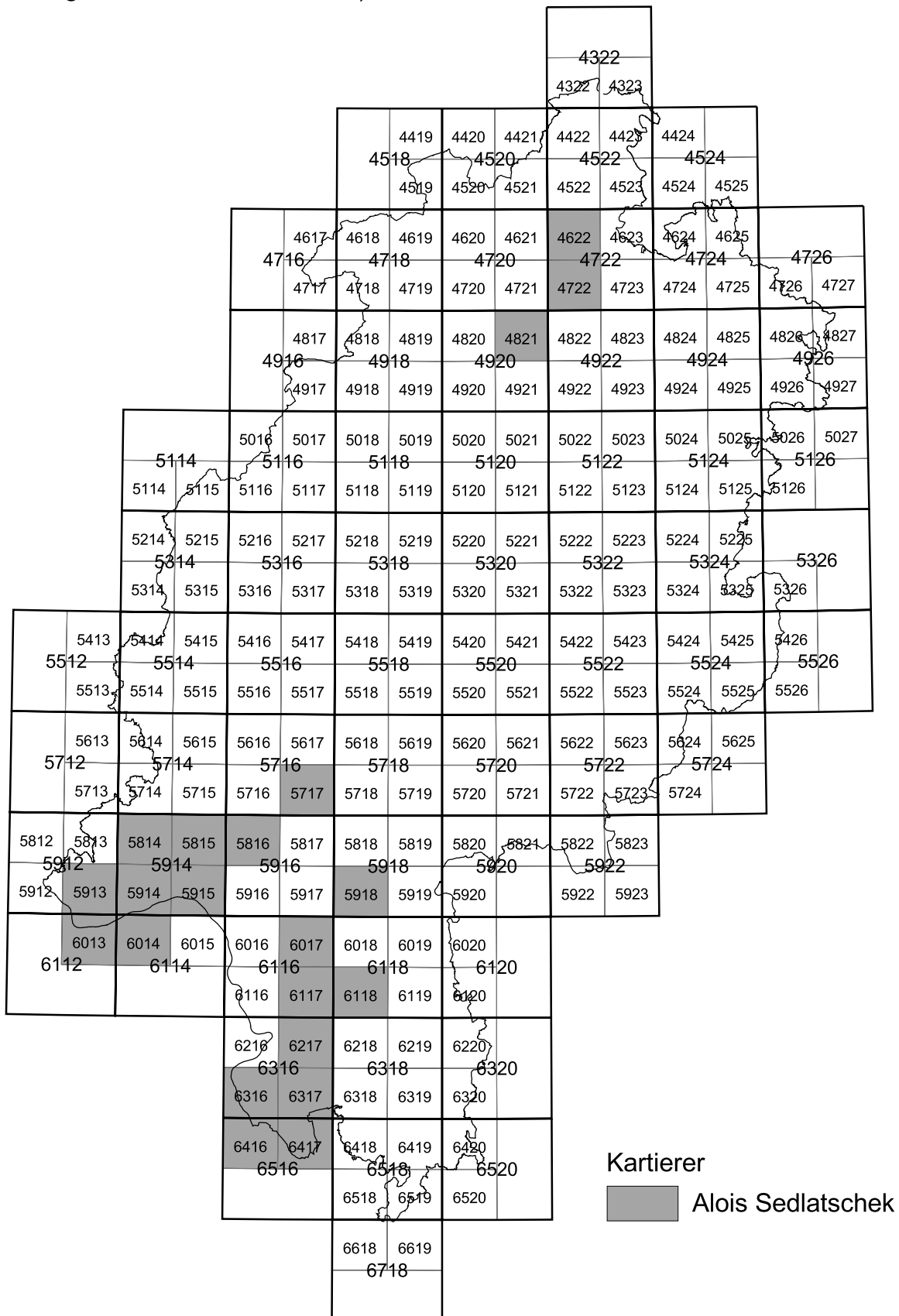
BFD50 - Metadaten

Arbeitsgebiete der Bodenkartierer (Darstellung im Blattschnitt der TK25)



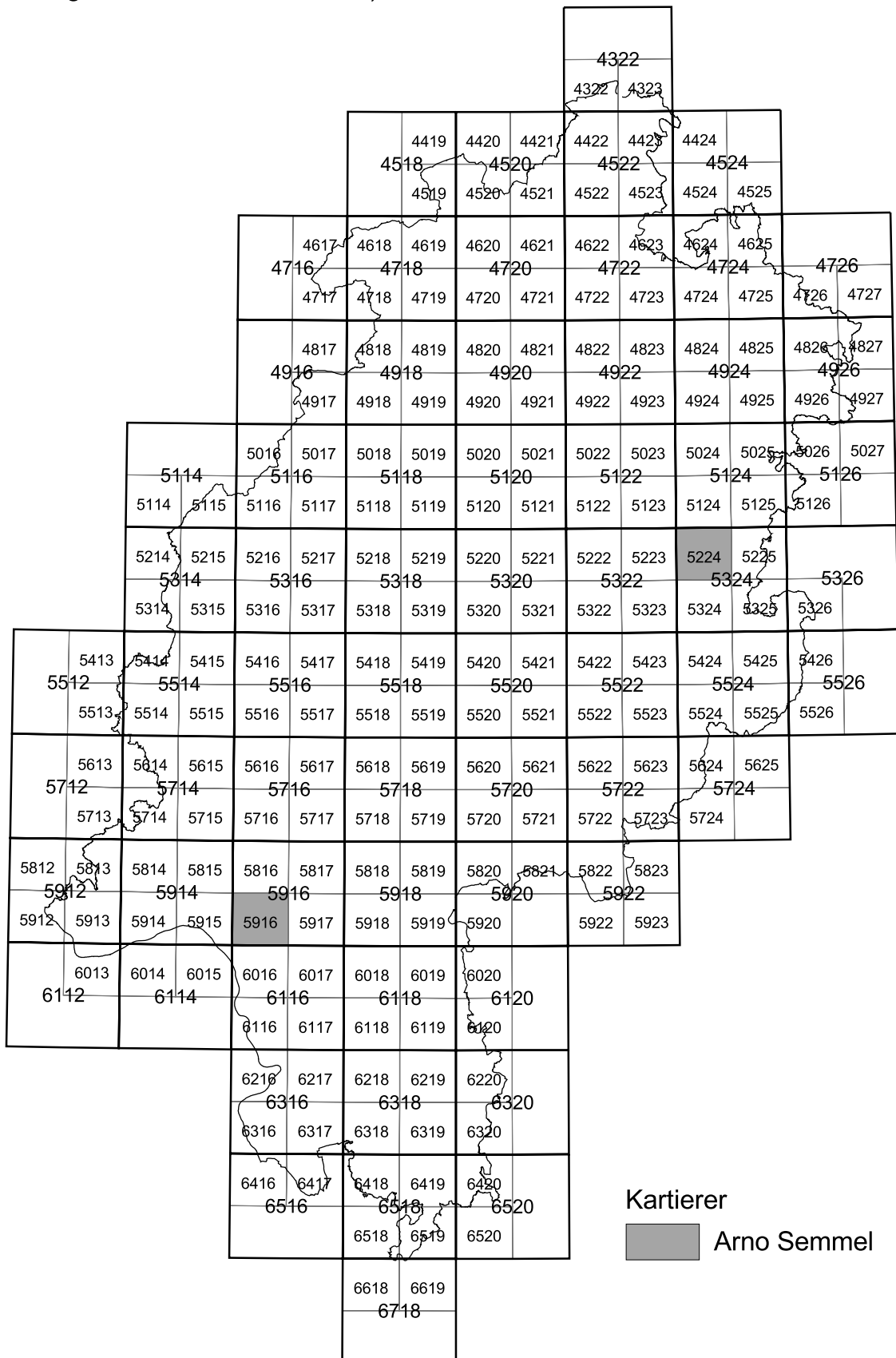
BFD50 - Metadaten

Arbeitsgebiete der Bodenkartierer (Darstellung im Blattschnitt der TK25)



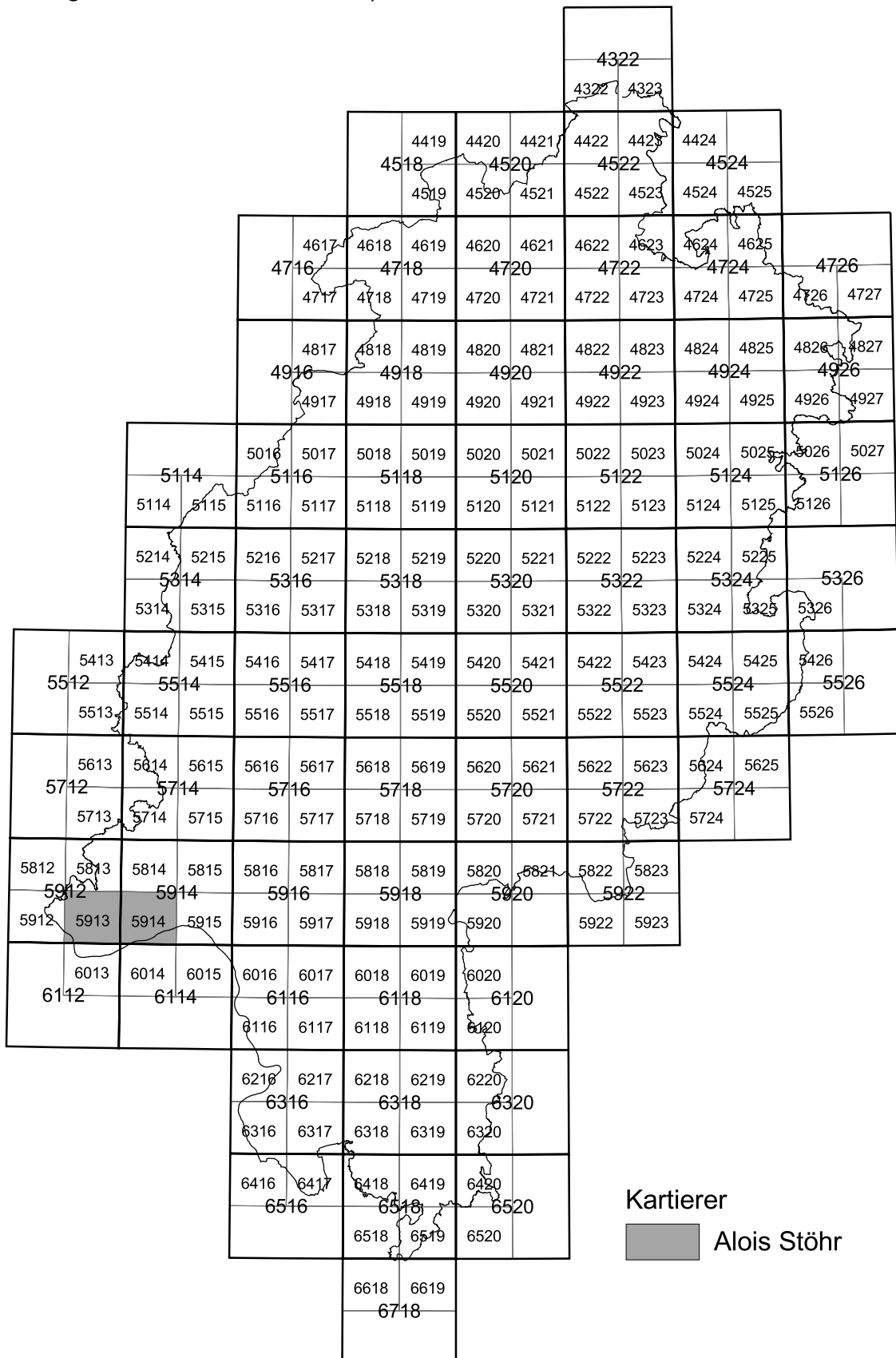
BFD50 - Metadaten

Arbeitsgebiete der Bodenkartierer (Darstellung im Blattschnitt der TK25)



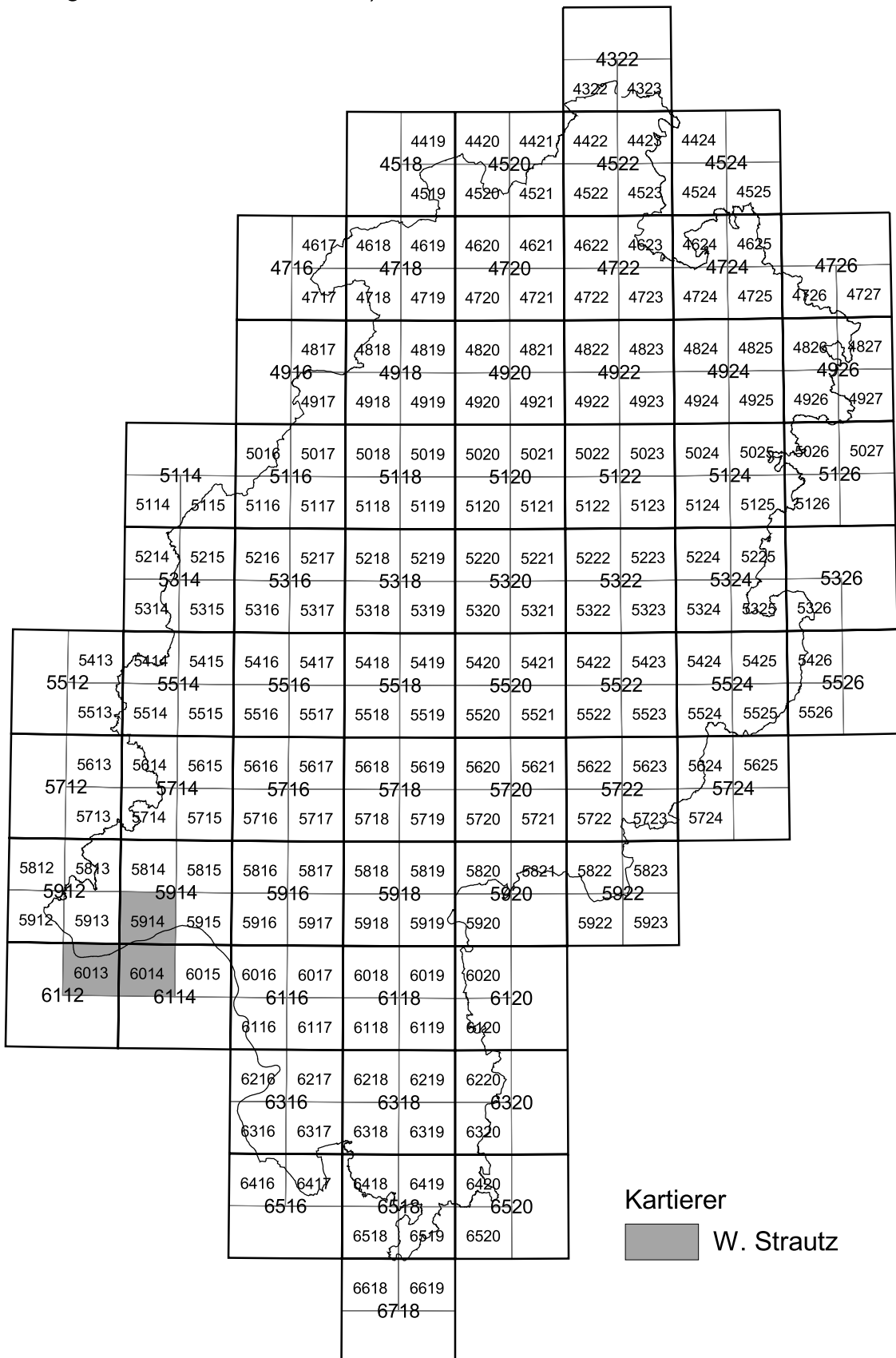
BFD50 - Metadaten

Arbeitsgebiete der Bodenkartierer (Darstellung im Blattschnitt der TK25)



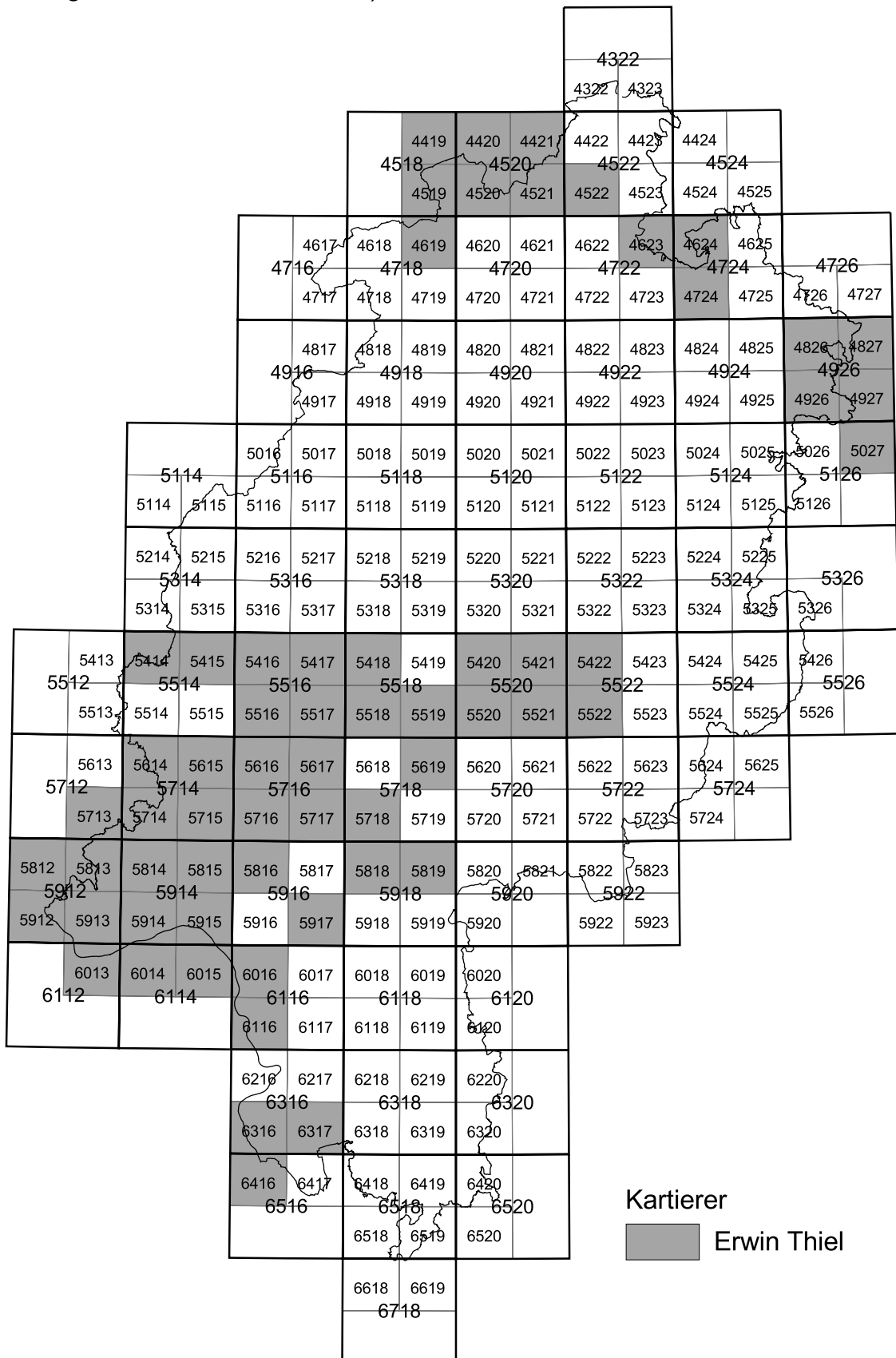
BFD50 - Metadaten

Arbeitsgebiete der Bodenkartierer (Darstellung im Blattschnitt der TK25)



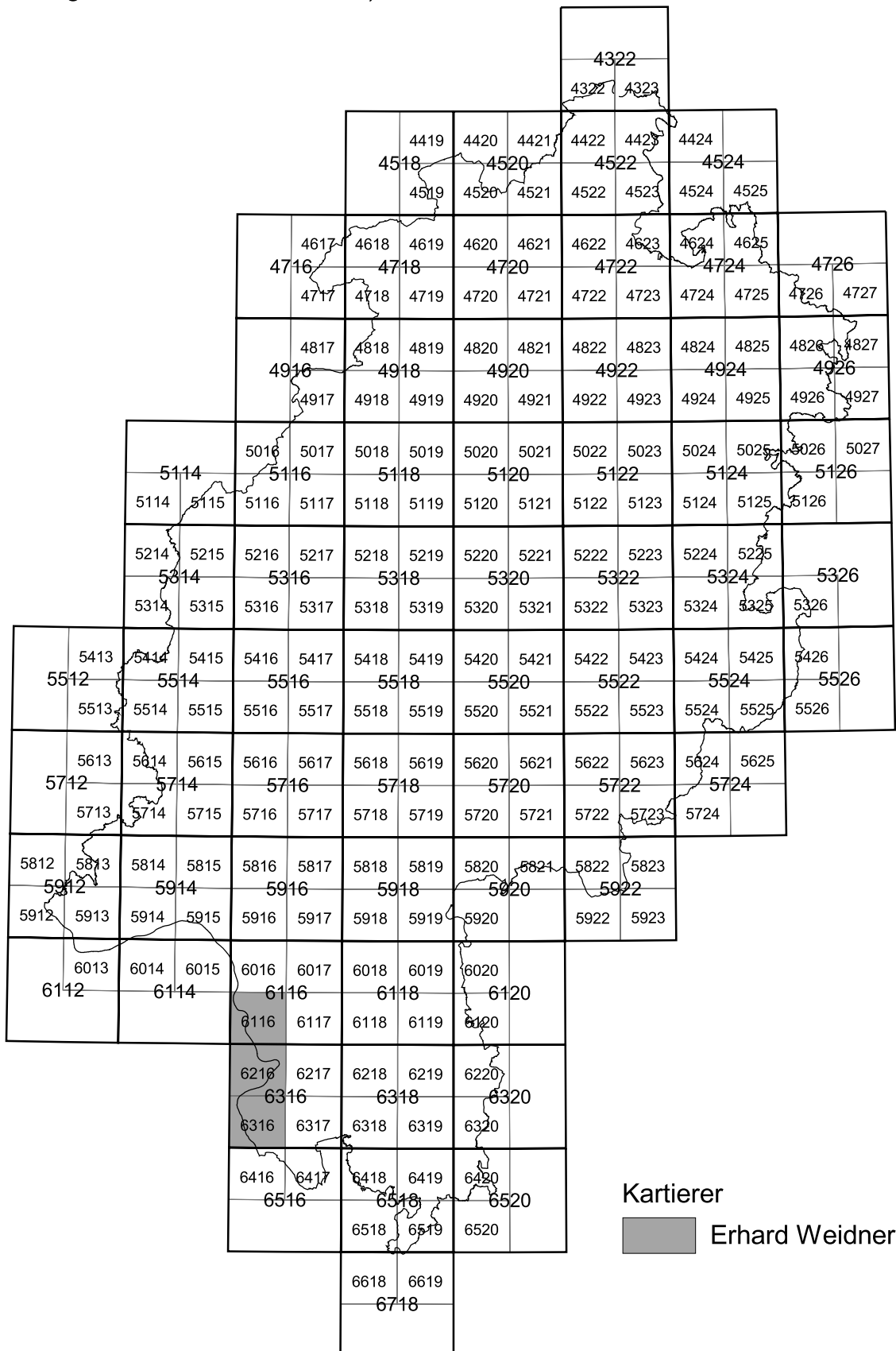
BFD50 - Metadaten

Arbeitsgebiete der Bodenkartierer (Darstellung im Blattschnitt der TK25)



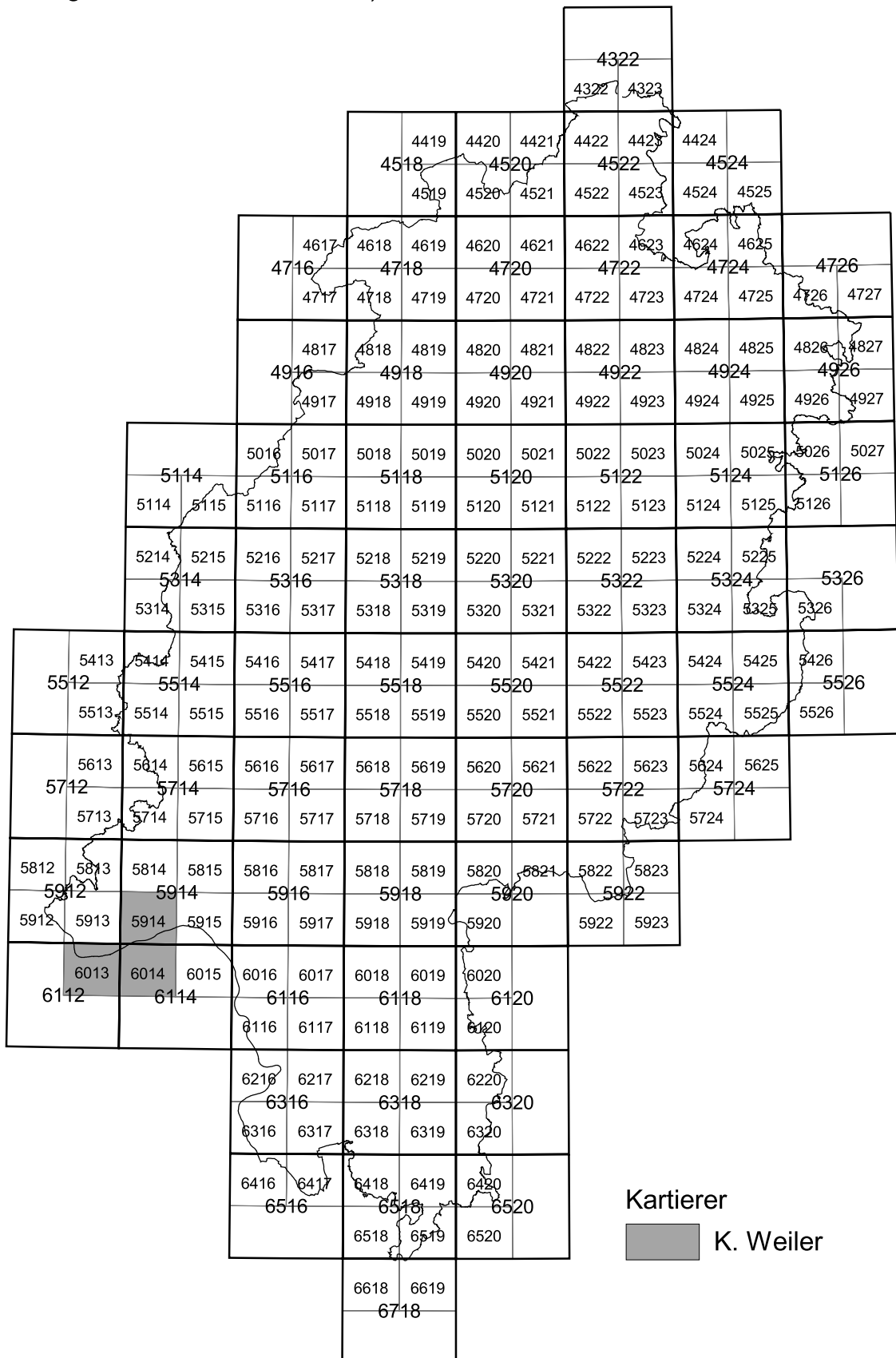
BFD50 - Metadaten

Arbeitsgebiete der Bodenkartierer (Darstellung im Blattschnitt der TK25)



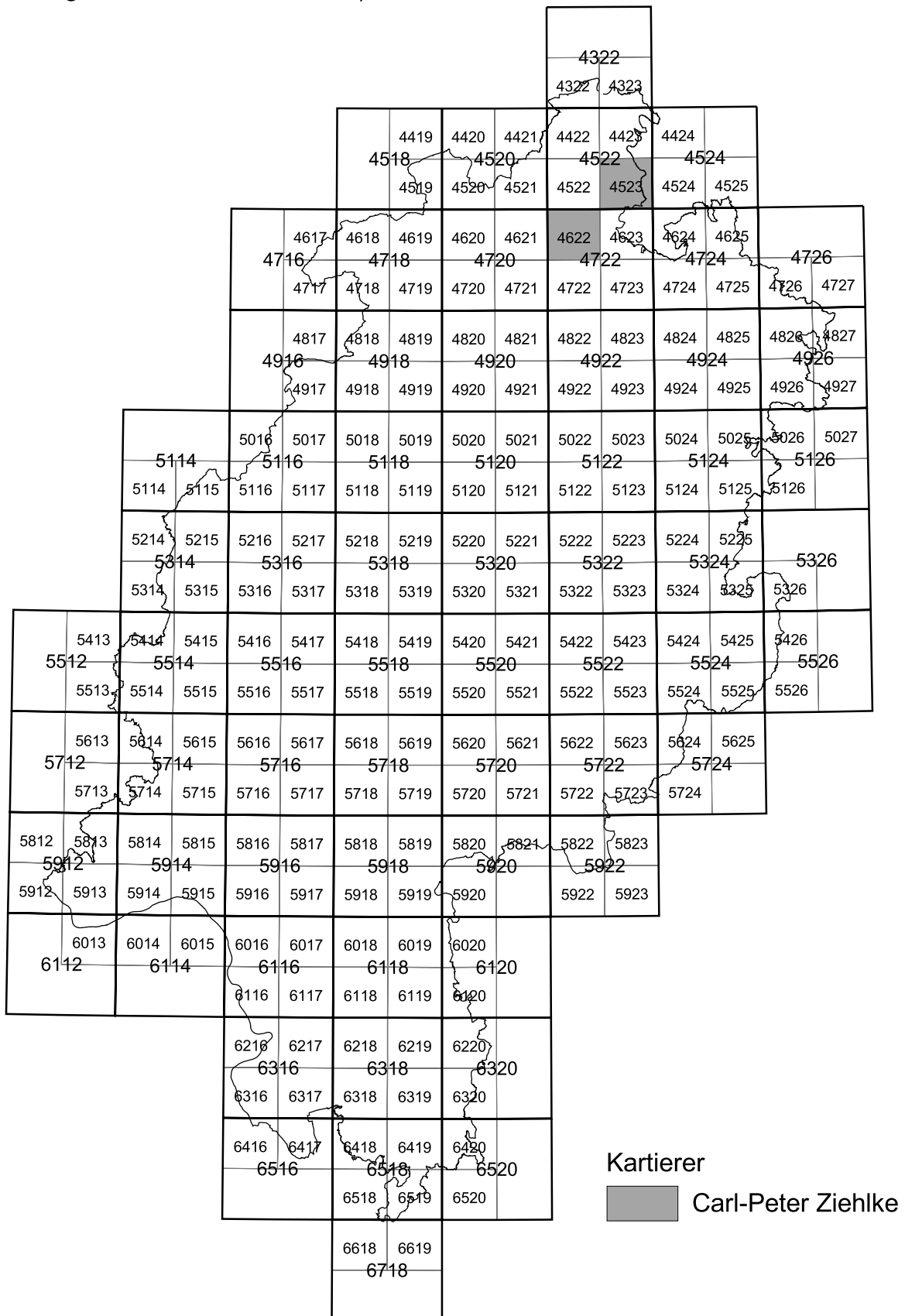
BFD50 - Metadaten

Arbeitsgebiete der Bodenkartierer (Darstellung im Blattschnitt der TK25)



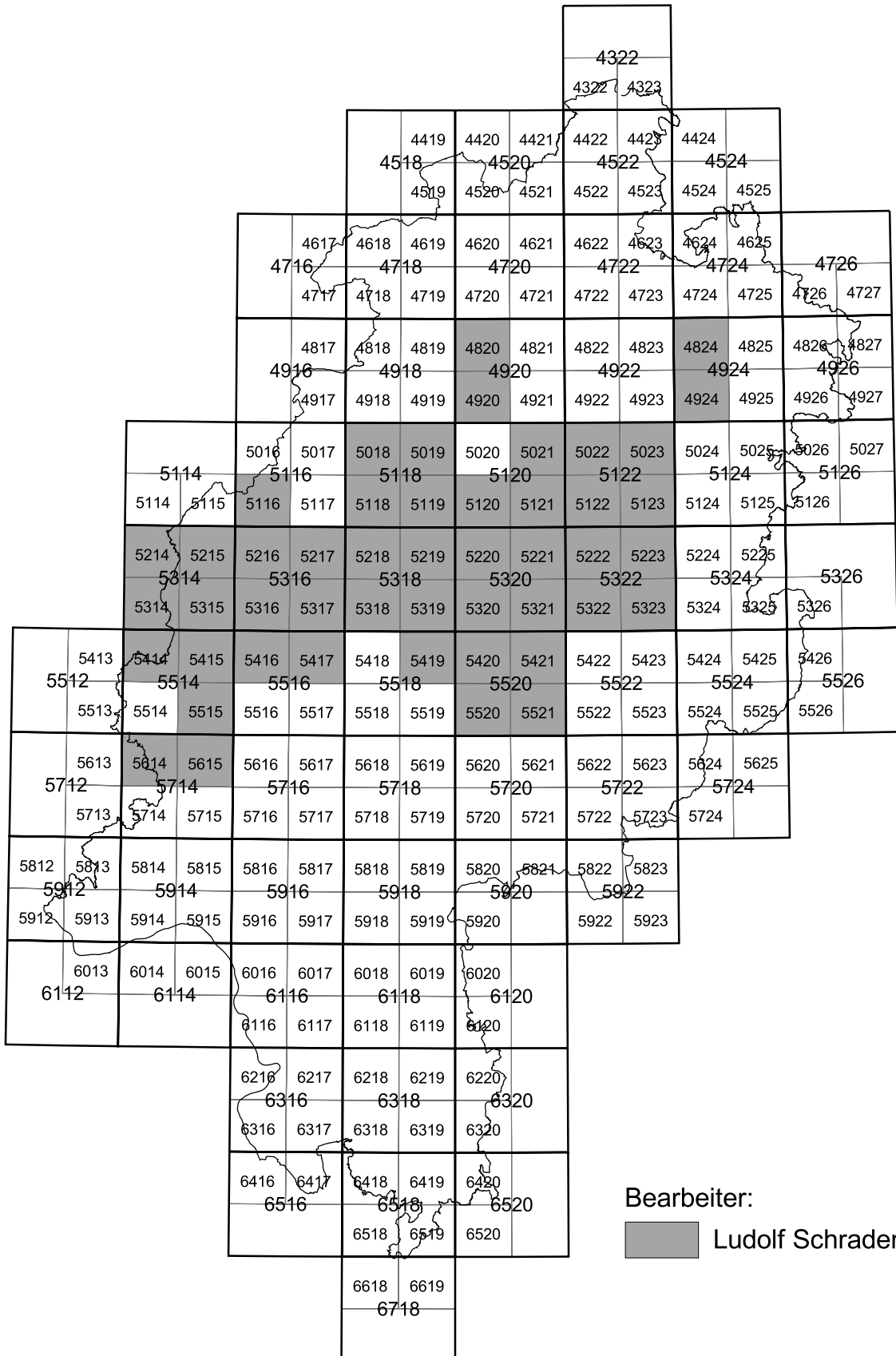
BFD50 - Metadaten

Arbeitsgebiete der Bodenkartierer (Darstellung im Blattschnitt der TK25)



BFD50 - Metadaten

Einarbeitung der Manuskriptkarten in die BFD50
(Darstellung im Blattschnitt der TK25)



BFD50 - Metadaten

Einarbeitung der Manuskriptkarten in die BFD50
(Darstellung im Blattschnitt der TK25)

											4322																																						
											4322	4323																																					
											4419		4420		4421		4422		4423		4424																												
											4518		4520				4522		4524																														
											4519	4520		4521		4522		4523		4524		4525																											
											4617		4618		4619		4620		4621		4622		4623		4624		4625																						
											4716		4718				4720		4722		4724		4726		4727																								
											4717	4718		4719		4720		4721		4722		4723		4724		4725		4726		4727																			
											4817		4818		4819		4820		4821		4822		4823		4824		4825		4826		4827																		
											4916		4918				4920		4922		4924		4926																										
											4917	4918		4919		4920		4921		4922		4923		4924		4925		4926		4927																			
											5016		5017		5018		5019		5020		5021		5022		5023		5024		5025		5026		5027																
											5114		5116				5118		5120		5122		5124		5126																								
											5114	5115	5116		5117		5118		5119		5120		5121		5122		5123		5124		5125		5126																
											5214		5215		5216		5217		5218		5219		5220		5221		5222		5223		5224		5225																
											5314		5316				5318		5320		5322		5324		5326																								
											5314	5315		5316		5317		5318		5319		5320		5321		5322		5323		5324		5325		5326															
											5413		5414		5415		5416		5417		5418		5419		5420		5421		5422		5423		5424		5425		5426												
											5512		5514				5516		5518		5520		5522		5524		5526																						
											5513	5514		5515		5516		5517		5518		5519		5520		5521		5522		5523		5524		5525		5526													
											5613		5614		5615		5616		5617		5618		5619		5620		5621		5622		5623		5624		5625														
											5712		5714				5716		5718		5720		5722		5724																								
											5713	5714		5715		5716		5717		5718		5719		5720		5721		5722		5723		5724																	
											5812		5813		5814		5815		5816		5817		5818		5819		5820		5821		5822		5823																
											5912		5914				5916		5918		5920		5922																										
											5912	5913		5914		5915		5916		5917		5918		5919		5920		5922		5923																			
											6013		6014		6015		6016		6017		6018		6019		6020																								
											6112		6114				6116		6118		6120																												
											6116	6117		6118		6119		6120																															
											6216		6217		6218		6219		6220																														
											6316		6318				6320																																
											6316	6317		6318		6319		6320																															
											6416		6417		6418		6419		6420																														
											6516		6518				6520																																
											6518	6519		6520																																			
											6618		6619																																				
											6718																																						

Bearbeiter:

 Reinhard Schwender

